

สรุปข่าวประจำวันที่ ๒๘-๓๐ กันยายน ๒๕๖๗

สื่อสิ่งพิมพ์

- ป่าชุมชนบ้านหนองบัว จ.ร้อยเอ็ด คว่ำรางวัลป่าชุมชน ปี ๖๗ (ไทยโพสต์ ๒๙ ก.ย. ๒๕๖๗ หน้า ๑๓)
- คอถัมน์ ข่าวสั้นทันโลก: ลักตัดไม้ประดู่ (ไทยรัฐ ๓๐ ก.ย. ๒๕๖๗ กรอบบ่าย หน้า ๘)
- คอถัมน์ เดลินิวส์ก่อนขึ้นแท่น: ยึดไม้ประดู่๑๕๐ปี (เดลินิวส์ ๓๐ ก.ย. ๒๕๖๗ กรอบบ่าย หน้า ๑๔)
- ภาพข่าว: ร่วมงานแถลงข่าวโครงการซื้อขายแลกเปลี่ยนคาร์บอนเครดิต (ทันหุ้น ๓๐ ก.ย. ๒๕๖๗ หน้า ๓)
- แบงก์ทุ่งเสลี่ยมก็สนใจอยู่เขตป่าด้วย (ไทยรัฐ ๓๐ ก.ย. ๒๕๖๗ กรอบบ่าย หน้า ๑๐)
- ๒ กุรุพันธงย้าย 'แม่สาย' พื้นที่เสี่ยงภัย ล่อแหลม-MOU ร่วมกับ ๔ หน่วยงาน ภายใต้ ทส. (ประชาชาติธุรกิจ ๓๐ ก.ย. - ๒ ต.ค. ๒๕๖๗ หน้า ๑)
- จ่ายแล้วเยียวยาท่วม'เชียงราย' นายกลุย๒จว.เหนือ-ผ่อนผันที่ดินรัฐทิ้งขยะ-โคลน (มติชน ๒๘ ก.ย. ๒๕๖๗ หน้า ๑)
- คอถัมน์ คุณแทนกอสชิป- อดีตอธิบดีหลายกรม กรมป่าไม้ เสียชีวิตแล้วที่นิวซีแลนด์ (แนวหน้า ๒๘ ก.ย. ๒๕๖๗ หน้า ๑๕)

สื่อออนไลน์

- ป่าชุมชนบ้านหนองบัว จ.ร้อยเอ็ด ไร้การเผาป่า ๓๐ ปี คว่ำรางวัลป่าชุมชน ปี ๖๗ (ไทยโพสต์ ๒๙ ก.ย.๒๕๖๗) <https://www.thaipost.net/news-update/665168/>
- คดีตัดไม้สักยักษ์ในพื้นที่อนุรักษ์บ้านนาพูน พื้นที่รับรางวัลถ้วยพระเทพฯ ไม่คืบ (๗๗ข่าวเด็ด ๒๙ ก.ย.๒๕๖๗) <https://www.77kaoded.com/news/mr-somroj-sumranchararat/2606927>
- ๒ กุรุพันธงย้าย “แม่สาย” พื้นที่เสี่ยงภัย ล่อแหลม (ประชาชาติธุรกิจ ๒๘ ก.ย.๒๕๖๗) <https://www.prachachat.net/local-economy/news-1662987>
- PPS ร่วมแถลงข่าวพร้อมเป็นองค์กรเอกชนในการสนับสนุน “โครงการซื้อขายแลกเปลี่ยนคาร์บอนเครดิต ป่าชุมชนสู่การจัดการป่าไม้อย่างยั่งยืน” (สำนักข่าวสืบประรด ๒๗ ก.ย.๒๕๖๗) <https://shorturl.asia/Ze9s6>
- อบก. ขึ้นทะเบียน Standard T-VER อีก ๑๑ โครงการ (หุ้นวิชั่น ๒๗ ก.ย.๒๕๖๗) <https://shorturl.asia/Vohjb>
- นายกอึ้งค์ ยกกรม.ลุยช่วยผู้ประสบภัยน้ำท่วม ผุด 'ศปช.' วางกรอบทำงาน ๓๐ วัน (ไทยโพสต์ ๒๗ ก.ย.๒๕๖๗) <https://www.thaipost.net/hi-light/664266/>
- ปลัด มท.-ดร.วันดี ปลุก “ต้นพลองใหญ่-ต้นรวงผึ้ง” สนองพระราชดำริสร้างความยั่งยืนให้กับโลก (ไทยรัฐ ๒๘ ก.ย.๒๕๖๗) <https://www.thairath.co.th/news/politic/2817024>

ป่าชุมชนบ้านหนองบัว จ.ร้อยเอ็ด คว่ำรางวัลป่าชุมชน ปี 67



ป่าชุมชนบ้านหนองบัว



พืชพรรณในป่าอุดมสมบูรณ์



ส่งต่อแนวคิดอนุรักษ์สู่เยาวชนในชุมชน

ทามกลางสถานการณ์ภัยพิบัติทางธรรมชาติที่ไม่อาจคาดการณ์ได้ในหลายประเทศ รวมถึงประเทศไทย ต้องประสบกับภัยพิบัติทางธรรมชาติ ทั้งดินถล่ม น้ำท่วม ซึ่งก่อให้เกิดความเสียหายเป็นอย่างมาก ปัจจุบันส่วนหนึ่งที่กระตุ้นให้เกิดภัยพิบัติมาจากผลกระทบจากภาวะโลกร้อนที่ทวีความรุนแรงขึ้น ทำให้ปัจจุบันนานาประเทศได้ร่วมกันกำหนดแนวทางและเป้าหมายการลดการปล่อยก๊าซเรือนกระจกให้เป็นศูนย์ ซึ่งการเพิ่มพื้นที่ป่าไม้เป็นอีกหนทางที่จะทำให้อุณหภูมิของโลกลดลงได้อย่างมีนัยสำคัญ เพราะจะช่วยดูดกลับก๊าซคาร์บอนไดออกไซด์ที่ปลดปล่อยจากกิจกรรมของมนุษย์

อย่างไรก็ตาม แม้ผืนป่าจะมีความสำคัญ แต่ก็ไม่อาจรอดพ้นความเสียหายของมนุษย์ที่เข้ามาบุกรุกตัดไม้ทำลายป่า แสวงหาผลประโยชน์จากป่าเพื่อประโยชน์ส่วนตน ดังนั้นแนวทางการสร้างป่าชุมชน จึงเป็นอีกทางออกที่มนุษย์จะอยู่ร่วมกันได้ เพราะป่ามีพืชพรรณ สมุนไพร และเป็นที่อยู่อาศัยของสัตว์นานาพันธุ์ การสร้างแนวทางการปลูกดูแลอนุรักษ์ และพึ่งพิงป่าโดยไม่ทำร้ายป่า ถือเป็นวิธีที่ทรงประสิทธิภาพ เพราะมนุษย์ก็เป็นอีกกำลังสำคัญในการปกป้องผืนป่า

ด้วยเหตุนี้ทุกๆ ปี จะมีการเฟ้นหาป่าชุมชนต้นแบบที่มีความเข้มแข็งในการดูแลรักษาป่า การฟื้นฟูและอนุรักษ์ป่าให้มีความยั่งยืน รวมถึงการใช้ประโยชน์จากป่าอย่างพอเพียง จากทั่วทุกภูมิภาคของประเทศ เพื่อมอบรางวัลคนรักป่า ป่ารักชุมชน เป็นการเชิดชูเกียรติและเป็นขวัญกำลังใจแก่ชุมชน โดยกรมป่าไม้ และบริษัท ราช กรุ๊ป จำกัด (มหาชน) ได้ร่วมกันสนับสนุนส่งเสริมป่าชุมชนมาตั้งแต่ปี 2551 ภายใต้โครงการ “คนรักป่า ป่ารักชุมชน” เป็นการช่วยปลูกสังคมให้เกิด

การรับรู้และตระหนักถึงความสำคัญของป่าไม้ ซึ่งเป็นแหล่งดูดกลับก๊าซเรือนกระจก ลดภาวะโลกรวนและยัง成为全球ในการป้องกันภัยพิบัติธรรมชาติ

สำหรับรางวัลคนรักป่า ป่ารักชุมชน ประจำปี 2567 รางวัลป่าชุมชนชนะเลิศระดับประเทศ ได้แก่ ป่าชุมชนบ้านหนองบัว ต.ช้างเผือก อ.สุวรรณภูมิ จ.ร้อยเอ็ด พร้อมรับถ้วยรางวัลพระราชทานสมเด็จพระกนิษฐาธิราชเจ้า กรมสมเด็จพระเทพรัตนราชสุดาฯ สยามบรมราชกุมารี รางวัลรองชนะเลิศระดับประเทศ จำนวน 3 รางวัล ได้แก่ ป่าชุมชนบ้านเป่าปมดงยาง ต.นาพูน อ.วังหิน จ.แพร่ ป่าชุมชนบ้านพุดอง ต.ห้วยขมิ้น อ.ด่านช้าง จ.สุพรรณบุรี และป่าชุมชนบ้านวังไทร (ถ้าพระทอง) ต.ถ้าใหญ่ อ.ทุ่งสง จ.นครศรีธรรมราช และยังมีป่าชุมชนที่ได้รับรางวัลในระดับภาค จำนวน 8 แห่ง และรางวัลดีเด่นด้านการพัฒนา 4 แห่ง รวมป่าชุมชนที่ได้รับรางวัลทั้งสิ้น 16 แห่ง มีพื้นที่ป่า 37,062.61 ไร่ สามารถในการกักเก็บคาร์บอนได้ 233,494.443 ตันคาร์บอน เฉลี่ยอัตราการกักเก็บคาร์บอนของป่าไม้ประมาณ 6.3 ตันไร่ ทั้งนี้ในตลอดระยะเวลา 17 ปีที่ผ่านมา โครงการได้สนับสนุนป่าชุมชนไปแล้ว 1,779 แห่ง พื้นที่ป่ารวมกว่า 1.6 ล้านไร่ ซึ่งสามารถกักเก็บและดูดกลับก๊าซคาร์บอนไดออกไซด์ได้กว่า 10 ล้านตันคาร์บอน

สุรัชย์ อัจฉริยกุล อธิบดีกรมป่าไม้ กล่าวว่า กรมป่าไม้มีเป้าหมายที่ชัดเจนในการเพิ่มพื้นที่สีเขียวให้ถึงร้อยละ 55 ของประเทศ ตามที่กำหนดในยุทธศาสตร์ชาติ 20 ปี และเพิ่มพื้นที่ป่าไม้ทั่วประเทศให้ได้อย่างน้อยร้อยละ 40 ตามนโยบายป่าไม้แห่งชาติ พ.ศ.2562 ตลอดจนร่วมเป็นแรงหนุนประเทศไปสู่เป้าหมายความเป็นกลางทางคาร์บอน การส่งเสริมให้



ป่าชุมชนบ้านหนองบัว คว่ำรางวัลชนะเลิศคนรักป่า ป่ารักชุมชน

ชุมชนเข้ามามีบทบาทในการบริหารจัดการ ฟื้นฟู รักษา และใช้ประโยชน์ จากทรัพยากรธรรมชาติอย่างสมดุลร่วมกับภาครัฐ ในรูปแบบของป่า ชุมชน ตามพระราชบัญญัติป่าชุมชน พ.ศ.2562 ถือเป็นยุทธศาสตร์การ เพิ่มพื้นที่ป่าที่กรมป่าไม้ให้ความสำคัญ ด้วยเล็งเห็นว่าการฟื้นฟูและอนุรักษ์ ทรัพยากรป่าไม้จะยั่งยืนได้ ต้องอาศัยความร่วมมือจากองค์การของสังคม โดยเฉพาะประชาชนและชุมชนซึ่งเป็นผู้ใกล้ชิดป่ามากที่สุด โดยตั้งเป้า หมายขยายการจัดตั้งป่าชุมชนทั่วประเทศให้ถึง 15,000 แห่ง รวมพื้นที่ 10 ล้านไร่ ภายในปี 2570

“ผลสำเร็จของป่าชุมชนที่ได้รับรางวัลเป็นภาพสะท้อนที่แจ่มชัดว่า คน อยู่ร่วมกับป่าได้อย่างสมดุลและเกื้อกูลกัน เมื่อมีการพัฒนาและบริหารจัดการ ป่าที่ดี ชุมชนก็สามารถพัฒนาคุณภาพชีวิตจากป่าที่สมบูรณ์ ลดรายจ่าย สร้าง รายได้ ต่อยอดพัฒนาอาชีพได้อย่างยั่งยืน โดยไม่จำเป็นต้องบุกรุกทำลายป่า และป่าชุมชนต้นแบบเหล่านี้จะเป็นแหล่งข้อมูลด้านการบริหารจัดการป่าชุมชน ที่สำคัญ ให้ประชาชนได้เข้ามาศึกษาแลกเปลี่ยนองค์ความรู้และประสบการณ์ ด้านการดูแลป่าชุมชน เพื่อนำไปปรับใช้ในการพัฒนาป่าชุมชนของตนเองต่อไป” อธิบดีกรมป่าไม้กล่าว

ด้านนิตินันท์ วรพนพิพัฒน์ กรรมการผู้จัดการใหญ่ บริษัท ราช กรุ๊ป จำกัด (มหาชน) กล่าวว่า การเพิ่มพื้นที่ป่าไม้จะช่วยลดปัญหา ด้านภัยพิบัติและภาวะโลกร้อน ป่าชุมชนจึงเป็น ความหวังและพลังในการรักษา ฟื้นฟู ดูแลผืนป่า และขับเคลื่อนสังคม ซึ่งในปีนี้นี้ป่ารักชุมชนทั้ง 16 แห่ง ที่ร่วมมือร่วมใจมุ่งมั่นดูแลป่าไม่อย่างจริงจัง และต่อเนื่องยาวนาน ทุกคนล้วนเป็นทรัพยากร บุคคลอันทรงคุณค่าของประเทศ ที่ช่วยรักษา ความอุดมสมบูรณ์ของป่าที่เป็นต้นกำเนิดของ น้ำและความหลากหลายทางชีวภาพที่ทุกคนใน สังคมพึ่งพาอาศัย และจากนี้บริษัทยังคงมุ่งมั่น ที่จะสนับสนุนป่าชุมชนเพื่อตอบสนองเป้าหมาย ยุทธศาสตร์ของชาติ ความเป็นกลางทางคาร์บอน และการปล่อยก๊าซเรือนกระจกเป็นศูนย์ต่อไป

ดวงจันทร์ พาล่าโกน ประธานคณะกรรมการป่าชุมชนบ้านหนองบัว เล่าว่า ป่า



ผู้บริหารจากภาครัฐและราช กรุ๊ป



ต้นพะยุง ไม้ล้ำค่าของผืนป่าชุมชนบ้านหนองบัว

ชุมชนบ้านหนองบัว เป็นป่าชุมชนพื้นราบ มีเนื้อที่ประมาณ 1,200 ไร่ เนื่องจากมีสภาพเป็นป่าดิบชื้นจึงมีความอุดมสมบูรณ์ตลอดทั้งปี แต่ป่าผืน นี้ก็ถูกบุกรุกตัดไม้พะยุงอยู่บ่อยครั้ง เพราะในป่ามีต้นพะยุงเส้นรอบวงกว่า 80 ซม. ขึ้นไปมากกว่า 1,400 ต้น และไม้รุกขมรดกหลายต้น จึงได้เกิดจิตอาสาของชาวบ้านกว่า 200 คน ในการดูแลพิทักษ์ป่า และจัดตั้งเป็นป่า ชุมชนมีคณะกรรมการและเจ้าหน้าที่ฝ่ายต่างๆ ในการดูแลป่า ซึ่งจะมิกกลุ่ม จิตอาสาทำหน้าที่ในช่วงกลางวันจะลาดตระเวนและกลางคืนจะอยู่ประจำ จุด เพื่อคอยสอดส่องดูแลและเฝ้าระวังกลุ่มที่จะมาลักลอบตัดไม้ หากจุด ไหนที่สุ่มเสี่ยงจะมีการชุดดูแลและล้อมรั้วลวดหนามโดยรอบ และผืน ป่าแห่งนี้ยังปลอดไฟป่ามาแล้วกว่า 30 ปี ตอนนี้ได้มีการสร้างเครือข่าย และขยายให้มากขึ้น เพื่อให้คนรักป่า เพราะป่าก็ถือเป็นแหล่งอาหารของ มนุษย์เช่นกัน

วิเชียร สมฤทธิ์ ประธานคณะกรรมการป่าชุมชนบ้านเป่าปมแดง ยาง ได้เล่าว่า ผืนป่าชุมชนบ้านเป่าปมแดง ยาง เป็นพื้นที่ป่าต้นน้ำ ที่อยู่บนที่สูง ที่สุดของ ต.นาพูน มีประชากรอาศัยหลายชาติพันธุ์ มีพื้นที่กว่า 2,600 ไร่ ในอดีตป่าแห่งนี้ถูกทำลายจากการสัมปทานป่า และการตัดไม้ทำลายป่าจาก กระบวนการไม้เถื่อน และการทำไร่เลื่อนลอย ซึ่งคณะกรรมการป่าชุมชน บางส่วนก็เคยเป็นผู้ตัดไม้ทำลายป่า แต่ได้กลับใจมาดูแลป่าชุมชน และตั้ง ตัวแทนของชาติพันธุ์เข้ามาร่วมกิจกรรมในการดูแลป่า เพราะป่าแห่งนี้ เป็น แหล่งอาหาร ทั้งเห็ด สมุนไพร ที่ชาวบ้านได้เก็บไปประกอบอาหารหรือ จำหน่ายได้ นอกจากนี้ยังได้ส่งต่อแนวคิดไปสู่ลูกหลานในชุมชนให้เห็นความ สำคัญของป่าที่จะเป็นสมบัติในอนาคต.

ข่าวสั้น ทันโลก

ลักตัดไม้ประดู่: วันที่ 28 ก.ย. นายวรวิทย์ นามมหานวล นอภ.เทพสถิต จ.ชัยภูมิ นายอนา อนุาวิไล ทน.หน่วยป้องกันรักษาป่าที่ชย.1 (นายางหลัก) นำกำลัง อส.และผู้นำชุมชนกว่า 30 นาย ลงพื้นที่ ตรวจสอบไม้ประดู่ขนาดใหญ่ อายุกว่า 100 ปี ถูกตัด วางเรียงรายกว่า 15 ต้น แต่ละต้นมีขนาดเส้นผ่า ศูนย์กลาง 60 ซม. ยาว 10-20 เมตร มูลค่าไม้ลำนี้บาท หลังแก๊งมอดไม้ลอบตัดจาก ในเขตป่าสงวนบน เทือกเขาหัวหมอก บ้านประดู่ชัยบาด ต.นายางหลัก อ.เทพสถิต จ.ชัยภูมิ เตรียมเคลื่อนย้ายส่งนายทุน นำของกลางเก็บรักษาที่หน่วยป้องกันรักษาป่าที่ชย.10 ต.วัดตะแบก อ.เทพสถิต จ.ชัยภูมิ.

เดลินิวส์ ก่อน ขึ้นแท่น

•ยึดไม้ประดู่150ปี

เมื่อ วันที่ 28 ก.ย. นายวรวิทย์ นามมหานวล นายอำเภอเทพสถิต จ.ชัยภูมิ ร่วมกับ นายอนา อนาวีโล หัวหน้าหน่วยป้องกันรักษาป่าที่ ชย.1 (นายางกลัก) หัวหน้าป่าไม้วัดตะแบก และสำนักป้องกันและปราบปรามที่ 2 ภาคตะวันออกเฉียงเหนือ พร้อมเจ้าหน้าที่ อส.กำนัน และสารวัตรกำนัน ต.นายางกลัก อ.เทพสถิต นำกำลังกว่า 30 นาย ตรวจสอบพื้นที่ บ้านประดู่ซับกาด ต.นายางกลัก อ.เทพสถิต พบไม้ประดู่ขนาดใหญ่ อายุกว่า 150 ปีถูกตัดท่อนวางเรียงรายกว่า 15 ต้น เตรียมที่จะเคลื่อนย้ายไปขาย โดยไม่พบผู้กระทำผิดแต่อย่างใด เบื้องต้นลำเลียงไม้ของกลางไปเก็บรักษาและส่งข้อมูลให้พนักงานสอบสวน สภ.เทพสถิต ตามหาผู้กระทำผิดต่อไป.

ทบทวน

Thun Hoon
Circulation: 100,000
Ad Rate: 1,442

Section: First Section/พื้นที่: mai

วันที่: จันทร์ 30 กันยายน 2567

ปีที่: 21

ฉบับที่: 5051

Col.Inch: 7.46

Ad Value: 10,757.32

ภาพขาว: ร่วมงาน

หน้า: 3(ซ้าย)

PRValue (x3): 32,271.96

คลิป: สีสี่




แบงก์ทุ่งเสลี่ยมก็จนใจอยู่เขตป่าด้วย

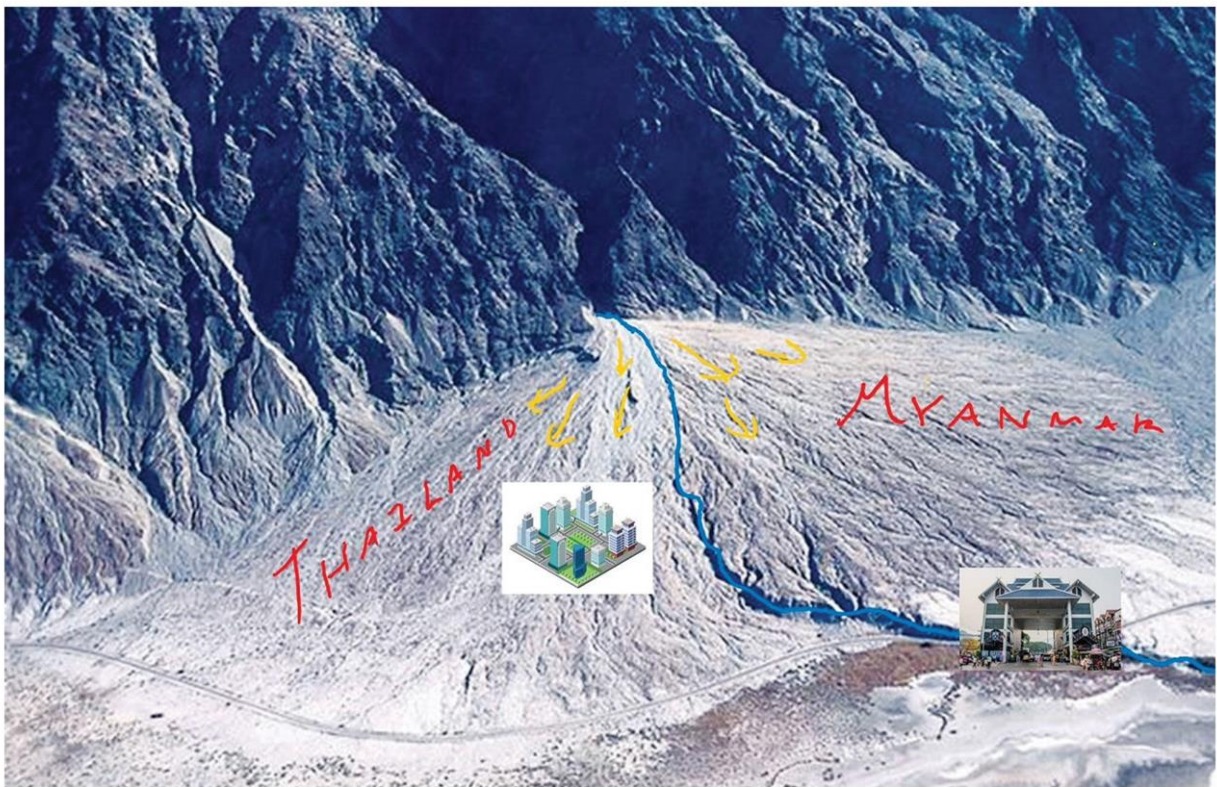
จากกรณีชาว อ.ทุ่งเสลี่ยม จ.สุโขทัย วิตกกังวล เรื่องที่อยู่อาศัยและที่ดินทำกิน ซึ่งอยู่ในพื้นที่ป่า หวงห้ามทั้งอำเภอ รวมทั้งอ.ศรีสำโรง, สวรรคโลก บางส่วน เนื้อที่กว่า 400,000 ไร่ หลายรายเดือดร้อน ไม่สามารถนำที่ดินไปขอสินเชื่อกับธนาคารได้นั้น เมื่อวันที่ 28 ก.ย. น.ส.อมรรัตน์ ศรีสิทธิรักษ์ ผจก. ธ.กรุงเทพ สาขาทุ่งเสลี่ยม เปิดเผยว่า ปัญหาเกิดขึ้น เหมือนกันหมด ธนาคารพยายามช่วยเหลือลูกค้า เจนบางรายที่เคยกู้และมีเอกสารสิทธิก่อนประกาศ ของกรมป่าไม้เจ้าหน้าที่ต้องไปค้นหาเอกสารที่ สำนักงานที่ดินแล้วส่งเรื่องขออนุโลมไปยังสำนักงาน ใหญ่เพื่อพิจารณาเป็นรายๆ โดยเฉพาะลูกค้ารายใหม่ ส่วนใหญ่มักจะถูกตีตก "เป็นปัญหากับชาวบ้านมาก มีทรัพย์สินแต่ไม่สามารถใช้เป็นทุนทำมาหากินได้ ที่ตั้งของธนาคารเองก็ยังมีอยู่ในเขตป่าขอให้รัฐบาล เร่งช่วยเหลือ" ผจก.ธ.กรุงเทพ สาขาทุ่งเสลี่ยม กล่าว

ด้านนายปรีชา กลิ่นเสือ ผจก.ธนาคาร ธ.ก.ส. สาขาทุ่งเสลี่ยมเปิดเผยว่าลูกค้าส่วนใหญ่ เป็นเกษตรกรมักใช้เอกสารสิทธิที่ดินเป็นหลักทรัพย์สิน ค่าประกันเงินกู้ ทางธนาคารต้องตรวจสอบทุก แปลง หากที่ดินอยู่ในแหล่งชุมชน หรือที่ไร่ที่นา อาจพิจารณาอนุมัติ แต่หากอยู่รอบนอก เช่น ริมคลอง, ชายป่า คงต้องปฏิเสธ ผู้สื่อข่าวรายงานว่า ผู้ประกอบการสินเชื่อ ลิสซิ่ง ซึ่งมีเป็นจำนวนมากใน อ.ทุ่งเสลี่ยม ให้ข้อมูล ว่าลูกค้ามาใช้บริการอย่างต่อเนื่องส่วนใหญ่เป็น ชาวบ้านและเกษตรกรรายย่อยที่ใช้เงินไม่มากนัก และขอสินเชื่อในระยะสั้น เช่น ต้องการเงินซื้อปุ๋ย 4-5 หมื่นบาท ใช้เวลา 4-5 เดือนก็มาปิดบัญชี โดยจะพิจารณารับเอกสารสิทธิที่ดินบางประเภท ซึ่งเป็นทางเลือกของชาวบ้านที่ไม่สามารถทำ ธุรกิจการเงินกับธนาคารได้.

**2 ภูเขาไฟ
มายาย "แม่สาย"
พื้นที่เสี่ยงภัย ล่อแหลม**



2 ภูเขาไฟมายาย 'แม่สาย' พื้นที่เสี่ยงภัย ล่อแหลม



ปัญหาน้ำท่วมฉับพลัน น้ำป่าไหลหลาก ดินโคลนถล่มที่เกิดขึ้นในหลายจังหวัดทั่วประเทศขณะนี้ ไม่ใช่สิ่งที่เพิ่งเกิดขึ้นครั้งแรก และไม่ใช่เกิดขึ้นครั้งสุดท้าย เพียงแต่ฤดูฝนปีนี้ความรุนแรงเริ่มถี่มากขึ้นเรื่อย ๆ โดยเฉพาะเหตุการณ์ที่เกิดขึ้นในพื้นที่ภาคเหนือ อย่าง อ.แม่สาย อ.เมืองเชียงราย อ.เวียงป่าเป้า จ.เชียงราย จ.ลำปาง และ จ.เชียงใหม่ **"ประชาชาติธุรกิจ"** สัมภาษณ์ 2 ภูเขาไฟ "นายพิชิต สมบัติมาก" อธิบดีกรมทรัพยากรธรณี (ทธ.) และ **"รศ.ดร.สุทธิศักดิ์ ศรลัมพ์"** อาจารย์ประจำภาควิชาวิศวกรรมโยธา คณะวิศวกรรมศาสตร์

มหาวิทยาลัยเกษตรศาสตร์ เพื่อมาไขความกระจ่างต้นตอของปัญหา เพื่อให้ประชาชนเตรียมพร้อมรับมือกับความเสียหายอันตรายจากภัยพิบัติที่จะเกิดขึ้น

ขง กรม.แผนที่ดินถล่ม 54 จังหวัด

อธิบดีพิชิตบอกว่า ประเทศไทยมีพื้นที่ที่มีโอกาสเกิดแผ่นดินถล่มครอบคลุมพื้นที่ภาคเหนือ ภาคกลาง ภาคตะวันออกเฉียงเหนือ และภาคใต้ 54 จังหวัด 463 อำเภอ 1,984 ตำบล 15,080 หมู่บ้าน จากลักษณะสภาพภูมิประเทศพื้นที่ภูเขาที่มีความลาดชันสูง ลักษณะทางธรณีวิทยาเป็นหินผุพังได้ชั้นดินหนา

ประชาชาติ ธุรกิจ

Prachachat Turakij
Circulation: 120,000
Ad Rate: 1,350

Section: First Section/บทนำ

วันที่: จันทร์ 30 กันยายน - พุธ 2 ตุลาคม 2567

ปีที่: 47

ฉบับที่: 5710

หน้า: 1 (บนขวา), 2

Col.Inch: 133.04 Ad Value: 179,604

PRValue (x3): 538,812

คลิป: สีสี่

หัวข้อข่าว: 2 ภูเขาไฟที่ย้าย 'แม่สาย' พื้นที่เสี่ยงภัย ล่อแหลม

การเปลี่ยนแปลงการใช้ประโยชน์ที่ดิน ประกอบกับฝนตกหนัก และนานต่อเนื่อง ซึ่งเป็นปัจจัยสำคัญทำให้เกิดแผ่นดินถล่ม และน้ำป่าไหลหลากได้

กว่า 2 ปีที่ผ่านมา มีการจัดทำ “แผนที่พื้นที่มีโอกาสเกิดแผ่นดินถล่มประเทศไทย” 54 จังหวัด อยู่ระหว่างการนำเข้า คณะรัฐมนตรี (ครม.) แต่เบื้องต้นได้ส่งให้ทุกจังหวัดเสี่ยงได้ใช้ประโยชน์แล้ว พร้อมตั้งเครือข่ายเฝ้าระวังแจ้งเตือนธรณีพิบัติภัย และเสริมความร่วมมือของชุมชนให้ปลอดภัย โดยตั้งแต่ปี 2546-2567 มีอาสาสมัครในพื้นที่ 51 จังหวัด 45,789 คน และเครือข่ายวัดปริมาณน้ำฝน 7,300 คน

ที่ผ่านมาทางกรมมีการจัดตั้งศูนย์ปฏิบัติการธรณีพิบัติภัย เพื่อติดตามตรวจสอบสภาพอากาศ ประสานงานเครือข่าย เฝ้าระวังแจ้งเตือนธรณีพิบัติภัย เพื่อนำมาวิเคราะห์ประเมินสถานการณ์ให้กับประชาชนในพื้นที่เสี่ยงภัย จัดทำรายงาน สถานการณ์ธรณีพิบัติภัยประจำวัน มีการประชาสัมพันธ์ให้ประชาชนทั่วไปรับทราบ ขณะที่ในพื้นที่เสี่ยงตอนนี้ มีการจัดตั้งศูนย์ปฏิบัติการธรณีพิบัติภัย ให้ความรู้กับประชาชน มีการประกาศเสียงตามสายแจ้งเตือนภัย จัดเวรยามเฝ้าระวัง ตลอด 24 ชั่วโมง และเตรียมพร้อมอพยพไปยังจุดปลอดภัย ผ่านกลุ่มไลน์ และมีสื่อ

ปัจจุบันมีการทำ MOU ร่วมกับ 4 หน่วยงาน ภายใต้กระทรวง ทรัพยากรธรรมชาติและสิ่งแวดล้อม (ทส.) ประกอบด้วย กรม ทรัพยากรธรณี กรมอุทยานแห่งชาติ สัตว์ป่า และพันธุ์พืช กรมทรัพยากรน้ำ และกรมป่าไม้ เพื่อบูรณาการป้องกันแก้ไข ปัญหาแผ่นดินถล่มในอนาคต พร้อมทั้งติดตั้งเครื่องตรวจ ติดตามการเคลื่อนตัวของมวลดิน ให้ครอบคลุมพื้นที่เสี่ยงภัย โดยเฉพาะในพื้นที่ต้นน้ำ นอกจากนี้ ในปีงบประมาณ 2568 จัดทำพื้นที่ต้นแบบเพื่อจัดทำแนวทางการป้องกันและลดการ ชะล้างพังทลายของดิน ในพื้นที่วิกฤตที่มีโอกาสเกิดแผ่นดินถล่ม ในพื้นที่ลุ่มน้ำสาขาแม่สรวย ลุ่มน้ำโขงเหนือ (บ้านดอยช้าง ตำบลลาวี อำเภอแม่สรวย จังหวัดเชียงราย)

แนะนำการสร้างฝายในพื้นที่เสี่ยงภัยดินถล่มควรศึกษาผลกระทบให้รอบด้าน โดยเฉพาะทางระบายน้ำล้นเป็นพื้นที่เสี่ยง ไม่ควรให้มีบ้านเรือน อยู่อาศัยถาวร การสร้างสะพานข้าม ลำน้ำใหญ่ ไม่ควรให้มีเสาตอม่อเกินไป และต้องสูงเพียงพอที่จะ ไม่เป็นสิ่งกีดขวางทางน้ำ ในกรณีที่มีลำน้ำไม่กว้างเกินไป ควรสร้าง ถนนแบบลดระดับ (ถนนน้ำล้น) รวมถึงปรับปรุงระบบนิเวศของลำน้ำ โดยการปลูกต้นไม้เพื่อลดความรุนแรงของกระแสน้ำ การก่อสร้างโครงสร้างป้องกันและฟื้นฟูพื้นที่ประสบภัยแผ่นดินถล่ม

“อยากแนะนำประชาชนที่อาศัยอยู่ในพื้นที่เสี่ยงแผ่นดินถล่ม ควรหลีกเลี่ยงที่จะไปตั้งบ้านอยู่อาศัย ไม่ควรปลูกสิ่งก่อสร้างที่ ไปกระตุ้นให้เกิดดินถล่ม เช่น การตัดไหล่เขาสร้างบ้าน ที่พัก รีสอร์ท หลีกเลี่ยงการใช้ประโยชน์ที่ดินหรือปรับเปลี่ยนสภาพ พื้นที่บริเวณสูงชัน และที่ลาดเชิงเขา ที่มีความลาดชันมากกว่า 30 องศา เพราะมีผลทำให้เสถียรภาพของลาดดินลดลง อาจส่งผลทำให้เกิดความเคลื่อนไหวของชั้นดินและหินได้ ตอนนี้อยากเป็นพื้นที่ที่เคยเกิดดินถล่ม หากเราไปแจ้งเตือน



พิชิต สมบัติมาก



รศ.ดร.สุทธิศักดิ์ ครุลิ้มพ์

คนน่าจะให้ความร่วมมืออย่างรวดเร็ว แต่พื้นที่ที่ไม่เคยเกิด ถ้าให้ไปอพยพน่าจะยาก เพราะมีความห่วงทรัพย์สินเป็นเรื่องปกติ แต่เราต้องทำอะไรให้เขาเชื่อฟัง นี่เป็นสิ่งสำคัญ และเป็นเรื่องใหญ่มาก ที่จะทำให้ออกจากพื้นที่เสี่ยงภัย เพราะจริง ๆ แล้วที่ผ่านมา หมู่บ้านเขาอยู่มาก่อนแล้ว การไปอพยพ พื้นที่ประชาชนออกจึงเป็นเรื่องยาก เพราะเกี่ยวข้องกับเรื่อง สิทธิมนุษยชน แม้กระทั่งคนอยู่ในพื้นที่ผิดกฎหมาย กลุ่มชาติพันธุ์ต่าง ๆ ก็อยู่ในพื้นที่เสี่ยง ดังนั้นการอพยพออกอาจจะมี คนมาต่อต้าน เดินขบวนคัดค้าน เป็นเรื่องละเอียดอ่อน เพราะ เป็นเรื่องที่ไม่ได้เกิดทุกวัน”

ย้ายแม่สายพื้นที่ล่อแหลม

รศ.ดร.สุทธิศักดิ์ ฉายภาพเจาะเฉพาะพื้นที่ อ.แม่สาย จ.เชียงราย ว่า อำเภอแม่สายถือเป็น “พื้นที่เสี่ยงภัย พื้นที่ล่อแหลม” สาเหตุที่เกิดภัยพิบัติ เพราะมีคนเข้าไปอาศัยอยู่ จากข้อมูลสภาพ ทางธรณีวิทยา เขตชุมชนเมืองใน อ.แม่สาย เป็นพื้นที่ตอน เกิดจากดินที่ไหลทับถมมาตั้งแต่ในอดีต เป็นพื้นที่อยู่ติดดินเขาสูง มีน้ำและตะกอนที่ถูกกัดเซาะไหลออกมาตรงปากของร่องเขา และแผ่ออกเป็นรูปพัด ไม่ใช่เป็นพื้นที่ลุ่มต่ำทั่วไป หากมอง กระบวนการเปลี่ยนแปลงเปลือกโลก ภูเขาจะถูกกัดเซาะ ทำให้ดินไหลมาตามแรงโน้มถ่วงลงมาพื้นที่ราบ ซึ่งเป็นเรื่อง ธรรมชาติที่สุดท้ายแล้ว ภูเขาอาจกลายเป็นที่ราบในที่สุด ส่วนพื้นที่ตอนสูงเกิดจากกระบวนการไหลของตะกอนเป็น ที่สูง เช่น หมู่บ้านดอยช้าง

“ผมขอเอาข้อมูลเก่าที่ผมและลูกศิษย์เคยไปสำรวจสภาพ ชั้นดินและน้ำใต้ดินในพื้นที่ อ.แม่สายมาดูในรายละเอียด เห็นได้ ชัดว่าบริเวณพื้นที่ด้านและชุมชนแม่สาย เป็นพื้นที่ที่มีระดับพื้นดิน สูงกว่าในด้านฝั่งตะวันออก มีระดับน้ำใต้ดินที่ชั้นลงตามมีอิทธิพล มาจากภูเขา ลักษณะเป็น Terrace deposits (พื้นที่สีเหลืองเข้ม)

เป็นส่วนหนึ่งของดินตะกอนรูปพัด ระดับพื้นดิน ที่สูงนี้เกิดจากการทับถมของดินตะกอนที่ ไหลลงมาจากภูเขานำพามาโดยลำน้ำ และ

ประชาชาติ ธุรกิจ

Prachachat Turakij
Circulation: 120,000
Ad Rate: 1,350

Section: First Section/บทนำ

วันที่: จันทร์ 30 กันยายน - พุธ 2 ตุลาคม 2567

ปีที่: 47

ฉบับที่: 5710

หน้า: 1(บนขวา), 2

Col.Inch: 133.04 Ad Value: 179,604

PRValue (x3): 538,812

ศิลปิน: สีสี่

หัวข้อข่าว: 2 ภูธรพินธยัย 'แม่สาย' พื้นที่เสี่ยงภัย ล่อแหลม

มาเป็นช่วง ๆ โดยมีอายุตะกอนไม่น่าต่ำกว่า 10,000 ปี (Holocene period) ดังนั้น ตะกอนเหล่านี้ถูกทับถมสะสมมาก่อนที่มนุษย์ จะเข้าไปอยู่อาศัย และก็จะลงมาทับถมต่อไป ภัยพิบัติที่เกิดขึ้นแยกเป็น 2 ประเด็น คือ 1.เกิดจากคนไปอาศัยอยู่ในพื้นที่เสี่ยง อันตรายหรือไม่ 2.เมื่ออยู่ในพื้นที่เสี่ยงภัย พื้นที่ล่อแหลม คนที่เข้าไปอยู่มีการจัดการ ที่เข้มแข็งหรือเปราะบาง เช่น ไม่ควรสร้าง อาคารพื้นที่ดินเขา และบนภูเขา หากเปรียบ เทียบแม่สาย และภูเก็ต เป็นลักษณะคล้าย กัน คือมีผู้ได้รับผลกระทบคือผู้ที่อยู่บริเวณ ดินเขา เพียงแต่พื้นที่รับน้ำที่ภูเกิดเป็นพื้นที่ เสี่ยง ๆ เล็ก ในขณะที่ อ.แม่สาย เปรียบเสมือนเป็นอ่างใหญ่ ที่หลายคนบอกว่าเหตุการณ์ครั้งนี้เกิดจากมนุษย์ที่มีการตัดไม้ ทำลายป่า ผมไม่ทราบ ต้องไปเก็บข้อมูล แต่มีการไปสร้างสิ่ง กีดขวางทางน้ำ มีน้ำท่วมบ่อย”

สำหรับแนวทางออกในการแก้ปัญหาพื้นที่เสี่ยง พื้นที่ล่อแหลม เพื่อลดความเสี่ยง แบ่งเป็นแผนระยะสั้น กลาง และยาว ในส่วน **แผนระยะสั้น “การชັกซ่อม”** ต่อไปจะต้องมีเจ้าหน้าที่ท้องถิ่น และส่วนกลางลงไปช่วยทำกระบวนการ โดยตอบคำถาม 3 ข้อ ให้ได้ 1.When ทุโก เมื่อไหร่จะหนี 2.How ทุโป จะไปอย่างไร 3.Where ไปที่ไหน โดยรัฐจะต้องจริงจัง มีงบประมาณให้การซ่อม หรืออาจมีงบประมาณให้กับอาสาสมัคร และประชาชนต้องให้ ความร่วมมืออย่างจริงจัง ทั้งหมดนี้เป็นกระบวนการที่สามารถ ทำได้เลย ควรเปลี่ยนวิธีการสั่งการจากวิธี Top-down หรือ แนวการคิดแบบเสื่อไหล ให้เป็นการคิดแบบ Bottom up เพื่อให้ด้านบนตอบสนอง

แผนระยะกลาง “การทำโครงสร้างป้องกัน” เป็นแผนของ หน่วยงานต่าง ๆ ที่ต้องเข้าไปดำเนินการ เช่น การทำฝาย ทำกำแพง เสริมเหล็ก ชะลอมวลดินที่จะไหลมาจากภูเขาลดความเสี่ยง ฯลฯ

ส่วนแผนระยะยาว “การย้ายเมือง” อำเภอแม่สาย มีความ จำเป็นต้องย้ายชุมชนออกไป แม้เป็นเรื่องที่ต้องใช้ระยะเวลาอีก หลายปีกก็ตาม แต่ต้องทำ เนื่องจากเป็นพื้นที่เสี่ยงและล่อแหลม โดยต้องจัดทำผังเมืองเศรษฐกิจรองรับ และสร้างกระบวนการทาง เศรษฐศาสตร์ในแง่ธุรกิจเพื่อสร้างความเป็นธรรมให้ผู้ประกอบการ ซึ่งสามารถจัดทำได้ทันที ที่ผ่านมามีตัวอย่างให้เห็นการย้ายเมือง จากกรณีดินถล่ม เช่น ปี 2561 บ้านห้วยขาบ อ.บ่อเกลือ จ.น่าน นายอำเภอสั่งย้ายหมู่บ้านบริเวณดินเขากว่า 100 ครัวเรือน และปี 2549 ต.แม่พูล อ.ลับแล จ.อุตรดิตถ์ พื้นที่เปราะบางมีคนอาศัย อยู่น้อย ควรทำแผนย้ายตลาดชุมชน โดยวางผังเมืองให้ดี

จ่ายแล้วเยียวยาท่วม'เชียงราย' นายกฤษฎ2จว.เหนือ

นำทีมตรวจน้ำเชียงใหม่ ตั้งศพช.ส่วนหน้าเร่งช่วย ลำปางจมมุดตาย300ตัว อยุธยาเร่งผันเข้าแก้มลิง รับ'เจ้าพระยา'หลากเพิ่ม

นายกฯแพทองธารนำคณะช่วยฟื้นฟูท่วม'เชียงราย-เชียงใหม่'
สั่งตั้ง ศพช.ส่วนหน้า 'อีริคตัน' เป็นประธาน มท.แบ่งโซนเร่งเคลียร์
ผ่อนผันใช้พื้นที่รัฐเก็บขยะ-โคลน ตั้งเป้าหมายในพื้นที่เยียวยา
ให้เสร็จภายใน 20 ต.ค.นี้ (อ่านต่อหน้า 14)

ต่อจากหน้า 1

เยียวยาท่วม

นายกฯอึ้งนำคณะช่วยท่วม

เมื่อเวลา 14.00 น. วันที่ 27 กันยายน น.ส. แพทองธาร ชินวัตร นายกรัฐมนตรี และคณะ ออกเดินทางจากท่าอากาศยานทหาร 2 กองบิน 6 (บ.น.6) ดอนเมือง กรุงเทพฯ ไปยังท่าอากาศยานแม่ฟ้าหลวง ด.บ้านดู่ อ.เมือง จ.เชียงราย เพื่อตรวจราชการ ณ จังหวัดเชียงรายและจังหวัดเชียงใหม่ ระหว่างวันที่ 27-28 ก.ย. เวลา 16.20 น. นายกฯเดินทางถึงจังหวัดเชียงราย เป็นประธานการประชุมบูรณาการแผนฟื้นฟูและเยียวยาผู้ได้รับผลกระทบหลังจากเหตุการณ์อุทกภัยในพื้นที่จังหวัดเชียงรายและพื้นที่ที่ได้รับผลกระทบอุทกภัยในพื้นที่จังหวัดภาคเหนือ ที่ห้องประชุมท่าอากาศยานแม่ฟ้าหลวง โดยมี นายภูมิธรรม เวชยชัย รองนายกรัฐมนตรีและ รมว.กลาโหม นายอนุทิน ชาญวีรกูล รองนายกรัฐมนตรีและ

ลุยโคลน

น.ส.แพทองธาร ชินวัตร นายกรัฐมนตรี และคณะ ลุยโคลน พุดคุยรับฟังปัญหาจากผู้แทนชุมชน ซึ่งมีบ้านเรือนอยู่ติดริมน้ำกก อ.เมือง จ.เชียงราย ที่ถูกน้ำท่วมหนักและดินโคลนทับถมจำนวนมาก พร้อมให้กำลังใจเจ้าหน้าที่ต่างๆ หลังจากไปมอบเงินเยียวยาให้กับผู้ประสบภัยที่โรงเรียนเทศบาล 6 นครเชียงราย เมื่อวันที่ 27 กันยายน



รมว.มหาดไทย นายสุริยะ จึงรุ่งเรืองกิจ รองนายกรัฐมนตรีและ รมว.คมนาคม นายประเสริฐ จันทรรวงทอง รองนายกรัฐมนตรีและ รมว.ดิจิทัลเพื่อเศรษฐกิจและสังคม นายพิชัย นริพทะพันธุ์ รมว.พาณิชย์ น.ส.ธีรรัตน์ สำเร็จวานิชย์ รมช.มหาดไทย นายเดชอิศม์ ขาวทอง รมช.สาธารณสุข นางมนพร เจริญศรี รมช.คมนาคม พล.อ.ณัฐพล นาคพาณิชย์ รมช.กลาโหม และหน่วยงานที่เกี่ยวข้องเข้าร่วม รวมถึงมีผู้ว่าราชการจังหวัดที่เกี่ยวข้อง วิดีโอคอนเฟอเรนซ์และรายงานสถานการณ์ ได้แก่ ผู้ว่าราชการจังหวัดพะเยา จังหวัดสุโขทัย จังหวัดหนองคาย จังหวัดเชียงใหม่ และจังหวัดเชียงราย

สั่งเร่งเยียวยาฟื้นฟูผู้ประสบภัย

นายทศกถ์ช่วงต้นการประชุมว่า ได้ติดตามข้อมูลจากศูนย์ปฏิบัติการช่วยเหลือผู้ประสบอุทกภัย วาดภัย และดินโคลนถล่ม (ศบช.) ทั้งน้ำท่วมและดินโคลนถล่มที่มีปัญหาอยู่ต่อเนื่องสั่งการกับผู้ที่เกี่ยวข้อง เพื่อให้เข้ามาช่วยเหลือประชาชนโดยเร็วที่สุด รวมไปถึงการเยียวยาฟื้นฟูและสาธารณสุขต่างๆ ต้องตามมา โดยรับบริจาคเงินและสิ่งของต่างๆ จากทางภาครัฐและเอกชน รวมไปถึงภาคประชาชน ต้องขอขอบคุณทุกภาคส่วนช่วยเหลือประชาชนกันอย่างเต็มความสามารถ ไม่ว่าจะขอความช่วยเหลือไปทางไหนก็ตามก็ได้รับการตอบรับเป็นอย่างดี ทั้งการปกครอง มั่นคง และอาสาสมัครทั่วประเทศตามในฐานะเป็นตัวแทนของรัฐบาลมาตรวจราชการและประชุมพื้นที่ในจังหวัดเชียงราย เย็นนี้จะไปให้กำลังใจและไปแก้ไขปัญหาในพื้นที่อำเภอเมือง จังหวัดเชียงราย เพื่อนำเสนอวันที่ 28 ก.ย. ตนจะลงพื้นที่อำเภอแม่สาย ไปต่อที่เชียงใหม่ เท่าที่ได้คุยกันก่อนหน้านี้และตามการประชุมรัฐบาล เข้าใจความเดือดร้อนของประชาชนเป็นอย่างดี ไม่ว่าจะเป็นอิทธิพลของน้ำเข้ามาในพื้นที่เชียงราย ค่อนข้างหนักอย่างดินโคลนถล่ม เป็นสิ่งที่ประชาชนได้รับความลำบาก

ระดมล้างดินโคลนติดค้าง

นายทศกถ์กล่าวว่า รัฐบาลได้มอบให้กระทรวงมหาดไทยเร่งรัดการจ่ายค่าเยียวยาให้กับประชาชนได้รับผลกระทบโดยเร็วที่สุด ได้รับรายงานว่าได้รับเงินเยียวยาไปแล้วกว่า 3,000 ครอบครัว หลังจากนั้นจะค่อยๆ พิจารณาตามความเหมาะสม มีอีกหลายครอบครัวได้รับผลกระทบ กำลังรอการตรวจสอบใช้เวลาอย่างน้อยกว่า 24 ชั่วโมง ขอชื่นชม ส่วนพื้นที่ดินโคลนติดค้างในบ้านเรือน ได้ระดมสรรพกำลังจากทุกภาค

ส่วน แบ่งโซนความรับผิดชอบเพื่อความทั่วถึงและชัดเจนว่าส่วนใดได้รับการดูแลไปแล้วบ้าง แล้วมอบหมายให้กรมป้องกันและบรรเทาสาธารณภัย (ปภ.) กระทรวงมหาดไทย และผู้ว่าราชการจังหวัดเชียงรายเป็นผู้ขับเคลื่อนในการแก้ไขปัญหาให้แล้วเสร็จ ขอให้ส่วนราชการอื่นๆ สนับสนุนเครื่องจักรเครื่องมือ อัตราค่าจ้างพล เพื่อแก้ไขปัญหาอย่างเต็มกำลัง

นายทศกถ์กล่าวว่า ขอบคุนทางกรุงเทพฯที่ส่งเครื่องจักรขนาดใหญ่ ในการช่วยเหลือกำจัดดินขณะที่กระทรวงการคลังเตรียมเงินกู้ดอกเบี้ยต่ำ (soft loan) สำหรับเรื่องการเงินการคลังและซ่อมแซมที่อยู่อาศัย รวมวงเงิน 50,000 ล้านบาท โดยมีเป้าหมายกลุ่ม Micro SME ขึ้นไป รวมไปถึงบุคคลธรรมดา กระทรวงพาณิชย์ได้มีการเตรียมอุปกรณ์ทำความสะอาดและซ่อมแซมให้กับผู้ประสบภัยจำนวนมาก รวมถึงสินค้าคงพักราคาประหยัด เพื่อให้ประชาชนสามารถซื้อสินค้าอุปโภคบริโภคที่จำเป็นได้ สำหรับประชาชนในพื้นที่จังหวัดอื่นๆ ที่ยังมีน้ำท่วม รัฐบาลมีความห่วงใยประชาชน รวมไปถึงผู้ว่าราชการจังหวัดร่วมประชุมในครั้งนี้ เพื่อสรุปสถานการณ์หาแนวทางเยียวยาฟื้นฟูต่อไป

ตั้งศบช.ส่วนหน้า'ธีรรัตน์'คุม

ภายหลังการประชุมนายกรัฐมนตรีได้สั่งการว่า จากสถานการณ์น้ำท่วมภาคเหนือ แม้จะคลี่คลายไปบ้างแล้ว แต่ยังคงต้องการบริหารจัดการจัดการอย่างเป็นระบบและใกล้ชิดมากขึ้น ยังต้องเตรียมพร้อมรับมือสถานการณ์จะเกิดขึ้นในอนาคต รวมถึงฟื้นฟูพื้นที่ที่ได้รับผลกระทบ ขอขอบคุณผู้ว่าราชการจังหวัดทุกจังหวัด และเจ้าหน้าที่ทุกคน อาสาสมัคร พี่น้องประชาชนช่วยแก้ไขปัญหา สถานการณ์น้ำท่วมในแต่ละพื้นที่ขอฝากกำลังใจไปยังพี่น้องชาวหนองคายด้วย ได้ให้จัดตั้ง ศบช.ปฏิบัติการส่วนหน้า เพื่อเป็นศูนย์สั่งการและประสานงานกับผู้เกี่ยวข้องทั้งหมด โดยให้ น.ส.ธีรรัตน์ สำเร็จวานิชย์ รัฐมนตรีช่วยว่าการกระทรวงมหาดไทย เป็นประธาน และ พล.อ.ณัฐพล นาคพาณิชย์ รัฐมนตรีช่วยว่าการกระทรวงกลาโหม เป็นที่ปรึกษา ให้นายจิรายุ ห่วงทรัพย์ ที่ปรึกษาของนายกรัฐมนตรี เป็นโฆษก ให้ประจำทำงานอย่างน้อย 30 วัน เพื่อจะได้รู้ว่าเรามีส่วนกลางอยู่ตรงนี้ช่วยเหลือประชาชนได้ทันทั้งที่ จนกว่าสถานการณ์จะคลี่คลาย โดยให้ระดมพลผ่านทางกระทรวงกลาโหมและกระทรวงยุติธรรม ร่วมกับอาสาสมัคร และหน่วยงานเอกชนต่างๆ

ขีดเส้นเร่งเยียวยาใน20ตค.

น.ส.แพทองธารกล่าวว่า ส่วนการแก้ไขปัญหาในพื้นที่เขตอำเภอเมืองเชียงรายและอำเภอแม่สาย ให้กระทรวงมหาดไทยแบ่งพื้นที่รับผิดชอบ (zoning) เพื่อให้มีผู้รับผิดชอบชัดเจน โดยผู้ว่าราชการจังหวัดเชียงรายและอธิบดีกรมป้องกันและบรรเทาสาธารณภัย ประชุมติดตามผลการดำเนินงานและปัญหาอุปสรรคต่างๆ จากหัวหน้าหน่วยรับผิดชอบแต่ละโซนทุกวัน เพื่อรายงานไปยัง ศบช. เพื่อสนับสนุนการดำเนินงานและแก้ไขปัญหา ให้การดำเนินงานเป็นไปตามแผน รัฐบาลขอตั้งเป้าหมายในพื้นที่เริ่มเยียวยาแล้วภายในวันที่ 20 ตุลาคม 2567 นี้ ส่วนในพื้นที่อื่นๆ ขอให้เร่งดำเนินการให้แล้วเสร็จอย่างเร่งด่วน ให้ทุกส่วนราชการให้การสนับสนุนเครื่องจักรเครื่องมือ บุคลากร ในการดำเนินงาน โดยรายงานไปที่ศูนย์ ศบช. ผู้ว่าราชการจังหวัดเชียงราย และอธิบดีกรมป้องกันและบรรเทาสาธารณภัยทราบด้วย

“หากเครื่องจักร เครื่องมือมีไม่พอ เห็นสมควรให้กรมป้องกันและบรรเทาสาธารณภัยจัดจ้างเอกชน เพื่อระดมแก้ปัญหาให้เป็นไปตามแผน มอบหมายให้ กรมบัญชีกลางพิจารณากระบวนการจัดจ้างรวดเร็ว โดยไม่ขัดกับระเบียบเกี่ยวข้อง และสำนักงบประมาณสนับสนุนงบประมาณกับหน่วยงาน ดำเนินการเพื่อแก้ไขความเดือดร้อนให้กับประชาชนต่อไป” นายทศกถ์กล่าว

ผ่อนผันที่ดินรัฐทิ้งขยะ-โคลน

นายกรัฐมนตรีกล่าวว่า ส่วนการอำนวยความสะดวกซ่อมแซมสิ่งปลูกสร้างอาคารบ้านเรือน ถนน สะพานเสาไฟฟ้า อ่างเก็บน้ำ ท่อระบายน้ำ ตลอดจนการบริหารจัดการขยะและโคลน ให้ผ่อนผันการเข้าใช้ประโยชน์พื้นที่ป่าสงวนแห่งชาติ พื้นที่ป่าอนุรักษ์ และที่ราชพัสดุ ส่วนราชการต่างๆ ใช้อยู่ เช่น พื้นที่ของกองทัพ ให้กระทรวงทรัพยากรธรรมชาติและสิ่งแวดล้อมนำเสนอประเด็นดังกล่าวต่อคณะรัฐมนตรีต่อไป สำหรับระบบเตือนภัย ขอให้ส่วนราชการรับผิดชอบในพื้นที่เสี่ยงภัยน้ำท่วมเร่งรัดดำเนินการ ทั้งในพื้นที่นี้และพื้นที่อื่นๆ ของประเทศที่มีความเสี่ยงให้แล้วเสร็จก่อนฤดูฝนปีหน้า จากเหตุการณ์ดังกล่าว เพื่อแก้ไขปัญหาในระยะยาว มอบหมายให้ส่วนราชการที่เกี่ยวข้อง ประกอบด้วย กระทรวงคมนาคม ประกอบด้วย กรมเจ้าท่า กรมทางหลวง และกรมทางหลวงชนบท กระทรวงเกษตรและสหกรณ์ โดยกรมชลประทาน กระทรวง

มติชน

Matchon
Circulation: 950,000
Ad Rate: 1,650

Section: First Section/หน้าแรก

วันที่: เสาร์ 28 กันยายน 2567

ปีที่: 47

ฉบับที่: 17002

หน้า: 1 (กลาง), 14

Col.Inch: 27.1.11

Ad Value: 447,331.50

PRValue (x3): 1,341,994.50

คลิก: สี่สี่

หัวข้อข่าว: จ่ายแล้วเยียวยาท่วม'เชียงราย' นายภูกฤษญ 2จว.เหนือ

ทรัพยากรธรรมชาติและสิ่งแวดล้อม ประกอบด้วย กรมทรัพยากรธรณี กรมป่าไม้ กรมอุทยานแห่งชาติ สัตว์ป่าและพันธุ์พืช กระทรวงมหาดไทย ประกอบด้วย จังหวัดเชียงราย กรมป้องกันและบรรเทาสาธารณภัย กระทรวงการต่างประเทศ สำนักงานทรัพยากรน้ำแห่งชาติ วางแผนการแก้ไข ปัญหาขยะกลางและระยะยาว เช่น การขุดลอกแม่น้ำสายไม่ให้ตันเขิน พิจารณาขยายสะพานหรือท่อระบายน้ำ เพื่อให้เป็นอุปสรรคต่อการระบายน้ำ การป้องกันกรพังทลายของตลิ่ง การจัดการระบบเตือนภัยและสรุปผลเสนอคณะรัฐมนตรีพิจารณาโดยด่วนต่อไป ในการจ่ายเงินเยียวยาให้ประชาชนได้รับผลกระทบ ขอให้ส่วนราชการเกี่ยวข้องเร่งรัดเบิกจ่ายเร็วที่สุด รวมถึงมาตรการเยียวยาเพิ่มเติมทุกภาคส่วนจะเร่งเสนอต่อ ครม.ต่อไป

'เอม'โพสต์'ไทยคม'ร่วมช่วย

ผู้สื่อข่าวรายงานว่า วันเดียวกันนี้ นายภูกฤษญ รัตนชาติ Volkswagen สีดำ ทะเบียน นง 9999 เชียงใหม่ ในการปฏิบัติภารกิจ ทั้งนี้ น.ส.พินทองทา ชินวัตร คุณากรวงศ์ พี่สาว น.ส.แพทองธาร โพสต์เตือนสติแกรม ส่งกำลังใจช่วยเหลือผู้ประสบภัย และภาพการช่วยเหลือผู้ประสบภัย พร้อมระบุข้อความว่า "พวกเรากลุ่มนิธิไทยคม และบริษัท Rende Group ขอร่วมเป็นส่วนหนึ่ง ส่งกำลังใจให้พี่ๆ น้องๆ ผู้ประสบภัย จัดเตรียมชุดของอุปโภคบริโภค อาหารแห้งและของเครื่องใช้ 4,000 ชุด ให้แก่พี่น้องผู้ประสบอุทกภัยในภาคเหนือ และทีมเราร่วมกับอาสาสมัครพื้นที่ ร่วมกันช่วยทำความสะอาดบ้านและถนนบางส่วนของผู้ประสบภัยน้ำท่วมในอำเภอแม่สาย จังหวัดเชียงราย และได้มีโอกาสสนับสนุนอาหารให้พี่น้องบางส่วนค่ะ เอมและครอบครัวขอส่งกำลังใจและความห่วงใยไปถึงทุกๆ ท่านและเป็นกำลังใจให้ทุกๆ ท่านและปลอดภัยค่ะ"

มท.แจกจ่ายเยียวยาเชียงราย

น.ส.ไตรศุลี ไตรสรณกุล โฆษกกระทรวงมหาดไทย กล่าวว่า ตามที่กระทรวงมหาดไทยได้รับมอบหมายให้เป็นหน่วยงานหลักดำเนินการจ่ายเงินช่วยเหลือผู้ประสบอุทกภัยวงเงิน 3,042.52 ล้านบาท ที่คณะรัฐมนตรี (ครม.) อนุมัติเมื่อวันที่ 17 กันยายน นายอนุทิน ชาญวีรกูล รองนายกรัฐมนตรี และ รมว.มหาดไทย ได้กำชับให้ทุกส่วนราชการกระทรวงมหาดไทยสนับสนุน ช่วยเหลือ อำนวยความสะดวกให้ผู้ประสบภัยได้รับเงินช่วยเหลือตามหลักเกณฑ์ให้เร็วที่สุดตามข้อสั่งการข้อสั่งการของนายกรัฐมนตรี ล่าสุด นายไชย

วัฒน์ จุนธิระพงษ์ อธิบดีกรมป้องกันและบรรเทาสาธารณภัย (ปภ.) ได้รายงานให้นายอนุทินทราบ ว่า ปภ.สามารถรวบรวมและส่งเอกสารของผู้ประสบภัยให้ธนาคารออมสินใน 3 อำเภอของจ.เชียงรายแล้ว เป็นผู้ประสบภัยชุดแรกจะโอนเงินช่วยเหลือให้จำนวน 3,623 ครัวเรือน แยกเป็นครัวเรือนใน อ.เมืองเชียงราย 3,305 ครัวเรือน อ.แม่สาย 222 ครัวเรือน และ อ.ขุนตาล 96 ครัวเรือน สำหรับครัวเรือนชุดแรกใน 3 อำเภอของเชียงราย เป็นบัญชีของธนาคารออมสิน เงินจะเข้าบัญชีของผู้ประสบภัยในเวลา 13.35 น.ของวันที่ 27 กันยายน ส่วนบัญชีธนาคารอื่นๆ จะทยอยโอนตั้งแต่วันที่ 27 กันยายนเช่นกัน" น.ส.ไตรศุลีกล่าว และว่า หลักเกณฑ์การจ่ายเงินช่วยเหลือตามมติ ครม.เมื่อวันที่ 17 กันยายน จะจ่ายให้กับครัวเรือนประสบอุทกภัยตั้งแต่วันที่ 20 พ.ค.67 เป็นต้นมาในพื้นที่ 57 จังหวัด

เชียงใหม่หลายจุดน้ำเริ่มลด

ที่ จ.เชียงใหม่ เกิดฝนตกเหน้อยอดตอยสุเทพเป็นเวลานานกว่า 2 ชั่วโมง สูงสุดวัดระดับได้ 81.8 มิลลิเมตร ส่งผลให้น้ำไหลลงมาสมทบในเขตเมือง น้ำไหลลงคลองแม่แตงหรือคลองชลประทาน ส่วนสถานการณ์น้ำท่วมตัวเมืองเชียงใหม่ตั้งแต่ช่วงเช้า แม่น้ำปิงไหลผ่านตัวเมืองเชียงใหม่ค่อยๆ ลดลงอย่างช้าๆ เนื่องจากน้ำในพื้นที่ต้นน้ำตบนบนที่ อ.เชียงดาวและลำน้ำแม่แตง ยังมีปริมาณน้ำสะสมจากฝนตกลงมาก่อนหน้านี้ รวมทั้งมีน้ำจากเขื่อนแม่งัดสมบูรณ์ชล อ.แม่แตง มีน้ำเต็มความจุจนล้นสปิลเวย์ หลายจุดน้ำเริ่มลดระดับลงแล้ว เช่น ย่าน ต.หนองหอย อ.เมืองเชียงใหม่ แต่ยังมีน้ำท่วมถนนตั้งแต่ 3 แยกสถานีขนส่งหนองหอยถึงการไฟฟ้าบ้านเด่น ส่วนบริเวณถนนเจริญประเทศใกล้แม่ปิง ยังมีน้ำท่วมสูงประมาณ 40-50 เซนติเมตร ขณะนี้น้ำลดลงตามปริมาณแม่น้ำปิง ทำให้ประชาชนเริ่มเดินลุยน้ำออกจากบ้านเรือนไปหาซื้ออาหาร ไปทำงาน และทำภารกิจต่างๆ ส่วนย่านป่าพร้าว ต.ข้างคลานจุดต่ำสุดอยู่ในโซนที่ 1 ถูกน้ำท่วมจุดแรก ยังมีน้ำท่วมขังสูง

เร่งติดตั้งเครื่องสูบน้ำ

นายเกื้อกูล มานะสัมพันธ์สกุล ผู้อำนวยการโครงการชลประทานเชียงใหม่ เปิดเผยว่า ช่วงเช้าระดับน้ำเชียงดาวเริ่มลดลงต่อเนื่อง แต่ยังมีน้ำล้นจากเขื่อนแม่งัดระบายลงมาเสริม โดยที่สถานี P75 แม่แตง มีปริมาณน้ำไหล 100-200 ลูกบาศก์เมตร (ลบ.ม.)/วินาที ลำน้ำแม่แตงยัง

มีปริมาณน้ำมากและยังทรงตัวผ่านฝายแม่แตงทำให้บริเวณสถานี P67 สันทราย น้ำยังทรงตัวอย่างไรก็ตาม มีชาวดีคือตั้งแต่คืนที่ผ่านมาจนถึงเช้า น้ำพื้นที่แม่ริมลดลงอย่างต่อเนื่อง แต่แม่แตงอาจยังมีฝน ทำให้สถานีตรวจวัดระดับ P1 สะพานนารัฐลดลง ช่วงใกล้เที่ยงคืน 4.39 เมตร และช่วงเช้าอยู่ที่ 4.23 เมตร ทำให้ฝายชลประทานเริ่มติดตั้งเครื่องสูบน้ำในโซนต่างๆของเขตเมืองเพื่อเร่งระบายน้ำลดผลกระทบต่อประชาชน เริ่ม 2 โซนแรกคือ พื้นที่ติดริมแม่น้ำปิงฝั่งขวา และบางส่วนของป่าพร้าวนอก หน้าวัดชัยมงคล โรงเรียนเรยีนา ป่าไม้เขต โรงเรียนพระหฤทัย มงฟอร์ตเล็ก จะสูบน้ำในท่อระบายน้ำ น้ำจะไหลย้อนคืนไปแถวในท่าบารุ ทำให้สูบน้ำง่ายขึ้น และลดผลกระทบน้ำท่วมได้ ขณะที่เขตข้างคลานพอเข้าได้แล้วบางพื้นที่ กำลังเร่งนำเครื่องจักรขนาดใหญ่และเครื่องสูบน้ำติดตั้งตามจุดต่างๆ เริ่มสูบน้ำตั้งแต่ช่วงบ่าย เพราะน้ำปิงยังปริมาณสูง คาดว่าจะค่อยๆ ลดลงตามลำดับหากไม่มีฝนตกเพิ่ม

ฝนถล่มตอยสุเทพอพยพผู้ป่วย

"ช่วงเช้ามีฝนตกหนักมากบริเวณตอยสุเทพตั้งแต่เวลา 06.00-08.00 น. ชลประทานเร่งระบายน้ำจากลำน้ำสาขาทั้งห้วยแม่จอก ห้วยแก้ว ห้วยแม่ท่าช้าง ตลอดแนวคลองส่งน้ำแม่แตง จะพยายามระบายน้ำให้ลดลงไม่ให้เข้าท่วมในเขตเทศบาลเมืองให้น้อยที่สุด ส่วนที่หมู่บ้านท่าวังตาล ต.สันผักหวาน อ.หางดง ต่อเนื่อง ต.ท่าวังตาล อ.สารภี จ.เชียงใหม่ ยังมีน้ำท่วมสูงอย่างต่อเนื่องเจ้าหน้าที่เร่งช่วยเหลือและอพยพประชาชน โดยเฉพาะ ต.ท่าวังตาล อ.สารภี ที่ตั้งของมูลนิธิต่อต้านโรคมะเร็งภาคเหนือ มีผู้ป่วยมะเร็ง 20 รายพักรักษาตัวอยู่ ศ.(เชี่ยวชาญพิเศษ) นพ.บรรณกิจ โลจนาภิวัฒน์ คณบดีคณะแพทยศาสตร์ มช. เปิดบ้านพักญาติผู้ป่วยสวนดอก โรงพยาบาลมหาวิทยาลัยนครเชียงใหม่ รองรับผู้ป่วยทั้งหมด แบ่งผู้ป่วยเป็น 3 กลุ่ม คือ ผู้ป่วยอาการหนัก เข้าพักชั้น 1 ผู้ป่วยหญิง พักชั้น 2 และผู้ป่วยชาย พักชั้น 3 เพื่ออำนวยความสะดวกผู้ป่วยให้โดยไม่ได้คิดค่าบริการ" นายเกื้อกูลกล่าว

นายอัครวัฒน์ สาบสันเทียะ ผู้ป่วยเข้ารับการรักษาที่มูลนิธิต่อต้านมะเร็งภาคเหนือ เปิดเผยว่า ตนมาจาก อ.แม่สอด จ.ตาก รักษาแม่เร่งตั้งแต่วันที่ 14 สิงหาคมที่ผ่านมา คืนวันที่ 25 กันยายนที่ผ่านมา น้ำท่วมภายในห้องพักผู้ป่วยสูงระดับเอว มูลนิธิจึงแจ้งผู้ป่วยทั้งหมดย้ายไปยังพื้นที่ปลอดภัยโดยเร็ว จากนั้นมีรถจากคณะ

มติชน

Matchon
Circulation: 950,000
Ad Rate: 1,650

Section: First Section/หน้าแรก

วันที่: เสาร์ 28 กันยายน 2567

ปีที่: 47

ฉบับที่: 17002

หน้า: 1 (กลาง), 14

Col.Inch: 27.1.11

Ad Value: 447,331.50

PRValue (x3): 1,341,994.50

คลิก: สี่สี่

หัวข้อข่าว: จ่ายแล้วเยียวยาท่วม'เชียงราย' นายกลยุทธ์2จว.เหนือ

แพทยศาสตร์มารับผู้ป่วยไปบ้านพักญาติผู้ป่วย
สวนดอก

ท่วม40โบราณสถานเชียงใหม่

นายเทอดศักดิ์ เย็นจระ ผู้อำนวยการกลุ่มอนุรักษ์โบราณสถาน สำนักศิลปากรที่ 7 เชียงใหม่ กล่าวว่า จากการสำรวจความเสียหายของโบราณสถานในพื้นที่จังหวัดเชียงใหม่ เบื้องต้นโบราณสถานประมาณ 30-40 แห่งถูกน้ำท่วม อาทิ โบราณสถานเวียงกุมกามในพื้นที่ อ.สารภี อาทิวัดธาตุขาว คูเมืองโบราณ วัดกู่ป่าต้อม วัดอู่ก้าง วัดเจดีย์เหลี่ยม น้ำไหลเข้าท่วมตั้งแต่วันที่ 25 กันยายน ทั้งนี้ได้ประสานงานกับ สำนักงานป้องกันและบรรเทาสาธารณภัย จ.เชียงใหม่ เตรียมเครื่องสูบน้ำยังโบราณสถานถูกน้ำท่วม ชัง จากนั้นจะเข้าสำรวจความเสียหายผลกระทบจากความชื้นของน้ำและชั้นดิน นอกจากนี้ยังพบความเสียหาย ที่วัดเจดีย์วัดป่าคา ที่ ต.เชียงเพือก เกิดการทรุดตัวตั้งแต่องค์เจดีย์มาลัยเถา ส่วนโบราณสถานในเขตเมืองโซนประตูเมืองเชียงใหม่ อาทิวัดเจดีย์หลวงวรวิหาร กาดก้อม กองเตียว ภายหลังน้ำลดระดับลงจะเข้าไปสำรวจเพื่อประเมินความเสียหายในการบูรณะซ่อมแซมโดยเร็ว

แม่สายเร่งป้องกันท่วมซ้ำ

ที่ จ.เชียงราย ทหารจากมณฑลทหารบกที่ 37 และเจ้าหน้าที่องค์การบริหารส่วนตำบลเกาะช้าง นำกำลังเจ้าหน้าที่วางถุงบิ๊กแบ็กพื้นที่ หมู่ 1 บ้านปางห้า ต.เกาะช้าง อ.แม่สาย จุดพังกั้นน้ำแม่สายและแม่น้ำรวกแล้ว 6 จุด น้ำทะลักท่วมพื้นที่เกษตร เจ้าหน้าที่เร่งเสริมพังกั้นน้ำให้สูงขึ้น ซ่อมแซมพังกั้นส่วนที่เสียหาย ทำแนวพังกั้นน้ำ บริเวณบ้านป่าแดง หลวง หมู่ 11 ต.เกาะช้าง อ.แม่สาย บริเวณชุมชนบ้านหัวฝาย ต.เวียงพางคำ อ.แม่สาย จุดรับน้ำจากแม่น้ำสายพื้นที่แรก เพื่อป้องกันน้ำท่วมตัวเมืองแม่สาย หลังกรมอุตุฯพยากรณ์อากาศเตือนพายุลูกใหม่ปลายเดือนกันยายน ถึงต้นเดือนตุลาคม

ผู้สื่อข่าวรายงานว่า ส่วนการฟื้นฟูพื้นที่ยังมีหลายภาคส่วนทั้งฝ่ายปกครอง องค์กรปกครองส่วนท้องถิ่น ทหารมณฑลทหารบกที่ 37 และภาคเอกชน ระดมเครื่องจักรทั้งรถแบ็กโฮ รถบรรทุก และรถดูดโคลน 120 คัน กำลังเจ้าหน้าที่หลายร้อยคน ลงพื้นที่ช่วยประชาชนตามชุมชนต่างๆ โดยเฉพาะชุมชนดอยเวา เกาะทราย ไม้ลุงชน

และเหมืองแดง ประสมกับน้ำท่วมหนัก น้ำดินโคลนและทรายออกจากถนนและตัวบ้าน เจ้าหน้าที่คาดว่ามียากกว่า 5 ล้านคิว แต่การฟื้นฟูยังทำได้ไม่ถึงร้อยละ 20 เนื่องจากมีดินโคลนและขยะจากน้ำท่วมจำนวนมาก

นายณรงค์พล คิดอ่าน นายอำเภอแม่สาย กล่าวว่า ระดมกำลังกันนำดินโคลนออกจากชุมชนต่างๆ ควบคู่กับการฟื้นฟูพื้นที่เพื่อให้ชาวบ้านที่ออกไปอยู่ตามศูนย์พักพิงหรือบ้านญาติสามารถกลับบ้านตัวเองได้ คาดว่าใช้เวลาอีกประมาณ 1 เดือน ปัจจุบันยังมีประชาชนไม่สามารถกลับบ้านได้รวมประมาณ 500 ครัวเรือน ส่วนใหญ่เกิดจากเส้นทางเข้าบ้านถูกปิดกั้น ภายในบ้านยังเต็มไปด้วยดินโคลน เจ้าหน้าที่และจิตอาสาจะดูแลอย่างต่อเนื่องจนกว่าจะฟื้นฟูบ้านเรือนแล้วเสร็จ

อพยพชาติพันธุ์อยู่ศูนย์ชั่วคราว

ผู้สื่อข่าวรายงานว่าสถานการณ์น้ำท่วม อ.เวียงป่าเป้า จ.เชียงราย เริ่มกลับเข้าสู่ภาวะปกติแล้ว น้ำท่วมถนนสาย 118 ถนนสายหลักเชื่อมระหว่าง จ.เชียงราย กับ จ.เชียงใหม่ รถทุกชนิดสามารถสัญจรผ่านได้ตามปกติ ขณะที่ภายในหมู่บ้านและชุมชนต่างๆ น้ำลดลง เหลือเพียงบ้านเรือนในแอ่งกระทะหรือติดลำน้ำลวบางจุดยังมีน้ำท่วมขัง แต่คาดว่าจะแห้งหมดเร็วๆ นี้ ส่วนพื้นที่ถูกน้ำท่วมหมู่บ้านกลุ่มชาติพันธุ์หลายเผ่า ในหุบเขาและสันเขาสูงหลายหมู่บ้านยังถูกตัดขาดจากโลกภายนอก เนื่องจากมีดินสไลด์ปิดเส้นทางเข้าออกหมู่บ้านหลายจุด การเข้าหมู่บ้านต้องเดินเท้าและใช้เฮลิคอปเตอร์เป็นหลัก ล่าสุด ฝ่ายปกครอง องค์กรปกครองส่วนท้องถิ่น จิตอาสาและทหารจากมณฑลทหารบกที่ 37 ออกค้นหาผู้สูญหาย ในหมู่บ้านห้วยทรายขาว ต.บ้านโป่ง อ.เวียงป่าเป้า แต่ยังไม่พบผู้สูญหาย เนื่องจากมีฝนตกหนักในพื้นที่ ประกอบกับจะเกิดน้ำป่าไหลหลากได้ จึงนำกำลังทั้งหมดเข้าช่วยเหลืออพยพประชาชน เด็ก สตรี คนชรา เป็น ชาย 19 คน หญิง 15 คน รวม 34 คน มาพักอาศัยที่ศูนย์อพยพชั่วคราว อบต.บ้านโป่ง ต.บ้านโป่ง อ.เวียงป่าเป้า จ.เชียงราย เนื่องจากเกรงว่าอาจเกิดน้ำป่าอีกครั้ง ประกอบกับบ้านเรือนยังไม่สามารถเข้าอยู่อาศัยได้

เดินเท้าเข้าช่วยติดค้างในพื้นที่

ผู้สื่อข่าวรายงานว่า ขณะที่โรงพยาบาลค่ายเม็งรายมหาราช ร่วมกับ ร.17 พัน.3 และ

สาธารณสุขจัดเจ้าหน้าที่เสนาธิการ เดินเท้าเข้าช่วยเหลือประชาชนติดค้างในพื้นที่ดินโคลนถล่มปิดเส้นทาง บ้านห้วยหินลาด และบ้านห้วยทรายขาว ต.บ้านโป่ง อ.เวียงป่า เพื่อตรวจดูแลสุขภาพเบื้องต้น มอบยาเวชภัณฑ์ ให้คำแนะนำการดูแลตนเอง เพื่อป้องกันโรคมากับน้ำท่วม นอกจากนี้ เจ้าหน้าที่ทหารโดย ร.17 พัน.3 ในพระองค์ฯ ร่วมกับ ฉก.ทัพเจ้าตาก พร้อมด้วย หน่วยงานราชการ อ.เวียงป่าเป้า ส่งถุงยังชีพด้วยอากาศยานไปมอบให้ประชาชนที่ประสบภัยอุทกภัย และน้ำป่าไหลหลาก ที่สนาม อ.ชั่วคราว บ้านแม่แวน ต.แม่แวน อ.พริ้ว จ.เชียงใหม่ จากนั้นมีหัวหน้าโครงการหลวงแม่ปุนหลวง และผู้นำท้องถิ่น ลำเลียงถุงยังชีพเดินทางไปส่งให้ประชาชนบ้านสามกุกา ต.บ้านโป่ง อ.เวียงป่าเป้า จ.เชียงราย

เชียงรายได้ครอบครัวละ5พัน

นายประเสริฐ จิตต์พลีชีพ รองผู้ว่าราชการจังหวัดเชียงราย เป็นประธานการประชุมคณะกรรมการให้ความช่วยเหลือผู้ประสบภัยพิบัติจังหวัดเชียงราย เพื่อให้ความเห็นชอบการจ่ายเงินช่วยเหลือผู้ประสบอุทกภัยในช่วงฤดูฝนปี 2567 ตามมติคณะรัฐมนตรี เมื่อวันที่ 17 กันยายน 2567 ตามหลักเกณฑ์ เงื่อนไข และวิธีการจ่ายเงินช่วยเหลือผู้ประสบอุทกภัยในช่วงฤดูฝนปี 2567 ครัวเรือนละ 5,000 บาท โดยให้กรมป้องกันและบรรเทาสาธารณภัยเป็นหน่วยรับงบประมาณและจ่ายเงินช่วยเหลือแก่ผู้ประสบภัยผ่านธนาคารออมสิน โดยการโอนเงินเข้าบัญชีผ่านระบบพร้อมเพย์ สำหรับเชียงราย เบื้องต้นจะช่วยเหลือในพื้นที่ 6 อำเภอ ได้แก่ อ.แม่สาย 222 ครัวเรือน อ.เวียงแก่น 645 ครัวเรือน อ.เทิง 2,156 ครัวเรือน อ.ขุนตาล 96 ครัวเรือน อ.พญาเม็งราย 395 ครัวเรือน และ อ.เมืองเชียงราย 3,701 ครัวเรือน รวมทั้งสิ้น 7,215 ครัวเรือนเป็นเงิน 36,075,000 บาท

ท่วมฟาร์มหมูลำปางดับ300

ที่ฟาร์มหมูกฤษณะฟาร์ม บ้านวัฒนา ต.สบปราบ อ.สบปราบ จ.ลำปาง น้ำวังเอ่อล้นเข้าท่วมหมู่ที่เลี้ยงไว้ประมาณ 3,000 ตัว เจ้าของบอกว่าทำคั้นดินกันไว้รอบฟาร์มหมูแล้ว มาดูระดับน้ำลดลง แต่น้ำยังเอ่อล้นรวดเร็ว หมูกว่า 3,000 ตัว จมนานกว่า 3 วัน แม้ชาวบ้าน เจ้าหน้าที่กู้ภัยหน่วยงานราชการ จะระดมเข้ามาช่วยขนหมูออกจากฟาร์ม แต่ช่วยได้ประมาณ 2,700 ตัว ส่วนที่

เหลือ 300 ตัวจมน้ำตาย บางตัวมีชีวิตอยู่ ถึงขณะนี้มีอาการป่วยใกล้ตาย หลังจมน้ำมานานหลายวัน นายกฤษณะ เจ้าของฟาร์ม กล่าวว่า น้ำวังเริ่มไหลเข้ามาตั้งแต่ช่วงเช้ามืดวันที่ 25 กันยายน 2567 เวลา 03.00 น. จากนั้นท่วมอย่างรวดเร็วมาก ถือว่าหนักกว่าทุกปี ต้องทำใจยอมขาดทุน เพราะหมู 3,000 ตัว มูลค่าตัวประมาณ 7,000 บาท หรือมูลค่ารวมกว่า 21 ล้านบาท หมูเลี้ยงไว้ส่วนใหญ่อายุประมาณ 4 เดือน อีก 1 เดือนจะขายได้แล้ว แต่มาเจออุทกภัยเสียก่อน ได้แต่ทำใจอย่างเดียว

'เจ้าพระยา'ระบายน้ำเพิ่มอีก

ที่ จ.ชัยนาท กรมชลประทานได้ออกประกาศแจ้งเตือน 11 จังหวัดภาคกลางประกอบด้วย จ.อุทัยธานี ชัยนาท สิงห์บุรี อ่างทอง พระนครศรีอยุธยา สุพรรณบุรี ลพบุรี ปทุมธานี นนทบุรี สมุทรปราการ และกรุงเทพมหานคร ต้องเตรียมการรับมือปริมาณน้ำเกิดขึ้นจากอิทธิพลจากร่องมรสุม จะทำให้ฝนตกหนักทางตอนบนและภาคกลางของประเทศ ทำให้ปริมาณน้ำไหลลงเขื่อนเจ้าพระยามากขึ้นถึง 2,350 ลบ.ม./วินาที ทำให้ต้องพิจารณาปรับเพิ่มการระบายขั้นบันไดในเกณฑ์ไม่เกิน 2,000 ลบ.ม./วินาที จะทำให้ระดับน้ำท้ายเขื่อนยกตัวขึ้นอีก 1-1.5 เมตร ขณะที่สถานการณ์น้ำที่เขื่อนเจ้าพระยา พบว่าปริมาณน้ำเหนือไหลลงเขื่อนเจ้าพระยาผ่านจุดวัดน้ำ C2 หน้ค่ายจिरประวัติ ล่าสุดวัดได้ 16.69 ม.รทก. (เมตรจากระดับน้ำทะเลปานกลาง) ขณะที่เขื่อนเจ้าพระยาปรับเพิ่มการระบาย ขึ้นไปที่ 1,700ลบ.ม./วินาที เพื่อสร้างพื้นที่ว่างในลำน้ำรองรับปริมาณน้ำเหนือ ทำให้ระดับน้ำท้ายเขื่อนยกตัวขึ้น 70 เซนติเมตร ในรอบ 24 ชั่วโมง ล่าสุดวัดได้ 13.52 ม.รทก. จากการเพิ่มอัตราการระบายน้ำ จะส่งผลกระทบต่อพื้นที่ลุ่มต่ำนอก

คันกันน้ำ ริมคลองโพงแฝง จ.อ่างทอง คลองบางบาล บ้านบางหลวงโคต ต.บางบาล ต.หัวเวียง อ.เสนา ต.ลาดชิด ต.ท่าดินแดง อ.ผักไห่ จ.พระนครศรีอยุธยา ระดับน้ำจะเพิ่มขึ้น 30-50 เซนติเมตร ใน 24 ชั่วโมง ขอให้ประชาชนยกของขึ้นที่สูง สังเกตความเปลี่ยนแปลงของระดับน้ำ ติดตามประกาศจากทางราชการอย่างใกล้ชิดต่อไป

อยุธยาเร่งผันน้ำเข้าแก้มลิง

นายศุภชัย มะพล ผู้อำนวยการโครงการส่งน้ำและบำรุงรักษาผักไห่ จ.พระนครศรีอยุธยา กล่าวว่า ขณะนี้ทางกรมชลประทานได้ผันน้ำเข้าทุ่งผักไห่-ป่าโมก ทำให้ปริมาณน้ำนอกคันกันน้ำริมแม่น้ำน้อย คลองบางหลวง คลองโพงแฝง จะไม่สูงชันมากนัก เป็นผลดีกับชาวบ้านสองฝั่งคลองเพื่อเป็นการบรรเทาความเดือดร้อน โดยกรมชลประทานจะเริ่มทยอยผันน้ำเข้าทุ่งนา หรือทุ่งแก้มลิงอย่างต่อเนื่องไปจนถึงระดับที่มีการทำประชาคมไว้ เช่นที่ทุ่งผักไห่ น้ำในทุ่งนาจะสูงประมาณ 1 เมตร ทุ่งป่าโมกสูงประมาณ 1.5 เมตร การผันน้ำเข้าทุ่งนาเนื่องจากปริมาณน้ำในแม่น้ำเจ้าพระยาเพิ่มสูงขึ้นอย่างรวดเร็ว ยืนยันว่าระบายน้ำเข้าทุ่งนาตามที่มีการทำประชาคมร่วมกันกับชาวบ้านไว้แล้ว

ผู้สื่อข่าวสำรวจเส้นทางถนนภายในชุมชนบริเวณ หมู่ 7 ต.วัดตะกู อ.บางบาล จ.พระนครศรีอยุธยา พบถูกน้ำท่วมสูง

นายสำเร็จ สุวรรณผล อายุ 74 ปี ชาวบางบาล กล่าวว่า น้ำรอบนี้มาเร็วและชันไวมาก 2 คืนระดับน้ำสูงเกือบ 1 เมตร ทำให้ถนนในชุมชนถูกน้ำท่วม จนรถเล็กไม่สามารถสัญจรได้ และคาดว่าระดับน้ำจะเพิ่มสูงขึ้น รถใหญ่อาจไม่สัญจรได้ จึงต้องรีบย้ายรถออกไปจอดริมถนน

แนวหน้า

Naew Na
Circulation: 900,000
Ad Rate: 1,250

Section: สุดสัปดาห์/ภาพ - ข่าวสังคม

วันที่: เสาร์ 28 กันยายน 2567

ปีที่: 45

ฉบับที่: 15855

หน้า: 15(ซ้าย)

Col.Inch: 36.39 Ad Value: 45,487.50

PRValue (x3): 136,462.50

ศิลปิน: ชาว-ดำ

คอลัมน์: คุณแทนกอสซี่



●● กำหนดงานกินสามัคคีของสำนักสงฆ์
ลำน้ำขาว ลำสมพงษ์ มวกเหล็ก สระบุรี วันที่ 3 พ.ย.
11.30 น. **พระอาจารย์จنگล ผาสุกโก** เจ้าอาวาส
วัดแก้ว จันทบุรี เป็นประธาน **พระกิตติ สุวัฒน์**
เจ้าสำนักเป็นรองประธานฝ่ายสงฆ์ และผู้ใหญ่บ้าน
น่วม คำภา สว่าง แดกลาง ส.อบต.วิเชียร
พันธ์ศรี เป็นประธานฝ่ายฆราวาส งานนี้ **จรัสพร**
จันทร์น้อย นำญาติธรรมจากกรุงเทพฯไปด้วย
เพราะไปปฏิบัติธรรมและอุปถัมภ์มาตลอด ใครจะ
สมทบทุนสะพานบุญร่วมงานด้วยได้...●● ช่วงนี้
มุสตี ไสรัด มีทริปไป Perth ออสเตรเลีย ...ส่วน
รัตนภรณ์ เกษมอมรลักษณ์ ไปอังกฤษ...
จงจิตร นีรนาทเมธีกุล ไปทริปจีนที่จางเจียเจีย
...●● ราชนิรัน 62 อาทิ **อัจฉรา คำเมือง,**
พรทิพย์ ไชยพิพัฒน์ ฯลฯ ไปทริปเมืองจีน ทริปนี้
ถือว่า “เลิศ” เนื่องด้วย อดีตอธิบดีกรมศิลปากร
ไสมสุตา ลีขวัญนิช มาเป็นไกด์กิตติมศักดิ์ด้วย
ตัวเอง...●● **นิศากร ไชยรัตน์** ไปเที่ยวดานัง
เวียดนาม กับเพื่อนๆ วปอ.47 บอกดีใจได้นั่งเรือ
กระดิ่ง มีภาพสวยๆ ที่ **คุณหญิง พญ.พรทิพย์**
โรจนสุนันท์ หรือ คุณยายกล่อม ถ่ายภาพให้เพื่อนๆ
ออกมาสวยงามมาก...●● ส่วน **อุมา ศรีสุข**
มีทริปไปควีนส์แลนด์ ออสเตรเลีย เป็น Field Trip
ทางวิชาการเกี่ยวกับโลกร้อน การเปลี่ยนแปลง
สภาพภูมิอากาศและสิ่งแวดล้อม...●● เพื่อนๆ
มธ.รุ่น 2513-2516 รู้สึกเศร้า เมื่อทราบข่าว
การจากไปของ **เสนีย์ ฤทธิเดช** เพื่อนรัก TU13
ซึ่งย้ายไปอยู่ที่ NYC หลายสิบปี...ขอให้เสนีย์ไป
สู่สุคติ...●● ชาวเคร้ามาอีก **วิชัย แหลมวิไล**
อดีตอธิบดีหลายกรม กรมป่าไม้ กรมทรัพยากร
น้ำบาดาล กรมส่งเสริมคุณภาพสิ่งแวดล้อม
(กรมโลกร้อน) ก่อนเกษียณในตำแหน่ง ปลัด

กระทรวงทรัพย์ เสียชีวิตแล้วที่นิวซีแลนด์ ท่านมี
คุณูปการด้านป่าไม้มากมาย ชาววนศาสตร์ 31
ร่วมรื้อร่วมอาลัย...●● กระแส “รักน้องหมูแดง”
กำลังฮิต **จิราพร ปัญญาเนตินารถ** พร้อม
ครอบครัวลงทุนขับรถจากกทม.ไปดูตัวเป็นๆ
“น้องหมูแดง” ที่สวนสัตว์เปิดเขาเขียว ชลบุรี แต่
พอไปถึงหมดแรง เดินไม่ไหว ต้องเช่ารถกอล์ฟ
ที่มีบริการไว้ขับ แล่นสะดวก แดมยังได้ถ่ายรูป
“น้องหมูแดง” ตัวเป็นๆ สมใจอยาก...●● ช่วงเวลานี้
ที่ร้านไอศกรีมไอเดียของ **พริมา ทวีงหลี**
ที่ศูนย์ศิลป์ กทม.ชั้น 4 มีเครื่องดื่ม Soft Drink
เป็น “น้องหมูแดง” ซึ่งคุณแม่รุ่งนภา **จักรพันธ์**
ส่งข่าวมาให้มิตรรักแฟนไอศกรีมมาอุดหนุนกัน
...●● ด้วยวัย 85 ปี **ดร.ร่ำภา รัตนฤทธิกุล**
นักกวีวิทยา ผู้เชี่ยวชาญชำนาญการเรื่อง “ยุง”
ทำงานวิจัยมาตั้งแต่ทำงาน แม่เกษียณแล้วก็ยัง
ทำต่ออีก โดยเปิดพิพิธภัณฑ์ที่เชียงใหม่ เจ้าตัว
เล่าว่า ตอนทำวิจัยต้องเอาร่างกายเข้าล้อ จนป่วย
เป็นทั้งไข้มาลาเรีย ไข้เลือดออกหลายหน...อุทิศตน
เพื่องานวิจัยที่เป็นประโยชน์ต่อสังคมจริงๆ...●●
ลานทิพย์ ทวาทดิน ผู้จัดการโรงเรียนวัฒนา
วิทยาลัย เฟื่องได้ **ศศิธร ลอระ วัฒนกุล**
มาช่วยงานด้านฟิสิกส์ของโรงเรียน...ศศิธร เคย
ทำรายการออกอากาศที่ททบ.ช่อง 5 ในอดีต
...●● **เทวี แยมสรवल มธุรส ไอสถานนท์**
นฤทธิ พันธุ์เมธา แห่ง 93.5 Top Radio จัดงาน
“Retro @Sea” ใน Theme Blue Hawaii
สุดสัปดาห์ที่ผ่านมาที่พัทยา...●● มาถูกทางและ
ควรจะเป็นทางนี้มานานแล้ว เมื่อ **จิราพร สิ้นสุไพโร**
รมต.ประจำสำนักนายกรัฐมนตรีให้ สคบ. เต็มเต็ม
การทำงานเชิงรุกคุ้มครองผู้บริโภค ระวังเหตุฉับไว
ไม่ให้มีผู้เสียหายจำนวนมากแล้วจึงมาแก้ปัญหา
ภาครัฐต้องปรับการทำงานให้ทันเหตุ มีปุ่ม alert
สังคมฉับไว เมื่อได้กลิ่นกลลวง...ไม่ใช่มีวุ้นรอก
ชาวบ้านมาร้องทุกข์ !!!...●●

พรอภทท

ป่าชุมชนบ้านหนองบัว จ.ร้อยเอ็ด ไร้การเผาป่า 30 ปี คว่ำรางวัลป่าชุมชน ปี 67



ต้นพะยูน ไม้ล้ำค่าของผืนป่าชุมชนบ้านหนองบัว

ท่ามกลางสถานการณ์ภัยพิบัติทางธรรมชาติที่ไม่อาจคาดการณ์ได้ในหลายประเทศ รวมถึงประเทศไทย ต้องประสบกับภัยพิบัติทางธรรมชาติ ทั้งดินถล่ม น้ำท่วม ซึ่งก่อให้เกิดความเสียหายเป็นอย่างมาก ปัจจัยส่วนหนึ่งที่กระตุ้นให้เกิดภัยพิบัติมาจากผลกระทบจากภาวะโลกร้อนที่ทวีความรุนแรงขึ้น ทำให้ปัจจุบันนานาประเทศได้ร่วมกันกำหนดแนวทางและเป้าหมายการลดการปล่อยก๊าซเรือนกระจกให้เป็นศูนย์ ซึ่งการเพิ่มพื้นที่ป่าไม้เป็นอีกหนทางที่จะทำให้อุณหภูมิของโลกลดลงได้อย่างมีนัยสำคัญ เพราะจะช่วยดูดกลับก๊าซคาร์บอนไดออกไซด์ที่ปลดปล่อยจากกิจกรรมของมนุษย์



ป่าชุมชนบ้านหนองบัว

อย่างไรก็ตาม แม้ผืนป่าจะมีความสำคัญ แต่ก็ไม่อาจรอดพ้นความกระหายของมนุษย์ที่เข้ามาบุกรุกตัดไม้ทำลายป่า แสวงหาผลประโยชน์จากป่าเพื่อประโยชน์ส่วนตน ดังนั้นแนวทางการสร้างป่าชุมชน จึงเป็นอีกทางออกที่มนุษย์จะอยู่ร่วมกันได้ เพราะป่ามีพืชพรรณ สมุนไพร และเป็นที่อยู่อาศัยของสัตว์นานาพันธุ์ การสร้างแนวทางที่ถูกต้องในการดูแลอนุรักษ์และฟื้นฟูป่าโดยไม่ทำร้ายป่า ถือเป็นวิธีที่ทรงประสิทธิภาพเพราะมนุษย์ก็เป็นอีกกำลังสำคัญในการปกป้องผืนป่า

ด้วยเหตุนี้ทุกๆ ปี จะมีการค้นหาป่าชุมชนต้นแบบที่มีความเข้มแข็งในการดูแลรักษาป่า การฟื้นฟูและอนุรักษ์ป่า ให้มีความยั่งยืน รวมถึงการใช้ประโยชน์จากป่าอย่างพอเพียง จากทั่วทุกภูมิภาคของประเทศ เพื่อมอบรางวัลคนรักป่า ป่ารักชุมชน เป็นการเชิดชูเกียรติและเป็นขวัญกำลังใจแก่ชุมชน โดยกรมป่าไม้ และบริษัท ราช กรุ๊ป จำกัด (มหาชน) ได้ร่วมกันสนับสนุนส่งเสริมป่าชุมชนมาตั้งแต่ปี 2551 ภายใต้โครงการ “คนรักป่า ป่ารักชุมชน” เป็นการช่วยปลูกสังคมให้เกิดการรับรู้และตระหนักถึงความสำคัญของป่าไม้ ซึ่งเป็นแหล่งดูดซับก๊าซเรือนกระจกลดภาวะโลกรวนและยังเป็นกลไกในการป้องกันภัยพิบัติธรรมชาติ




ป่าชุมชนบ้านหนองบัว คว้รางวัลชนะเลิศคนรักป่า ป่ารักชุมชน

สำหรับรางวัลคนรักป่า ป่ารักชุมชน ประจำปี 2567 รางวัลป่าชุมชนชนะเลิศระดับประเทศได้แก่ ป่าชุมชนบ้านหนองบัว ต.ช้างเผือก อ.สุวรรณภูมิ จ.ร้อยเอ็ด พร้อมรับถ้วยรางวัลพระราชทานสมเด็จพระกนิษฐาธิราชเจ้า กรมสมเด็จพระเทพรัตนราชสุดาฯ สยามบรมราชกุมารี รางวัลรองชนะเลิศระดับประเทศ จำนวน 3 รางวัล ได้แก่ ป่าชุมชนบ้านเปาปมดงยาง ต.นาพูน อ.วังซัน จ.แพร่ ป่าชุมชนบ้านพุบอง ต.ห้วยขมิ้น อ.ด่านช้าง จ.สุพรรณบุรี และป่าชุมชนบ้านวังไทร (ถ้ำพระหอ) ต.ถ้ำใหญ่ อ.ทุ่งสง จ.นครศรีธรรมราช และยังมีป่าชุมชนที่ได้รับรางวัลในระดับภาคจำนวน 8 แห่ง และรางวัลดีเด่นด้านการพัฒนา 4 แห่ง รวมป่าชุมชนที่ได้รับรางวัลทั้งสิ้น 16 แห่ง มีพื้นที่ป่า 37,062.61 ไร่ สามารถในการกักเก็บคาร์บอนได้ 233,494.443 ตันคาร์บอน เฉลี่ยอัตราการกักเก็บคาร์บอนของป่าไม้ประมาณ 6.3 ตัน/ไร่ ทั้งนี้ในตลอดระยะเวลา 17 ปี ที่ผ่านมา โครงการได้สนับสนุนป่าชุมชนไปแล้ว 1,779 แห่ง พื้นที่ป่ารวมกว่า 1.6 ล้านไร่ ซึ่งสามารถกักเก็บและดูดซับก๊าซคาร์บอนไดออกไซด์ได้กว่า 10 ล้านตันคาร์บอน



ผู้บริหารจากภาครัฐและราช กรุ๊ป


สุรัชชัย อจลบุญญ อธิบดีกรมป่าไม้ กล่าวว่า กรมป่าไม้มีเป้าหมายที่ชัดเจนในการเพิ่มพื้นที่สีเขียวให้ถึงร้อยละ 55 ของประเทศ ตามที่กำหนดในยุทธศาสตร์ชาติ 20 ปี และเพิ่มพื้นที่ป่าไม้ทั่วประเทศให้ได้อย่างน้อยร้อยละ 40 ตามนโยบาย ป่าไม้แห่งชาติ พ.ศ. 2562 ตลอดจนร่วมเป็นแรงหนุนประเทศไปสู่เป้าหมายความเป็นกลางทางคาร์บอน การส่งเสริมให้ชุมชน เข้ามามีบทบาทในการบริหารจัดการ ฟื้นฟู รักษา และใช้ประโยชน์จากทรัพยากรธรรมชาติอย่างสมดุลร่วมกับภาครัฐ ในรูปแบบของป่าชุมชน ตามพระราชบัญญัติป่าชุมชน พ.ศ. 2562 ถือเป็นยุทธศาสตร์การเพิ่มพื้นที่ป่าที่กรมป่าไม้ให้ความสำคัญ ด้วยเล็งเห็นว่าการฟื้นฟูและอนุรักษ์ทรัพยากรป่าไม้จะยั่งยืนได้ ต้องอาศัยความร่วมมือจากองค์การของสังคม โดยเฉพาะประชาชนและชุมชนซึ่งเป็นผู้ใกล้ชิดป่ามากที่สุด โดยตั้งเป้าหมายขยายการจัดตั้งป่าชุมชนทั่วประเทศให้ถึง 15,000 แห่ง รวมพื้นที่ 10 ล้านไร่ ภายในปี 2570



หน่วยลาดตระเวนดูแลป่าตอนกลางวัน ในป่าชุมชนบ้านหนองบัว

“ผลสำเร็จของป่าชุมชนที่ได้รับรางวัลเป็นภาพสะท้อนที่แจ่มชัดว่า คนอยู่ร่วมกับป่าได้อย่างสมดุลและเกื้อกูลกัน เมื่อมีการพัฒนาและบริหารจัดการป่าที่ดี ชุมชนก็สามารถพัฒนาคุณภาพชีวิตจากป่าที่สมบูรณ์ ลดรายจ่าย สร้างรายได้ ต่อยอดพัฒนาอาชีพได้อย่างยั่งยืน โดยไม่จำเป็นต้องบุกรุกทำลายป่า และป่าชุมชนต้นแบบเหล่านี้จะเป็นแหล่งข้อมูลด้าน การบริหารจัดการป่าชุมชนที่สำคัญ ให้ประชาชนได้เข้ามาศึกษาแลกเปลี่ยนองค์ความรู้และ

ประสบการณ์ด้านการดูแล ป่าชุมชน เพื่อนำไปปรับใช้ในการพัฒนาป่าชุมชนของตนเองต่อไป” อธิบดีกรมป่าไม้ กล่าว



ส่งต่อแนวคิดอนุรักษ์สู่เยาวชนในชุมชน

ด้านนิทัศน์ วรพนพิพัฒน์ กรรมการผู้จัดการใหญ่ บริษัท ราช กรุ๊ป จำกัด (มหาชน) กล่าวว่า การเพิ่มพื้นที่ป่าไม้ จะช่วยลดปัญหาด้านภัยพิบัติและภาวะโลกร้อน ป่าชุมชน จึงเป็นความหวังและพลังในการรักษา พื้นฟู ดูแลผืนป่า และขับเคลื่อนสังคม ซึ่งในปีนี้อำเภอป่าชุมชนทั้ง 16 แห่ง ที่ร่วมมือร่วมใจมุ่งมั่นดูแลป่าไม้อย่างจริงจังและต่อเนื่อง ยาวนาน ทุกคนล้วนเป็นทรัพยากรบุคคลอันทรงคุณค่าของประเทศ ที่ช่วยรักษาความอุดมสมบูรณ์ของป่าที่เป็นต้นกำเนิดของน้ำและความหลากหลายทางชีวภาพที่ทุกคนในสังคมพึงพาอาศัย และจากนี้บริษัทฯ ยังคงมุ่งมั่นที่จะสนับสนุนป่าชุมชนเพื่อตอบสนองเป้าหมายยุทธศาสตร์ของชาติ ความเป็นกลางทางคาร์บอน และการปล่อยก๊าซเรือนกระจกเป็นศูนย์ต่อไป



พืชพรรณในป่าอุดมสมบูรณ์

ดวงจันทร์ พาลำโจน ประธานคณะกรรมการป่าชุมชนบ้านหนองบัว เล่าว่า ป่าชุมชนบ้านหนองบัว เป็นป่าชุมชนพื้นราบ มีเนื้อที่ประมาณ 1,200 ไร่ เนื่องจากมีสภาพเป็นป่าดิบชื้นจึงมีความอุดมสมบูรณ์ตลอดทั้งปี แต่ป่าผืนนี้ก็ถูกบุกรุกตัดไม้พุ่มอยู่บ่อยครั้ง เพราะในป่ามีต้นพะยุงเส้นรอบวงกว่า 80 ซม. ขึ้นไปมากกว่า 1,400 ต้น และไม้รุก

ชมรดกหลายต้น จึงได้เกิดจิตอาสาของชาวบ้านกว่า 200 คน ในการดูแลพิทักษ์ป่า และจัดตั้งเป็นป่าชุมชนมีคณะกรรมการ และเจ้าหน้าที่ฝ่ายต่างๆ ในการดูแลป่า ซึ่งจะมีกลุ่มจิตอาสาทำหน้าที่ในช่วงกลางวันจะลาดตระเวน และกลางคืนจะอยู่ประจำจุด เพื่อคอนสอดส่องดูแลและเฝ้าระวังกลุ่มที่จะมาลักลอบตัดไม้ หากจุดไหนที่สุ่มเสี่ยง จะมีการชุดคูคลองและล้อมรั้วลวดหนามโดยรอบ และผืนป่าแห่งนี้ยังปลอดไฟป่ามาแล้วกว่า 30 ปี ตอนนี้ได้มีการสร้างเครือข่ายและขยายให้มากขึ้น เพื่อให้คนรักป่า เพราะป่าก็ถือเป็นแหล่งอาหารของมนุษย์เช่นกัน



ป่าชุมชนบ้านเปาปมดงยาง

วิเชียร สมฤทธิ์ ประธานคณะกรรมการป่าชุมชนบ้านเปาปมดงยาง ได้เล่าว่า ผืนป่าชุมชนบ้านเปาปมดงยาง เป็นพื้นที่ป่าต้นน้ำ ที่อยู่บนที่สูงที่สุดของต.นาพูน มีประชากรอาศัยหลายชาติพันธุ์ มีพื้นที่กว่า 2,600 ไร่ ในอดีตป่าแห่งนี้ถูกทำลายจากการสัมปทานป่า และการตัดไม้ทำลายป่าจากกระบวนการไม้เถื่อน และการทำไร่เลื่อนลอย ซึ่งคณะกรรมการป่าชุมชนบางส่วนก็เคยเป็นผู้ตัดไม้ทำลายป่า แต่ได้กลับใจมาดูแลป่าชุมชน และตั้งตัวแทนของชาติพันธุ์เข้ามาร่วมกิจกรรมในการดูแลป่า เพราะป่าแห่งนี้เป็นแหล่งอาหาร ทั้งเห็ด สมุนไพรป่า ที่ชาวบ้านได้เก็บในการไปประกอบอาหารหรือจำหน่ายได้ นอกจากนี้ยังได้ส่งต่อแนวคิดไปสู่ลูกหลานในชุมชนให้เห็นความสำคัญของป่าที่จะเป็นสมบัติในอนาคต

คดีตัดไม้สักยักษ์ในพื้นที่อนุรักษ์บ้านนาพูน พื้นที่รับรางวัลถ้วยพระเทพฯ ไม่คืบ



📍 สมโรจน์ สำราญเขาสัตย์ 📅 29 กันยายน, 2024

ไอพีอาร์

ขณะโลกร้อนเพราะขาดต้นไม้ ยังมีมือดีลอบตัดไม้อนุรักษ์ของชุมชนเป็นว่าเล่นใน จ.แพร่ ทำทนายผู้รับผิดชอบอิทธิพลใหญ่ไม่ถือนยังมีอยู่ ตัดไม้ริมทางไม่หยุดไม่สนสภาวะโลกร้อน พนักงานสอบสวนนาพูนพบกล้องวงจรปิดรถลำเลียงท่อนซุงไม้สักที่ถูกตัดผ่านด้านดงยางเฉยอย่างไม่เกรงกลัวกฎหมาย ผู้ต้องสงสัยเข้ารายงานตัวพนักงานสอบสวน ขณะชาวบ้านพบบัตรประชาชนตกอยู่ในที่เกิดเหตุ หลังจากเหตุการณ์ลักลอบตัดไม้สักขนาดใหญ่ที่ชาวบ้านร่วมกันอนุรักษ์ในพื้นที่สาธารณะของตำบลนาพูน อ.วังชิ้น จ.แพร่ นายวิเชียร สมฤทธิ์ นายกองกิจการบริหารส่วนตำบลนาพูน ได้เข้าแจ้งความต่อ ร.ต.ท.พิตตินันท์ คำศรีวาท พนักงานสอบสวนเวร สภ.นาพูนเพื่อสืบสวนหาคนร้ายมาดำเนินคดี เมื่อเวลา 11.30 น.วันที่ 27 กันยายนที่ผ่านมา



ล่าสุด พนักงานสอบสวน สภ.นาพูน ได้เข้าตรวจจากกล้องวงจรปิดที่ติดตั้งไว้ที่ด่านตรวจยาเสพติด จุดสกัดด้านดงยาง หมู่ 7 ต.นาพูน อ.วังชิ้น จ.แพร่ ทางหลวงหมายเลข 101 พบภาพรถต้องสงสัยคือ รถหกล้อบรรทุกไม้สัก 1 คัน วิ่งผ่านด่านเมื่อเวลา 05.58.32 น. รถไถสีส้ม 1 คันวิ่งผ่านด่านเมื่อเวลา 05.58.54 น.ของวันที่ 25 กันยายน 2567 ซึ่งขณะที่พนักงานสอบสวน สภ.นาพูน กำลังสอบพยานเพิ่มเติมคือชาวบ้านผู้พบเหตุเหตุการณ์การลำเลียงไม้สักออกจากจุดตัดไม้ ส่วนหลักฐานของรถนั้น กล้องวงจรปิดได้บันทึกเลขทะเบียนไว้หมดแล้ว กำลังอยู่ระหว่างการตรวจสอบ



เวลา 15.00 น. วันที่ 28 กันยายน ชาวบ้านได้แจ้งว่า พบบัตรประชาชนของนายวันชัย พันธุ์สำโรง ที่อยู่ตามบัตรประชาชน 368 หมู่ 1 ต.แก้ง อ.เดชอุดม จ.อุบลราชธานี ตกอยู่ในที่เกิดเหตุบริเวณที่มีการตัดไม้สักยักษ์ทำให้ร.ต.ท.พิตตินันท์ คำศรีวาท พนักงานสอบสวนเวร สภ.นาพูน ได้เดินทางมาที่เกิดเหตุเพื่อทำการสอบสวนเพิ่มเติม และทำการอายัดบัตรประชาชนดังกล่าวไว้เป็นหลักฐานเพื่อทำการสอบสวนหาข้อเท็จจริงต่อไป

ในขณะเดียวกัน นายวันชัย พันธุ์สำโรง เจ้าของบัตรเดินทางมาที่เกิดเหตุเพื่อขอบัตรประชาชนคืน โดยอ้างว่าทำตกใหม่หลังทราบข่าวว่า มีการตัดไม้จึงเข้ามาดูจึงทำให้บัตรตก นายวันชัยกล่าวด้วยว่า ตนเป็นเจ้าของรถบรรทุกสิ่ฟ้าที่มีครนอยู่ด้านหลังและบรรทุกไม้ที่ปรากฏอยู่ในกล่องวงจรปิดของตำรวจ ซึ่งได้ไปแสดงตัวต่อพนักงานสอบสวน สภ.นาพูนแล้ว ไม้ที่อยู่หลังรถบรรทุกของตนเป็นไม้แห้งนำมาจากสวนทุเรียนก่อนเข้าด่าน สวนทุเรียนทางเข้าอยู่ติดกับ “ดงยางโฮมสเตย์” บ้านดงยาง ก่อนผ่านด่านเล็กน้อย เมื่อนำไม้บรรทุกรถออกกล้าเสี่ยงไปบ้านที่บ้านบ่อแก้ว ต.ไทรย้อย อ.เด่นชัย จ.แพร่ จึงผ่านด่านตำรวจจึงปรากฏในกล่องวงจรปิด เจ้าของ “ดงยางโฮมสเตย์” เป็นพยานได้มีหลักฐานการตัดอยู่ที่สวนทุเรียน

นายศิริชัย โตสุวรรณ รองประธานป่าชุมชนบ้านเปาปม- ดงยาง และเป็นกรรมการดูแลพื้นที่สาธารณะที่อนุรักษ์เป็นป่าดั้งเดิมและฌาปนสถานของหมู่บ้านบริเวณที่เกิดเหตุ กล่าวว่า ชุมชนได้รับถ้วยรางวัล “คนรักป่า ป่ารักชุมชน” ระดับประเทศเป็นถ้วยพระราชทานจากสมเด็จพระกนิษฐาธิราชเจ้า กรมสมเด็จพระเทพรัตนราชสุดาฯ สยามบรมราชกุมารี วันที่ไปรับรางวัล 24 กันยายน คี้นั้นก็มีการลักลอบตัดกัน. อย่างนี้ชาวบ้านยอมไม่ได้ ชาวบ้านที่เห็นเหตุการณ์ได้ออกมาเป็นพยาน แต่ขณะนี้ต้องปกปิดตัวพยานเนื่องจากเกรงอันตรายต่อชาวบ้าน ข้อความหนึ่งของพยานนั้นเห็นรถก่อเหตุ เป็นรถกระบะ 6 ล้อสีฟ้ามีครนยก และรถไถสีส้ม เดินทางออกจากจุดเกิดเหตุไปบนถนนสาย 101 ห่างจากจุดเกิดเหตุ 100 เมตร ในเวลาก่อนผ่านกล่องวงจรปิดของด่านตำรวจ ส่วนผู้ที่พบบัตรประชาชนของผู้ต้องสงสัยตกอยู่ในที่เกิดเหตุเตรียมไปให้ข้อมูลกับพนักงานสอบสวน


นายศิริชัย กล่าวต่อว่า เป็นที่น่าสังเกตว่ามีการแจ้งความไปแล้ว แต่พนักงานสอบสวนมิได้มาดูที่เกิดเหตุ แม้วันที่ 28 กันยายนที่ผ่านมา พนักงานสอบสวนเจ้าของคดีมาดูและเก็บบัตรประชาชนก็ได้มาตรวจสอบจุดที่ถูกตัดไม้แต่อย่างไร ร่องรอยรถไถ ร่องรอยครน และการชักลากไม้ ที่สามารถเป็นหลักฐานเชิงประจักษ์ได้แต่พนักงานสอบสวนไม่ให้ความสำคัญจุดเกิดเหตุแต่อย่างใด

แหล่งข่าวกล่าวว่า ไม้สักท่อนดังกล่าวถูกนำไปเก็บซุกซ่อนไม่นำเข้าไปยังโรงงานแปรรูปไม้แต่อย่างใด เมื่อเรื่องเงียบก็จะนำออกมาแปรรูปเป็นเฟอร์นิเจอร์ราคาไม้ที่จำหน่ายอยู่ในเขตอำเภอเด่นชัย ก่อนหน้านี้นี้มีการตัดอยู่เป็นประจำ โดยที่ผู้นำหมู่บ้านทราบดีแต่ไม่มีใครกล้าแจ้งเบาะแสเนื่องจากอิทธิพลทางการเงิน โดยเฉพาะไม้สักที่ถูกตัดในป่าชุมชนบ้านดงยางที่มีการลักลอบตัดไปกว่า 30 ตัน และ ไม้ริมทางหลวงหมายเลข 101 ตรงเขตติดต่อ ตำบลไทรย้อย อำเภอเด่นชัย- ตำบลนาพูน อำเภอวังชิ้น ห่างจาก ศาลาควา ไปทางอำเภอวังชิ้นราว 20 เมตร มีการตัดไม้มีค่าสองข้างทางหลวงหมายเลข 101 อย่างไม่เกรงกลัวกฎหมาย

แหล่งข่าวกล่าวด้วยว่า กลุ่มผู้ตัดไม้ในบริเวณบ้านบ่อแก้ว ต.ไทรย้อย อ.เด่นชัย มีอยู่ประมาณ 2 กลุ่ม กลุ่มหนึ่งเป็นอดีตสีกาก็ มีการทำไม้ซักรากไม้จากป่า มีโรงงานแปรรูป โรงงานสิ่งประดิษฐ์และโรงคั่ว สวมเอกสารเป็นไม้ถูกต้อง ปัจจุบันมีอิทธิพลมากเพราะมีเงิน จ่ายให้กับหน่วยงานที่รับผิดชอบอย่างถ้วนหน้า อีกกลุ่มเป็นกลุ่มทำไม้จากภาคอีสาน นำไม้จากป่าเข้าสู่การแปรรูป ทำสิ่งประดิษฐ์ และมีโรงคั่วเป็นของตนเอง โดยทั้งสองกลุ่มอ้างว่า ทำไม้ที่ไม่ผิดกฎหมาย ซึ่งเจ้าหน้าที่ที่รับผิดชอบมิได้เข้าตรวจสอบใดๆ

นายวิเชียร สมฤทธิ์ นายกองคการบริหารส่วนตำบลนาพูน ในฐานะประธานป่าชุมชนบ้านเปาปม-ดงยาง กล่าวว่า เริ่มมีกลิ่นอิทธิพลเข้ามาข่มขู่ชาวบ้านผู้นำหมู่บ้าน ในขณะที่พนักงานสอบสวนไม่ให้ความสำคัญต่อการทำคดีต่างๆ ที่ประเทศกำลังวิกฤตด้วยภัยพิบัติ เจ้าหน้าที่ป่าไม้ปล่อยให้มีการตัดไม้ข้างทางเข้าโรงงานโดยมีการนำไปสวมใบอนุญาติ อยากวิงวอนผู้เกี่ยวข้องช่วยกันแก้ปัญหาอย่าเห็นแก่อามิเงินเล็กๆ น้อยๆ นายวิเชียรกล่าว/

2 ภูมัพนธงยั “แม่สย” พัพนที่เสยงภย ล่อแหลม



ปัญหาน้ำท่วมฉับพลัน น้ำป่าไหลหลาก ดินโคลนถล่มที่เกิดขึ้นถึในหลายจังหวัดทั่วประเทศขณะนี้ ไม่ใช่สิ่งทีเพ่งเกิดขึ้นครั้งแรก และไม่ใช่เกิดขึ้นครั้งสุดท้าย เพียงแต่ฤดูฝนปีนั้ความรุนแรงเริ่มถึมากขึ้นเรื่อย ๆ โดยเฉพาะเหตุการณ์ทีเกิดขึ้นในพื้นที่ภาคเหนือ อย่าง อ.แม่สย อ.เมืองเซียงราย อ.เวียงป่าเป้า จ.เซียงราย จ.ลำปาง และ จ.เซียงใหม่

“ประชาชาติธุรกิจ” สัมภาษณ์ 2 ภูมู “นายพิชิต สมบัตินาก” อธิบดีกรมทรัพย์ากรธรณี (ทธ.) และ “รศ.ดร.สุทธิศักดิ์ ศรีลัมพ์” อาจารย์ประจำภาควิชาวิศวกรรมโยธา คณะวิศวกรรมศาสตร์ มหาวิทยาลัยเกษตรศาสตร์ เพื่อมาไขความกระจ่างต้นตอของปัญหา เพื่อให้ประชาชนเตรียมพร้อมรับมือกับความเสี่ยงอันตรายจากภัยพิบัติทีจะเกิดขึ้น



พิชิต สมบัตินาก

ขง กรม.แผนที่ดินถล่ม 54 จังหวัด

อธิบดีพิชิตบอกว่า ประเทศไทยมีพื้นที่ที่มีโอกาสเกิดแผ่นดินถล่มครอบคลุมพื้นที่ภาคเหนือ ภาคกลาง ภาคตะวันออกเฉียงเหนือ และภาคใต้ 54 จังหวัด 463 อำเภอ 1,984 ตำบล 15,080 หมู่บ้าน จากลักษณะสภาพภูมิประเทศพื้นที่ภูเขาที่มีความลาดชันสูง ลักษณะทางธรณีวิทยาเป็นหินผุพังได้ชั้นดินหนา การเปลี่ยนแปลงการใช้ประโยชน์ที่ดิน ประกอบกับฝนตกหนักและนานต่อเนื่อง ซึ่งเป็นปัจจัยสำคัญทำให้เกิดแผ่นดินถล่มและน้ำป่าไหลหลากได้

กว่า 2 ปีที่ผ่านมาได้มีการจัดทำ “แผนที่พื้นที่ที่มีโอกาสเกิดแผ่นดินถล่มประเทศไทย” 54 จังหวัด อยู่ระหว่างการนำเข้าคณะรัฐมนตรี (ครม.) แต่เบื้องต้นได้ส่งให้ทุกจังหวัดเสี่ยงได้ใช้ประโยชน์แล้ว พร้อมตั้งเครือข่ายเฝ้าระวังแจ้งเตือนธรณีพิบัติภัย และเสริมความร่วมมือของชุมชนให้ปลอดภัย โดยตั้งแต่ปี 2546-2567 มีอาสาสมัครในพื้นที่ 51 จังหวัด 45,789 คน และเครือข่ายวัดปริมาณน้ำฝน 7,300 คน

ที่ผ่านมาทางกรมมีการจัดตั้งศูนย์ปฏิบัติการธรณีพิบัติภัย เพื่อติดตามตรวจสอบสภาพอากาศ ประสานงานเครือข่ายเฝ้าระวังแจ้งเตือนธรณีพิบัติภัย เพื่อนำมาวิเคราะห์ประเมินสถานการณ์ให้กับประชาชนในพื้นที่เสี่ยงภัยจัดทำรายงานสถานการณ์ธรณีพิบัติภัยประจำวัน มีการประชาสัมพันธ์ให้ประชาชนทั่วไปรับทราบ

ขณะที่ในพื้นที่เสี่ยงตอนนี้ มีการจัดตั้งศูนย์ปฏิบัติการธรณีพิบัติภัย ให้ความรู้กับประชาชน มีการประกาศเสียงตามสายแจ้งเตือนภัย จัดเวรยามเฝ้าระวังตลอด 24 ชั่วโมง และเตรียมพร้อมอพยพไปยังจุดปลอดภัยผ่านกลุ่มไลน์ และมีมือถือ

ปัจจุบันมีการทำ MOU ร่วมกับ 4 หน่วยงาน ภายใต้กระทรวงทรัพยากรธรรมชาติและสิ่งแวดล้อม (ทส.) ประกอบด้วย กรมทรัพยากรธรณี กรมอุทยานแห่งชาติ สัตว์ป่า และพันธุ์พืช กรมทรัพยากรน้ำ และกรมป่าไม้ เพื่อบูรณาการป้องกันแก้ไขปัญหาแผ่นดินถล่มในอนาคต พร้อมทั้งติดตั้งเครื่องตรวจติดตามการเคลื่อนตัวของมวลดินให้ครอบคลุมพื้นที่เสี่ยงภัย โดยเฉพาะในพื้นที่ต้นน้ำ

นอกจากนี้ ในปีงบประมาณ 2568 จัดทำพื้นที่ต้นแบบเพื่อจัดทำแนวทางการป้องกันและลดการชะล้างพังทลายของดิน ในพื้นที่วิกฤตที่มีโอกาสเกิดแผ่นดินถล่มในพื้นที่ลุ่มน้ำสาขาแม่สรวย ลุ่มน้ำโขงเหนือ (บ้านคอยช้าง ตำบลวาวี อำเภอแม่สรวย จังหวัดเชียงราย)

แนะนำการสร้างฝายในพื้นที่เสี่ยงภัยดินถล่มควรศึกษาผลกระทบให้รอบด้าน โดยเฉพาะทางระบายน้ำล้นเป็นพื้นที่เสี่ยง ไม่ควรให้มีบ้านเรือน อยู่อาศัยถาวร การสร้างสะพานข้ามลำน้ำใหญ่ ไม่ควรให้มีเสามากเกินไป และต้องสูงเพียงพอที่จะไม่เป็นสิ่งกีดขวางทางน้ำ

ในกรณีที่ลำน้ำไม่กว้างเกินไป ควรสร้างถนนแบบลดระดับ (ถนนน้ำล้น) รวมถึงปรับปรุงระบบนิเวศของลำน้ำโดยการปลูกต้นไม้น้ำเพื่อลดความรุนแรงของกระแสน้ำ การก่อสร้างโครงสร้างป้องกันและฟื้นฟูพื้นที่ประสบภัยแผ่นดินถล่ม

“อยากแนะนำประชาชนที่อาศัยอยู่ในพื้นที่เสี่ยงแผ่นดินถล่ม ควรหลีกเลี่ยงที่จะไปตั้งบ้านอยู่อาศัย ไม่ควรปลูกสิ่งก่อสร้างที่ไปกระตุ้นให้เกิดดินถล่ม เช่น การตัดไหล่เขาสร้างบ้าน ที่พัก รีสอร์ท หลีกเลี่ยงการใช้ประโยชน์ที่ดินหรือปรับเปลี่ยนสภาพพื้นที่บริเวณสูงชัน และที่ลาดเชิงเขา ที่มีความลาดชันมากกว่า 30 องศา

เพราะมีผลทำให้เสถียรภาพของลาดดินลดลง อาจส่งผลทำให้เกิดความเคลื่อนไหวของชั้นดินและหินได้ ตอนนี้หากเป็นพื้นที่ที่เคยเกิดดินถล่ม หากเราไปแจ้งเตือน คนน่าจะให้ความร่วมมืออย่างรวดเร็ว แต่พื้นที่ที่ไม่เคยเกิด ถ้าให้ไปอพยพน่าจะยาก เพราะมีความหวงทรัพย์สินเป็นเรื่องปกติ

แต่เราต้องทำอะไรให้เขาเชื่อฟัง นี่เป็นสิ่งสำคัญ และเป็นเรื่องใหญ่มาก ที่จะทำให้คนออกจากพื้นที่เสี่ยงภัย เพราะจริง ๆ แล้วที่ผ่านมา หมู่บ้านเขาอยู่มาก่อนแล้ว การไปอพยพพี่น้องประชาชนออกจึงเป็นเรื่องยาก เพราะเกี่ยวข้องกับเรื่องสิทธิมนุษยชน แม้กระทั่งคนอยู่ในพื้นที่ผิดปกติหมาย กลุ่มชาติพันธุ์ต่าง ๆ ก็อยู่ในพื้นที่เสี่ยง ดังนั้นการอพยพออกอาจจะมีคนมาต่อต้าน เดินขบวนคัดค้าน เป็นเรื่องละเอียดอ่อน เพราะเป็นเรื่องที่ไม่ได้เกิดทุกวัน”



รศ.ดร.สุทธิศักดิ์ ศรีรัมย์

ย้ายแม่สายพื้นที่ล่อแหลม

รศ.ดร.สุทธิศักดิ์ ฉายภาพเจาะเฉพาะพื้นที่ อ.แม่สาย จ.เชียงราย ว่า อำเภอแม่สายถือเป็น “พื้นที่เสี่ยงภัย พื้นที่ล่อแหลม” สาเหตุที่เกิดภัยพิบัติ เพราะมีคนเข้าไปอาศัยอยู่ “จากข้อมูลสภาพทางธรณีวิทยา เขตชุมชนเมืองใน อ.แม่สาย เป็นพื้นที่ดอน เกิดจากดินที่ไหลทับถมมาตั้งแต่ในอดีต เป็นพื้นที่ที่อยู่ติดตีนเขาสูง มีน้ำและตะกอนที่ถูกกัดเซาะไหลออกมาตรงปากของร่องเขา และแผ่ออกเป็นรูปพัด ไม่ใช่เป็นพื้นที่ลุ่มต่ำทั่วไป

หากมองกระบวนการเปลี่ยนแปลงเปลือกโลก ภูเขาจะถูกกัดเซาะ ทำให้ดินไหลมาตามแรงโน้มถ่วงลงมาพื้นที่ราบ ซึ่งเป็นเรื่องธรรมชาติที่สุดท้ายแล้ว ภูเขาอาจทลายลงเป็นที่ราบในที่สุด ส่วนพื้นที่ดอนสูงเกิดจากกระบวนการไหลของตะกอนเป็นที่สูง เช่น หมู่บ้านดอยช้าง

ผมขอเอาข้อมูลเก่าที่ผมและลูกศิษย์เคยไปสำรวจสภาพชั้นดินและน้ำใต้ดินในพื้นที่ อ.แม่สายมาดูในรายละเอียด เห็นได้ชัดว่าบริเวณพื้นที่ด้านและชุมชนแม่สาย เป็นพื้นที่ที่มีระดับพื้นดินสูงกว่าในด้านฝั่งตะวันออก มีระดับน้ำใต้ดินที่ขึ้นลงตามมีอิทธิพลมาจากภูเขา ลักษณะเป็น Terrace deposits (พื้นที่สีเหลืองเข้ม) เป็นส่วนหนึ่งของดินตะกอนรูปพัด

ระดับพื้นดินที่สูงนี้เกิดจากการทับถมของดินตะกอนที่ไหลลงมาจากภูเขานำพามาโดยลำน้ำ และมาเป็นช่วง ๆ โดยมีอายุตะกอนไม่น่าต่ำกว่า 10,000 ปี (Holocene period) ดังนั้นตะกอนเหล่านี้ถูกทับถมสะสมมาก่อนที่มนุษย์จะเข้าไปอยู่อาศัย และก็จะลงมาทับถมต่อไป

ภัยพิบัติที่เกิดขึ้นแยกเป็น 2 ประเด็น คือ 1.เกิดจากคนไปอาศัยอยู่ในพื้นที่เสี่ยงอันตรายหรือไม่ 2.เมื่ออยู่ในพื้นที่เสี่ยงภัยพื้นที่ล่อแหลม คนที่เข้าไปอยู่มีการจัดการที่เข้มแข็งหรือเปราะบาง เช่น ไม่ควรไปสร้างอาคารพื้นที่ดินเขาและบนภูเขา

หากเปรียบเทียบแม่สาย และภูเก็ต เป็นลักษณะคล้ายกัน คือมีผู้ได้รับผลกระทบคือผู้ที่อยู่บริเวณดินเขา เพียงแต่พื้นที่รับน้ำที่ภูเก็ตเป็นพื้นที่เลี้ยว ๆ เล็ก ในขณะที่ อ.แม่สาย เปรียบเสมือนเป็นโถงใหญ่ ที่หลายคนบอกว่าเหตุการณ์ครั้งนี้เกิดจากมนุษย์ที่มีการตัดไม้ทำลายป่า ผมไม่ทราบ ต้องไปเก็บข้อมูล แต่มีการไปสร้างสิ่งกีดขวางทางน้ำ มีน้ำท่วมบ่อย

สำหรับแนวทางออกในการแก้ปัญหาพื้นที่เสี่ยง พื้นที่ล่อแหลม เพื่อลดความเสี่ยง แบ่งเป็นแผนระยะสั้น กลาง และยาว ในส่วนแผนระยะสั้น “การชັกซ่อม” ต่อไปจะต้องมีเจ้าหน้าที่ท้องถิ่นและส่วนกลางลงไปช่วยทำกระบวนการ โดยตอบคำถาม 3 ข้อให้ได้ 1.When ทุโก เมื่อไหร่จะหนี 2.How ทุไป จะไปอย่างไร 3.Where ไปที่ไหน โดยรัฐจะต้องจริงจัง มุ่งงบประมาณให้การซ่อม หรืออาจมีงบประมาณให้กับอาสาสมัคร และประชาชนต้องให้ความร่วมมืออย่างจริงจัง ทั้งหมดนี้เป็นกระบวนการที่สามารถทำได้เลย ควรเปลี่ยนวิธีการสั่งการจากวิธี Top-down หรือ แนวการคิดแบบเสื้อโหล ให้เป็นการคิดแบบ Bottom up เพื่อให้ด้านบนตอบสนอง

แผนระยะกลาง “การทำโครงสร้างป้องกัน” เป็นแผนของหน่วยงานต่าง ๆ ที่ต้องเข้าไปดำเนินการ เช่น การทำฝาย ทำกำแพงเสริมเหล็ก ซะลอมวลดินที่จะไหลมาจากภูเขา เป็นการลดความเสี่ยง ฯลฯ

ส่วนแผนระยะยาว “การย้ายเมือง อำเภอแม่สาย มีความจำเป็นต้องย้ายชุมชนออกไป แม้เป็นเรื่องที่ต้องใช้ระยะเวลาอีกหลายปีก็ตาม แต่ต้องทำ เนื่องจากเป็นพื้นที่เสี่ยงและล่อแหลม โดยต้องมีการจัดทำผังเมืองเศรษฐกิจรองรับ และสร้างกระบวนการทางเศรษฐศาสตร์ในแง่ธุรกิจเพื่อสร้างความเป็นธรรมให้กับผู้ประกอบการ ซึ่งสามารถจัดทำได้ที่

ที่ผ่านมาตัวอย่างให้เห็นการย้ายเมืองจากกรณีดินถล่ม เช่น ปี 2561 บ้านห้วยขาบ อ.บ่อเกลือ จ.น่าน นายอำเภอสั่งย้ายหมู่บ้านบริเวณดินเขากว่า 100 ครัวเรือน และปี 2549 ต.แม่พูล อ.ลับแล จ.อุตรดิตถ์ พื้นที่เปราะบางมีคนอาศัยอยู่น้อย ควรทำแผนย้ายตลาดชุมชน โดยวางผังเมืองให้ดี



PPS ร่วมแถลงข่าวพร้อมเป็นองค์กรเอกชนในการสนับสนุน“โครงการซื้อขายแลกเปลี่ยนคาร์บอนเครดิตป่าชุมชนสู่การจัดการป่าไม้อย่างยั่งยืน”



ดร.พงศ์ธร ธาราไชย ประธานเจ้าหน้าที่บริหาร บริษัท โพรเจค แพลนนิ่ง เซอร์วิส จำกัด (มหาชน) (PPS) ร่วมถ่ายภาพกับนายจตุพร บุรุษพัฒน์ ปลัดกระทรวงทรัพยากรธรรมชาติและสิ่งแวดล้อม (กลาง) ประธานเปิดงาน และนายสุรชัย อจลบุญ อธิบดีกรมป่าไม้ พร้อมแขกผู้มีเกียรติในงาน แถลงข่าวโครงการ “ซื้อขายแลกเปลี่ยนคาร์บอนเครดิตป่าชุมชน สู่การจัดการป่าไม้อย่างยั่งยืน” ในฐานะ PPS เป็นผู้แทนเข้าร่วมสนับสนุนโครงการซื้อขายคาร์บอนเครดิตจากป่าชุมชนสู่ตลาดคาร์บอนเครดิตที่สามารถนำไปชดเชยการปล่อยก๊าซเรือนกระจก และร่วมแสดงความยินดีถึงความสำเร็จของการจัดการป่าชุมชนบ้านโค้งตาบาง จ.เพชรบุรี สู่ตลาดคาร์บอนเครดิตเป็นป่าชุมชนแห่งแรกของประเทศไทย ณ ห้องประชุมอารีย์สัมพันธ์ กรมการเปลี่ยนแปลงสภาพภูมิอากาศและสิ่งแวดล้อม กทม.

อบก. ขึ้นทะเบียน Standard T-VER อีก 11 โครงการ



TGO จัดการประชุมคณะกรรมการองค์การบริหารจัดการก๊าซเรือนกระจก ครั้งที่ 11/2567

โดยมี นายพงษ์ภาณุ เศวตรุนทร์ ประธานกรรมการ TGO ร่วมกับผู้แทนปลัดกระทรวงทรัพยากรธรรมชาติและสิ่งแวดล้อม (อธิบดีกรมการเปลี่ยนแปลงสภาพภูมิอากาศและสิ่งแวดล้อม : สส.) เลขาธิการสำนักงานนโยบายและแผนทรัพยากรธรรมชาติและสิ่งแวดล้อม (สผ.) อธิบดีกรมพัฒนาพลังงานทดแทนและอนุรักษ์พลังงาน ผู้อำนวยการสำนักงานนโยบายและแผนการขนส่ง และจราจร พร้อมด้วยที่ปรึกษาคณะกรรมการฯ และคณะกรรมการผู้ทรงคุณวุฒิด้านต่างๆ ที่เกี่ยวข้อง

ที่ประชุมมีมติเห็นชอบขึ้นทะเบียนโครงการ Standard T-VER

จำนวน 11 โครงการ แบ่งเป็น ประเภทโครงการพลังงานหมุนเวียนหรือพลังงานที่ใช้ทดแทนเชื้อเพลิงฟอสซิล จำนวน 4 โครงการ ประเภทการจัดการน้ำเสียอุตสาหกรรม จำนวน 2 โครงการ และประเภทโครงการการลด ดูดซับ และการกักเก็บก๊าซเรือนกระจกจากภาคป่าไม้และการเกษตร จำนวน 5 โครงการ

ประกอบด้วย

1. โครงการผลิตไฟฟ้าจากพลังงานแสงอาทิตย์ อีซีตัน กรีน แพลทอรี เฟส 2 โดย บริษัท อีซีตัน กรุ๊ปจำกัด (มหาชน)
2. โครงการผลิตพลังงานไฟฟ้าจากพลังงานแสงอาทิตย์บนหลังคาอาคาร ขนาด 990.66 กิโลวัตต์ ของ บริษัท เม็กเท็ค แมนูแฟคเจอร์ริง คอร์ปอเรชั่น (ประเทศไทย) จำกัด จังหวัดพระนครศรีอยุธยา
3. โครงการติดตั้งระบบผลิตไฟฟ้าพลังงานแสงอาทิตย์บนหลังคา อาคารศูนย์บริหารทางพิเศษ โดย การทางพิเศษแห่งประเทศไทย

4. โครงการการเพิ่มสัดส่วนการใช้เชื้อเพลิงชีวมวลเพื่อทดแทนการใช้ถ่านหินสำหรับการผลิตพลังงานความร้อนในเครื่องกำเนิดไอน้ำ โดย บริษัท อุตสาหกรรมตราอุฐ จำกัด
5. โครงการผลิตพลังงานทดแทนจากน้ำกาส่า จังหวัดราชบุรี โดย บริษัท ไทยเบฟเวอเรจ เอ็นเนอร์ยี จำกัด
6. โครงการกักเก็บและใช้ประโยชน์ จากก๊าซมีเทน โดย บริษัท ลำปาง อะโกร จำกัด
7. โครงการป่าชุมชนจังหวัดยโสธร โดย กรมป่าไม้ และมูลนิธิแม่ฟ้าหลวงในพระบรมราชูปถัมภ์
8. โครงการปลูกป่าชายเลนเพื่อคาร์บอนเครดิต ในจังหวัดชุมพร สุราษฎร์ธานี และ นครศรีธรรมราช พื้นที่ 4,007.15 ไร่ โดยกรมทรัพยากรทางทะเลและชายฝั่ง และบริษัท ปตท.สำรวจ และผลิตปิโตรเลียม จำกัด (มหาชน)
9. โครงการปลูกป่าในบ้าน : พื้นที่นาร่องแสงลงพัน โดย บริษัท เจริญโภคภัณฑ์ โปรดัคส์ จำกัด
10. โครงการกักเก็บคาร์บอนในพื้นที่สวนป่าสักหวังมนตรี ของ บริษัท สยามพันธุ์ ู๊ด โปรดักท์ จำกัด อำเภอนามน จังหวัดกาฬสินธุ์
11. โครงการกักเก็บคาร์บอนในสวนยูคาลิปตัสไม้เศรษฐกิจโตเร็วของ บริษัท สยามพันธุ์ ู๊ด โปรดักท์ จำกัด อำเภอนามน จังหวัดกาฬสินธุ์

นายกฯ อึ้ง ยกกรม.ลุยช่วยผู้ประสบภัยน้ำท่วม ผุด 'ศปช.' วางกรอบทำงาน 30 วัน



27 ก.ย.2567 - เมื่อเวลา 14.00 น. น.ส.แพทองธาร ชินวัตร นายกรัฐมนตรี และคณะ ออกเดินทางจากท่าอากาศยานทหาร 2 กองบิน 6 (บน.6) ดอนเมือง กรุงเทพฯ ไปยังท่าอากาศยานแม่ฟ้าหลวง ตำบลบ้านดู่ อำเภอเมือง เชียงราย จังหวัดเชียงราย ในการเดินทางไปตรวจราชการ ณ จังหวัดเชียงราย และจังหวัดเชียงใหม่ ระหว่างวันที่ 27 - 28 ก.ย.

โดยเวลา 16.20 น. นายกฯ เดินทางถึงจังหวัดเชียงราย เป็นประธานการประชุมบูรณาการแผนฟื้นฟูและเยียวยาผู้ได้รับผลกระทบหลังจากเหตุการณ์อุทกภัยในพื้นที่จังหวัดเชียงราย และพื้นที่ที่ได้รับผลกระทบอุทกภัยในพื้นที่จังหวัดภาคเหนือ ที่ห้องประชุมท่าอากาศยานแม่ฟ้าหลวง

โดยมี นายภูมิธรรม เวชยชัย รองนายกรัฐมนตรีและรมว.กลาโหม นายอนุทิน ชาญวีรกูล รองนายกรัฐมนตรีและรมว.มหาดไทย นายสุริยะ จึงรุ่งเรืองกิจ รองนายกรัฐมนตรีและรมว.คมนาคม นายประเสริฐ จันทรรวงทอง รองนายกรัฐมนตรีและรมว.ดิจิทัลเพื่อเศรษฐกิจและสังคม นายพิชัย นริพทะพันธุ์ รมว.พาณิชย์ น.ส.ธีรรัตน์ สำเร็จวาณิชย์ รมช.มหาดไทย นายเดชอิศม์ ขาวทอง รมช.สาธารณสุข นางมนพร เจริญศรี รมช.คมนาคม พล.อ.ณัฐพล นาคพาณิชย์ รมช.กลาโหม และหน่วยงานเกี่ยวข้องเข้าร่วม

รวมถึงมีผู้ว่าราชการจังหวัดที่เกี่ยวข้อง วิดีโอคอนเฟอเรนซ์และรายงานสถานการณ์ ได้แก่ ผู้ว่าราชการจังหวัดพะเยา จังหวัดสุโขทัย จังหวัดหนองคาย จังหวัดเชียงใหม่ และจังหวัดเชียงราย

นายกฯ กล่าวช่วงต้นการประชุมว่า ที่ผ่านมาได้มีการติดตามข้อมูลจากศูนย์ปฏิบัติการช่วยเหลือผู้ประสบอุทกภัย วาตภัย และดินโคลนถล่ม (ศปช.) ทั้งในเรื่องน้ำท่วมและดินโคลนถล่ม ที่มีปัญหาอยู่ต่อเนื่อง และมีการสั่งการกับผู้ที่เกี่ยวข้อง เพื่อที่จะให้เข้ามาช่วยเหลือประชาชนโดยเร็วที่สุด รวมไปถึงการเยียวยาฟื้นฟูและสาธารณสุขต่างๆ ที่ต้องตามมา โดยมีการรับบริจาคเงิน และสิ่งของต่างๆ จากทางภาครัฐและเอกชน รวมไปถึงภาคประชาชน ต้องขอบคุณทุกภาคส่วนที่ช่วยเหลือประชาชนกันอย่างเต็มความสามารถ ไม่ว่าจะขอความช่วยเหลือไปทางไหนก็ตาม ก็ได้รับการตอบรับเป็นอย่างดี ทั้งการปกครอง มั่นคง และอาสาสมัครทั่วประเทศ

นายกฯ กล่าวว่าตนมาในฐานะเป็นตัวแทนของรัฐบาลมาตรวจราชการและประชุมพื้นที่ในจังหวัดเชียงราย โดยในช่วงเย็นนี้วันเดียวกันนี้ จะไปให้กำลังใจและไปแก้ไขปัญหในพื้นที่อำเภอเมือง จังหวัดเชียงราย เพื่อนำเสนอในวันที่ 28 ก.ย. ที่ตนจะลงพื้นที่ อำเภอแม่สาย และไปต่อที่จังหวัดเชียงใหม่ เท่าที่ได้คุยกันก่อนหน้านี้และตามที่ประชุมรัฐบาลเข้าใจถึงความเดือดร้อนของประชาชน เป็นอย่างดีไม่ว่าจะเป็นอิทธิพลของน้ำที่เข้ามาในพื้นที่จังหวัดเชียงราย ที่ค่อนข้างหนักอย่างดินโคลนถล่ม เป็นสิ่งที่ประชาชนได้รับความลำบาก

นายกฯ กล่าวว่า รัฐบาลได้มอบให้กระทรวงมหาดไทย เร่งรัดการจ่ายค่าเยียวยาให้กับประชาชนที่ได้รับผลกระทบ โดยเร็วที่สุด ซึ่งได้รับรายงานว่าประชาชนได้รับเงินเยียวยาไปแล้วกว่า 3,000 ครอบครัว และหลังจากนี้จะค่อยๆ พิจารณาตามความเหมาะสม และมีอีกหลายครอบครัวที่ได้รับผลกระทบ ซึ่งกำลังรอการตรวจสอบใช้เวลาไม่น้อยกว่า 24 ชั่วโมง ตนขอชื่นชม ส่วนพื้นที่ที่ดินโคลนติดค้างในบ้านเรือนได้มีการระดมสรรพกำลังจากทุกภาคส่วน แบ่งโซนความรับผิดชอบเพื่อความทั่วถึงและชัดเจนว่าส่วนใดได้รับการดูแลไปแล้วบ้าง แล้วมอบหมายให้กรมป้องกันและบรรเทาสาธารณภัย (ปภ.) กระทรวงมหาดไทย และผู้ว่าราชการจังหวัดเชียงรายเป็นผู้ขับเคลื่อนในการแก้ไขปัญหาให้แล้วเสร็จ และขอให้ส่วนราชการอื่นๆ สนับสนุนเครื่องจักรเครื่องมือ อัตราค่าจ้าง เพื่อแก้ไขปัญหาอย่างเต็มกำลัง

นายกฯ กล่าวว่า ขอขอบคุณทางกรุงเทพฯ ที่ส่งเครื่องจักรขนาดใหญ่ ในการช่วยเหลือกำจัดดิน ขณะที่กระทรวงการคลังเตรียมเงินกู้ดอกเบี่ยต่ำ (soft loan) สำหรับเรื่องการฟื้นฟูกิจการ และซ่อมแซมที่อยู่อาศัย รวมวงเงิน 50,000 ล้านบาท โดยมีเป้าหมายกลุ่ม Micro SME ขึ้นไป รวมไปถึงบุคคลธรรมดา กระทรวงพาณิชย์ได้มีการเตรียมอุปกรณ์ทำความสะอาดและซ่อมแซมให้กับผู้ประกอบการจำนวนมาก รวมถึงสินค้าธงฟ้าราคาประหยัด เพื่อให้ประชาชนสามารถซื้อสินค้าอุปโภคบริโภคที่จำเป็นได้ สำหรับประชาชนในพื้นที่จังหวัดอื่นๆ ที่ยังมีน้ำท่วม รัฐบาลมีความห่วงใยประชาชน รวมไปถึงผู้ว่าราชการจังหวัดร่วมประชุมในครั้งนี้ เพื่อสรุปสถานการณ์หาแนวทางเยียวยาฟื้นฟูต่อไป

ภายหลังการประชุมนายกฯ สั่งการว่า จากสถานการณ์น้ำท่วมที่ภาคเหนือในปัจจุบัน ที่แม้จะมีการคลี่คลายไปบ้างแล้ว แต่ยังคงการบริหารจัดการอย่างเป็นระบบและใกล้ชิดมากขึ้น และยังคงมีการเตรียมความพร้อมรับมือสถานการณ์ที่จะเกิดขึ้นในอนาคต รวมถึงฟื้นฟูพื้นที่ที่ได้รับผลกระทบ

และต้องขอขอบคุณผู้ว่าราชการจังหวัดทุกจังหวัด และเจ้าหน้าที่ทุกคน อาสาสมัคร พี่น้องประชาชนที่ช่วยแก้ไขปัญหาสถานการณ์น้ำท่วมในแต่ละพื้นที่ และขอฝากกำลังใจไปยังพี่น้องชาวหนองคายด้วย

นายกฯ กล่าวว่า ขอให้จัดตั้ง ศปช. ปฏิบัติการส่วนหน้า เพื่อเป็นศูนย์สั่งการและประสานงานกับผู้เกี่ยวข้องทั้งหมด โดยให้ น.ส.ธีรรัตน์ เป็นประธาน และ พล.อ.ณัฐพล เป็นที่ปรึกษา ให้นายจิรายุ ห่วงทรัพย์ ที่ปรึกษาของนายกรัฐมนตรี เป็นโฆษก ให้ประจำที่หน้างานเป็นเวลาอย่างน้อย 30 วัน เพื่อที่จะได้รู้ว่าเรามีส่วนกลางอยู่ตรงนี้ ช่วยเหลือประชาชนได้ทันทั่วถึงจนกว่าสถานการณ์จะคลี่คลาย โดยให้มีการระดมพลผ่านทางกระทรวงกลาโหม และกระทรวงยุติธรรม ร่วมกับอาสาสมัครและหน่วยงานเอกชนต่างๆ



ปลัด มท.-ดร.วันดี ปลุก “ต้นพลองใหญ่-ต้นรวงผึ้ง” สนองพระราชดำริสร้างความยั่งยืนให้กับโลก



ปลัดแห่ง - ดร.วันดี นำคณะผู้บริหาร มท. - แม่บ้าน มท. ร่วมปลุก “ต้นพลองใหญ่” และ “ต้นรวงผึ้ง” ร่วมสนองพระราชดำริด้านการอนุรักษ์และฟื้นฟูทรัพยากรป่าไม้ สร้างความยั่งยืนให้กับโลกใบเดียวนี้ พร้อมทั้งเชิญชวนประชาชนร่วมเข้าเฝ้ารับเสด็จฯ สมเด็จพระกนิษฐาธิราชเจ้า กรมสมเด็จพระเทพรัตนราชสุดาฯ สยามบรมราชกุมารี เสด็จพระราชดำเนินไปทรงปลุก “ต้นแก้ว” สัญลักษณ์ของสมาคมแม่บ้านมหาดไทย 29 ก.ย. นี้

วันที่ 28 กันยายน 2567 ที่สวนลานอเนกประสงค์ อาคารศาลาว่าการกระทรวงมหาดไทย นายสุทธิพงษ์ จุลเจริญ ปลัดกระทรวงมหาดไทย พร้อมด้วย ดร.วันดี กุญชรยาคง จุลเจริญ นายกสมาคมแม่บ้านมหาดไทย นำคณะผู้บริหารระดับสูงของกระทรวงมหาดไทย และอุปนายกสมาคมแม่บ้านมหาดไทย ร่วมปลุก “ต้นพลองใหญ่” ที่ได้รับพระราชทานในโอกาสเข้าเฝ้าทูลละอองพระบาทสมเด็จพระกนิษฐาธิราชเจ้า กรมสมเด็จพระเทพรัตนราชสุดาฯ สยามบรมราชกุมารี ในงาน “สี่สรรพคุณไม้ เทิดไถ้บรมราชินีนาถ ประจำปี 2567” เมื่อวันที่ 10 สิงหาคม 2567 ซึ่งเป็นพันธุ์ไม้ทรงโปรดของสมเด็จพระนางเจ้าสิริกิติ์ พระบรมราชินีนาถ พระบรมราชชนนีพันปีหลวง ที่มีสรรพคุณ เนื้อไม้และรากใช้ฝนหรือต้มเป็นยาแก้ไข้ แก้ไข้ผัด ไข้หัด เป็นยาถอนพิษผัดสำแดง ดับพิษร้อน และดับพิษภายในต่างๆ ใบใช้เป็นยาแก้ไฟไหม้น้ำร้อนลวก ไม่ทำให้เกิดแผลเป็น และช่วยดับพิษปวดแสบปวดร้อน ซึ่งจะได้เชิญไปปลูกที่กระทรวงมหาดไทย เพื่อความเป็นสิริมงคล และสำนึกในพระมหากรุณาธิคุณ



โดยในกิจกรรมครั้งนี้ มีคณะผู้บริหารระดับสูงของกระทรวงมหาดไทยร่วมงาน อาทิ นายเชษฐา โมสิกรัตน์ รองปลัดกระทรวงมหาดไทยด้านบริหาร นายราชันย์ ชุ่นหัว รองปลัดกระทรวงมหาดไทย หัวหน้ากลุ่มภารกิจด้านพัฒนาชุมชนและส่งเสริมการปกครองท้องถิ่น นายพงศ์รัตน์ ภิรมย์รัตน์ อธิบดีกรมโยธาธิการและผังเมือง นายจจร ศรีชวโนทัย อธิบดีกรมส่งเสริมการปกครองท้องถิ่น นายบรรจบ จันทร์รัตน์ รองอธิบดีกรมการปกครอง นายวิฑูรย์ นวลนุกูล รองอธิบดีกรมการพัฒนาชุมชน นายเอียรชัช ชูจิตติวิบูลย์ รองอธิบดีกรมป้องกันและบรรเทาสาธารณภัย นางวรสุดา รัตนสุคนธ์ ผู้ช่วยปลัดกระทรวงมหาดไทย และคณะอุปนายกสมาคมแม่บ้านมหาดไทย ได้แก่ นางปวีณรีศา เกิดสม นางจิราภรณ์ โมสิกรัตน์ นางนงลักษณ์ ชุ่นหัว นางศลิษา ภิรมย์รัตน์ นางจิรวรรณ เพ็ญพาส นางอรจิรา ศิริมงคล พร้อมคณะผู้บริหารสำนักงานปลัดกระทรวงมหาดไทย ข้าราชการ และเจ้าหน้าที่ ร่วมกิจกรรมด้วยความพร้อมเพรียง

นอกจากนี้ นายสุทธิพงษ์ จุลเจริญ ปลัดกระทรวงมหาดไทย พร้อมด้วย ดร.วันดี กุญชรยาคง จุลเจริญ นายกสมาคมแม่บ้านมหาดไทย ยังได้ร่วมปลูก “ต้นรวงผึ้ง” ซึ่งเป็นพันธุ์ไม้ที่ได้รับมอบจากนายกรัฐมนตรี ในงาน “72 ล้านต้น พลิกฟื้นผืนป่า เฉลิมพระเกียรติพระบาทสมเด็จพระเจ้าอยู่หัว เนื่องในโอกาสพระราชพิธีมหามงคลเฉลิมพระชนมพรรษา 6 รอบ 28 กรกฎาคม 2567” เพื่อเป็นการร่วมแรงร่วมใจปลูกต้นไม้ พร้อมทั้งบำรุงรักษาต้นไม้ให้เจริญเติบโตงอกงาม อันเป็นการสนองพระราชดำริด้านการอนุรักษ์และฟื้นฟูทรัพยากรป่าไม้ ซึ่งทำให้เกิดความภาคภูมิใจที่ได้มีส่วนร่วมในการถวายความจงรักภักดีแด่พระบาทสมเด็จพระเจ้าอยู่หัว นอกจากนี้ยังเป็นการสร้างความตระหนักรู้ให้แก่ประชาชนทั่วประเทศได้เห็นความสำคัญของการอนุรักษ์และฟื้นฟูทรัพยากรป่าไม้ รวมทั้งช่วยเพิ่มพื้นที่สีเขียวลดผลกระทบจากการเปลี่ยนแปลงสภาพภูมิอากาศ ลดมลภาวะอากาศเป็นพิษจากฝุ่นและหมอกควันได้อีกด้วย

นายสุทธิพงษ์ กล่าวว่า กระทรวงมหาดไทย น้อมสำนึกในพระมหากรุณาธิคุณของพระบาทสมเด็จพระเจ้าอยู่หัว ที่พระองค์ได้ทรงเป็นผู้นำในการน้อมนำพระราชปณิธานของพระบาทสมเด็จพระบรมชนกาธิเบศร มหาภูมิพลอดุลยเดชมหาราช บรมนาถบพิตร และสมเด็จพระนางเจ้าสิริกิติ์ พระบรมราชินีนาถ พระบรมราชชนนีพันปีหลวง ดังพระปฐมบรมราชโองการ “เราจะสืบสาน รักษา และต่อยอด และครองแผ่นดินโดยธรรม เพื่อประโยชน์สุขแห่งอาณาราษฎรตลอดไป” และพระราชดำรัส ที่พระราชทานเมื่อวันที่ 30 มิถุนายน 2563 ความว่า “ประเทศชาติมั่นคง ประชาชนมีความสุข แก้ไขในสิ่งผิด สืบสานในพระราชปณิธาน ภายใต้ปรัชญาของเศรษฐกิจพอเพียง” โดยเฉพาะอย่างยิ่งพระราชดำริด้านการอนุรักษ์และฟื้นฟูทรัพยากรป่าไม้ ดังทฤษฎีการพัฒนาฟื้นฟูป่าไม้ อันเนื่องมาจากพระราชดำริพระบาทสมเด็จพระบรมชนกาธิเบศร มหาภูมิพลอดุลยเดชมหาราช บรมนาถบพิตร ที่ทรงเน้นย้ำถึงการสร้างความตระหนักรู้ให้มีความรักป่าไม้ด้วยจิตสำนึกร่วมกัน (Awareness and Sharing Participation) มากกว่าวิธีการใช้อำนาจบังคับ รวมถึงพระราชดำรัสของสมเด็จพระนางเจ้าสิริกิติ์ พระบรมราชินีนาถ พระบรมราชชนนีพันปีหลวง ที่ทรงตรัสว่า “พระเจ้าอยู่หัวเป็นน้ำ ฉันทจะเป็นป่า ป่าที่ถวายความจงรักภักดีต่อน้ำพระเจ้าอยู่หัวสร้างอ่างเก็บน้ำ ฉันทจะสร้างป่า” ทั้งนี้ กระทรวงมหาดไทย ได้รับพระมหากรุณาธิคุณจากสมเด็จพระกนิษฐาธิราชเจ้า กรมสมเด็จพระเทพรัตนราชสุดาฯ สยามบรมราชกุมารี เสด็จพระราชดำเนินไปเป็นองค์ประธานเปิดงาน “สี่สรวงพรณไม้ เติบโตบรมราชินีนาถ ประจำปี 2567” เมื่อวันที่ 10 สิงหาคม 2567 พร้อมทั้งพระราชทาน “ต้นพลองใหญ่” โดยเมื่อตนได้รับพระราชทานในครั้งนี้ จึงมีความตั้งใจที่จะได้เชิญ

ต้นไม้พระราชทานดังกล่าวมาปลูกไว้ ณ สวนลานอเนกประสงค์ อาคารศาลาว่าการกระทรวงมหาดไทย เพื่อร่วมเป็นส่วนหนึ่งในการ Change for Good ด้วยการสร้างสรรค์สิ่งที่ดีที่เป็นรูปธรรมชัดเจนของการแสดงออกซึ่งการเป็นผู้ทำประโยชน์ให้กับโลกใบเดียวนี้

นายสุทธิพงษ์ กล่าวเพิ่มเติมว่า กระทรวงมหาดไทยขอเชิญชวนพี่น้องประชาชนและภาคีเครือข่ายร่วมเข้าเฝ้าทูลละอองพระบาทในโอกาสที่ สมเด็จพระกนิษฐาธิราชเจ้า กรมสมเด็จพระเทพรัตนราชสุดาฯ สยามบรมราชกุมารี จะเสด็จพระราชดำเนินไปทรงปลูก “ต้นแก้ว” สัญลักษณ์ของสมาคมแม่บ้านมหาดไทย ในวันอาทิตย์ที่ 29 กันยายน 2567 ตั้งแต่เวลา 17.15 น. ณ สวนลานอเนกประสงค์ อาคารศาลาว่าการกระทรวงมหาดไทย ด้วยความจงรักภักดีอย่างพร้อมเพรียงกัน