

สรุปข่าวประจำวันที่ ๕ มีนาคม ๒๕๖๗

สื่อสิ่งพิมพ์

- คอลัมน์ เดลินิวส์ก่อนขึ้นแท่น: เขียมจนท.ดับไฟป่า (เดลินิวส์ ๖ มี.ค. ๒๕๖๗ กรอบบ่าย หน้า ๑๔)
- หย่าศึก'สปก.เขาใหญ่' (เดลินิวส์ ๕ มี.ค. ๒๕๖๗ หน้า ๑)
- คอลัมน์ ป้อมพระอาทิตย์: ป่าไม้ไทยใกล้เป็นป่าม้วย (ผู้จัดการรายวัน ๓๖๐ องศา ๕ มี.ค. ๒๕๖๗ หน้า ๑)
- นายกษัยใช้แผนที่ทหาร ๒ ปลัดหย่าศึก'สปก.-ป่า' (ข่าวสด ๕ มี.ค. ๒๕๖๗ หน้า ๑)
- ๒กระทรวงถกสปก.จ่อใช้วันแม่ปเขาใหญ่ (ไทยรัฐ ๕ มี.ค. ๒๕๖๗ หน้า ๑)
- ส่งเรื่องปช.ซีมูล แจงจับ'ชัยวัฒน์' (ข่าวสด ๖ มี.ค. ๒๕๖๗ กรอบบ่าย หน้า ๑)
- 'ทส.-เกษตรฯ'สงบศึก (เดลินิวส์ ฉบับวันที่ ๖ มี.ค. ๒๕๖๗ กรอบบ่าย หน้า ๑)
- สนค.เตือนผู้ผลิต-ส่งออกไทย รับมือ EU แบนสินค้าตัดไม้ทำลายป่า (แนวหน้า ๕ มี.ค. ๒๕๖๗ หน้า ๗)
- อียูจ่อแบนสินค้าเข้าช่วยทำลายป่า เตือนผู้ส่งออกทุกกลุ่มปรับตัวด่วน (มติชน ฉบับวันที่ ๖ มี.ค. ๒๕๖๗ กรอบบ่าย หน้า ๔)
- ปศุสัตว์ลุยตรวจปางช้าง'เดวิด' (ข่าวสด ๖ มี.ค. ๒๕๖๗ กรอบบ่าย หน้า ๑๒)
- ตะเพิดฝรั่งเตะหมอบ๑๓มี.ค.วิชาหมด-ปางช้างส่อฟอกเงิน (เดลินิวส์ ๕ มี.ค. ๒๕๖๗ หน้า ๑)
- ล่ามือฆ่า-เผา'หลวงปู่พูน' (ข่าวสด ๖ มี.ค. ๒๕๖๗ กรอบบ่าย หน้า ๑)
- ทรามาสนั่น! หลังชื้ออธิบดีกรมป่าไม้โผล่ บนผ้าห่มองค์พระธาตุลำปางหลวง (ผู้จัดการรายวัน ๓๖๐ องศา ๕ มี.ค. ๒๕๖๗ หน้า ๑๑)

สื่อออนไลน์

- รุดเขียมเจ้าหน้าที่ดับไฟป่า เส้นเลือดในสมองแตกขณะปฏิบัติหน้าที่ (๓Plus News ๔ มี.ค.๒๕๖๗) <https://ch3plus.com/news/social/morning/389815>
- แม่ฮ้องสอนระอุ ! เจ้าหน้าที่เร่งดับไฟป่า จนเส้นเลือดในสมองแตก หามส่งโรงพยาบาล (๓Plus News ๔ มี.ค.๒๕๖๗) <https://ch3plus.com/news/social/ch3onlinenews/389832>
- เจ้าหน้าที่หน่วยป้องกันรักษาป่าที่ มส.๕ แม่สะเรียง เกิดเส้นเลือดในสมองแตก ขณะปฏิบัติหน้าที่ดับไฟป่า (สยามรัฐ ๔ มี.ค.๒๕๖๗) <https://siamrath.co.th/n/518893>
- เจ้าหน้าที่หน่วยป้องกันรักษาป่า แม่สะเรียง เร่งดับไฟป่า จนเส้นเลือดในสมองแตก (AMARIN ๓๔HD ๔ มี.ค.๒๕๖๗) <https://www.amarintv.com/news/detail/208815>
- เจ้าหน้าที่เร่งดับไฟป่า จนเส้นเลือดในสมองแตก! สถานการณ์ไฟป่ายังน่าหวง (PPTV ๓๖HD ๔ มี.ค.๒๕๖๗) <https://www.pptvhd36.com/news/%E0%B8%AA%E0%B8%B1%E0%B8%87%E0%B8%84%E0%B8%A1/218549>
- เส้นเลือดสมองแตกขณะดับไฟป่าแม่ฮ้องสอน (สำนักข่าวไทย ๔ มี.ค.๒๕๖๗) <https://tna.mcot.net/region-1329628>
- สลด เจ้าหน้าที่ วูบขณะดับไฟป่า แม่สะเรียง เส้นเลือดในสมองแตก ยังนอนไอซียู (ข่าวสด ๔ มี.ค.๒๕๖๗) https://www.khaosod.co.th/around-thailand/news_8123171

- จนท.เร่งดับไฟป่า เกิดเส้นเลือดในสมองแตกขณะปฏิบัติหน้าที่ (เชียงใหม่นิวส์ ๔ มี.ค.๒๕๖๗)
<https://www.chiangmainews.co.th/social/3253305/>
- หามส่ง ๒ จนท.ดับไฟป่า ฮีทสโตรก-เส้นเลือดสมองแตก อีก ๑ ตาย (ไทยพีบีเอส ๔ มี.ค.๒๕๖๗) <https://www.thaipbs.or.th/news/content/๓๓๓๗๐๑>
- ระทึกกลางป่า! จนท.ดับไฟป่าแม่สะเรียงเร่งดับไฟจนเส้นเลือดในสมองแตก (แนวหน้า ๔ มี.ค.๒๕๖๗) <https://www.naewna.com/local/790973>
- ‘ทส.-เกษตรฯ’ สงบศึกพิพาท ส.ป.ก. ตั้งคณะรวม ๙ หน่วยงาน ชง อนุวัณแม่พื้ซ้ขาด (เดลินิวส์ ๔ มี.ค.๖๗) <https://www.dailynews.co.th/news/3229226/>
- เลขาส.ป.ก.ชี้ ๒ กระทรวงเข้าใจกันแล้ว ที่ผ่านมาช่างหัวมัน บอก ชัยวัฒน์น้กก่อนุรักษ์ ส่วนตัวเองมีหน้าที่หาที่ดินให้คน (มติชน ๔ มี.ค.๒๕๖๗) https://www.matichon.co.th/politics/news_4453862
- หย่าศึก! ๒ กระทรวง รอ One Map เสร็จสิ้น ค่อยว่ากันใหม่ (อีจัน ๔ มี.ค.๒๕๖๗)
<https://www.ejan.co/environment/g0jb1n45nkb>
- ๒ กระทรวงถกสปก. จ่อใช้วันแม่ไปเขาใหญ่ ชี้ข้อพิพาทที่ดินทำกิน (ไทยรัฐ ๕ มี.ค.๒๕๖๗)
<https://www.thairath.co.th/news/local/northeast/2767967>
- ทส.- กษ. ร่วมตรวจแนวเขตทั่วประเทศ พื้นที่ทับซ้อนสง One Map ชี้ขาด (สำนักข่าวไทย ๔ มี.ค.๒๕๖๗) <https://tna.mcot.net/agriculture-1329495>
- ‘เศรษฐา’ ระบุใช้แผนที่ทหารพิสูจน์ หลัง ส.ป.ก. แจ้งจับ ‘ชัยวัฒน์’ (Workpoint today ๔ มี.ค.๖๗)
https://workpointtoday.com/politics-srettha-2/#google_vignette
- แสบปีเอนดิ่ง? ปมออก ส.ป.ก.ทับซ้อน ป่าอุทยานฯ (AMARIN ๓๔HD ๔ มี.ค.๒๕๖๗)
<https://www.amarintv.com/news/detail/208781>
- กมธ.ที่ดินฯ ตรวจพื้นที่พิพาทเขาใหญ่ เรียก ส.ป.ก. ส่งชื่อ ๕ คนได้สิทธิตรวจสอบ (เดลินิวส์ ๔ มี.ค.๒๕๖๗) <https://www.dailynews.co.th/news/3229566/>
- สนค.เตือนผู้ผลิต ผู้ส่งออกรับมือมาตรการอียู แบนสินค้าตัดไม้ทำลายป่า (ผู้จัดการออนไลน์ ๔ มี.ค.๒๕๖๗) <https://mgronline.com/business/detail/9670000019537>
- ไทยต้องพร้อมรับ EUDR เมื่อ อียู เตรียมแบนสินค้า เข้าข่ายทำลายป่า (มติชน 4 มี.ค.2567)
https://www.matichon.co.th/economy/news_4453814#google_vignette
- รู้ไหม ? อียูเตรียมแบนสินค้าเข้าข่ายทำลายป่า ไทยต้องพร้อมรับ EUDR (ประชาชาติธุรกิจ ๔ มี.ค.๒๕๖๗) <https://www.prachachat.net/economy/news-1514662>
- สนค.เตือนผู้ผลิต-ส่งออกไทย รับมือ EU แบนสินค้าตัดไม้ทำลายป่า (แนวหน้า ๕ มี.ค.๒๕๖๗) <https://www.naewna.com/business/791006>
- ฝรั่งเศสสละหมองานเข้า สส.ภูเก็ต นำ จนท.รัฐ ตรวจสอบปางช้าง เส้นทางการเงิน (ไทยรัฐ ๔ มี.ค.๒๕๖๗) <https://www.thairath.co.th/news/local/south/2767818>

- ลุยตรวจปางช้าง “ฝรั่งเตะหมอ” ส.ส.ภูเก็ตยื่นข้อมูลตรวจสอบเส้นทางการเงิน (ผู้จัดการออนไลน์ ๔ มี.ค.๒๕๖๗) <https://mgronline.com/south/detail/9670000019660>
- บานปลาย! ‘สส.ก้าวไกล’ ลุยตรวจปางช้าง ‘ฝรั่งเตะหมอ’ ที่ภูเก็ต หลังสงสัยรุกล้ำพื้นที่อุทยานฯ (เดลินิวส์ ๔ มี.ค.๒๕๖๗) <https://www.dailynews.co.th/news/3228918/>
- "ทนายอ้น"ยื่นหนังสือถึงนายกฯขอให้ตรวจสอบข้อเท็จจริงเกี่ยวกับฝรั่งทำร้ายหมอที่ภูเก็ต (สยามรัฐ ๔ มี.ค.๒๕๖๗) <https://siamrath.co.th/n/518829>
- (คลิป) ดรามาสั่น! หลังซื้ออธิบดีกรมป่าไม้ไพล่หราบนผ้าห่มองค์พระธาตุลำปางหลวง (ผู้จัดการออนไลน์ ๔ มี.ค.๒๕๖๗) <https://mgronline.com/local/detail/9670000019492>
- ดรามาสั่น ชื่อ “อธิบดีกรมป่าไม้” ไพล่หราบ ตัวใหญ่ บนผ้าห่มองค์พระธาตุลำปางหลวง (Top News ๕ มี.ค.๒๕๖๗) <https://www.topnews.co.th/news/912562>

เดลินิวส์ ก่อน ขึ้นแท่น

•เยี่ยมจนท.ดับไฟป่า

เมื่อ เวลา 12.00 น. วันที่ 4 มี.ค. นายเกษม คำมา ผู้อำนวยการสำนักจัดการทรัพยากรป่าไม้ที่ 1 สาขาแม่ฮ่องสอน และ นายสมจินต์ เนตรประดิษฐ์ ผู้อำนวยการสำนักป้องกันรักษาป่าและควบคุมไฟป่าเข้าเยี่ยม นายทวิศิลป์ กุณะ ตำแหน่งลูกจ้าง TOR ปฏิบัติงานที่หน่วยป้องกันรักษาป่าที่ มส. 5 แม่สะเรียง สจป.ที่ 1 สาขาแม่ฮ่องสอน ซึ่งได้เข้ารักษาตัวที่โรงพยาบาลประสาทเชียงใหม่ เนื่องจากเส้นเลือดในสมองแตก ระหว่างปฏิบัติงานดับไฟป่าในพื้นที่อำเภอแม่สะเรียง จังหวัดแม่ฮ่องสอน ซึ่งอาการตอนนี้ยังอยู่ในห้อง ICU ภาพรวมดีขึ้น ต้องอยู่ห้อง ICU ประมาณ 3 วัน และย้ายพักฟื้นต่อในห้องผู้ป่วยปกติ.

หย่าศึก'สปก.เขาใหญ่'

เกษตร-ทส.จับมือ ลงสัญญาเอ็มโอยู ตั้ง9หน่วยงานร่วม

“ทส.-เกษตรฯ” ลงนามเอ็มโอยู สงบศึกร่วม
แก้ข้อพิพาทที่ดิน ส.ป.ก. ทัพอทยานาเขาใหญ่ ตั้ง
คณะรวม 9 หน่วยงาน ชง อนุวัณแม่ปชั้ขาด ยัน
ประชาชนไม่ต้องวิตกโดนเพิกถอนที่ดิน ด้าน
“ชัยวัฒน์” ไม่หวั่นโดน ส.ป.ก. แจ้งความถอนหมุด
ลั่น หากไม่ผิดฟ้องกลับแน่ รวมทั้งคนบงการ งานนี้
ต้องมีคนผิด ขณะที่ “นายกฯ” ปล่อยเคลียร์กันเอง
ปม แจ้งจับกันวัน มงตึกนี้ **◆อ่านต่อหน้า 14**

สปก. □ ต่อจากหน้า 1
ไม่ใช่ปัญหาใหญ่ เป็นเรื่องละเอียดอ่อน
ต้องทำถูกต้องตามกฎหมาย

หลังจากเดลินิวส์เปิดโปงหมุด
ส.ป.ก.ปริศนาในพื้นที่อุทยานแห่งชาติเขา
ใหญ่ จ.นครราชสีมา กระทั่งถูกถามบาน
ปลายระหว่างกระทรวงทรัพยากรธรรมชาติและ
สิ่งแวดล้อม และกระทรวงเกษตร
และสหกรณ์ จนมีการแจ้งจับนายชัยวัฒน์
ลิ้มลิขิตอักษร ผอ.สำนักอุทยานแห่งชาติ
กรมอุทยานแห่งชาติ สัตว์ป่า และพันธุ์พืช
ที่ไปถอนหมุด ส.ป.ก. ในเขาใหญ่ออก
ตามที่เสนอข่าวให้ทราบนั้น

ความสืบหน้าต่อมาวันที่ 4 มี.ค. ที่
สนามบินสุวรรณภูมิ นายเศรษฐา ทวีสิน
นายกฯ และ รมว.คลัง เปิดเผยกรณี



▲สงบศึก...นายจตุพร บุรุษพัฒน์ ปลัดกระทรวงทรัพยากรและนายประยูร อินสกุล ปลัดกระทรวงเกษตรฯ
ประชุมการแก้ไขปัญหาพื้นที่ทับซ้อน โดยมีนายชัยวัฒน์ ลิ้มลิขิตอักษร ผอ.สำนักอุทยานฯ เข้าร่วมประชุม

นายวิณะโรจน์ ทรัพย์ส่งสุข เลขาธิการสำนักงานการปฏิรูปที่ดินเพื่อเกษตรกรรม (ส.ป.ก.) แจ้งจับนายชัยวัฒน์ ลิ่มลิขิต อักษร ผอ.สำนักอุทยานแห่งชาติกรมอุทยานแห่งชาติ สัตว์ป่า และพันธุ์พืช ว่า เรื่องนี้เดี่ยวเขาว่ากันไปเอง โดยนายจตุพร บุรุษพัฒน์ ปลัดกระทรวงทรัพยากรธรรมชาติและสิ่งแวดล้อม จะเรียกประชุมภายใน แต่วันนี้เอาเรื่องที่ดินทำกินเป็นที่ตั้ง เพราะเรื่องที่ดินทำกินของประชาชนถือเป็นเรื่องใหญ่ การที่ทำเรื่องพวกนี้ถือเป็นเรื่องละเอียดอ่อน ทั้งประเด็นเรื่องข้อกฎหมาย เรื่องพื้นที่ทับซ้อน แต่ชัดเจนว่าจะเอาเรื่องแผนที่ทหารอัตราส่วนเดียว กันคือ 1 ต่อ 4,000 เป็นมาตรฐาน

นายเศรษฐา กล่าวว่า ถ้าสืบทราบได้ชัดเจนว่าเป็นพื้นที่ป่าต้องปล่อยเป็นป่าไป ตนไม่เข้าไปก้าวก่ายอยู่แล้วเรื่องนี้แต่ขอให้มี ความชัดเจน ซึ่งตามที่ตนเคยเรียนไปว่าถ้าเราทำอะไรมันต้องมีหลักการ ถ้าเกิดไม่ทำอะไรเลยก็ไม่ผิด มันไม่มีการมาทะเลาะกัน การทะเลาะกันก็ดีมันถือเป็นการชำระล้างนโยบาย ด้วยว่าถ้าเกิด

เราทำตรงนี้ทำถูกต้องเราทำดี มันจะได้หลุดไปซะ ให้มีการสอบถามกันให้ชัดเจนดีกว่า หากนายชัยวัฒน์ไม่ชัดเจนขอให้สอบถามให้ชัดเจน เรื่องนี้ต้องทำกันไป ถ้ายังเป็นแบบนี้ประชาชนไม่มีสิทธิในที่ดินทำกิน เราต้องสู้กันต่อไป โดยเอาความต้องการของประชาชนเป็นที่ตั้ง

ต่อคำถามย้าว่าน่าจะจบศึกได้ใช่หรือไม่ นายกฯ ตอบว่า ไม่ได้มองเป็นปัญหาใหญ่ แต่ต้องถูกต้องตามกฎหมายที่ทำเนียบรัฐบาล นายจตุพร บุรุษพัฒน์ ปลัดกระทรวงทรัพยากรธรรมชาติและสิ่งแวดล้อม (ทส.) และนายประยูร อินสกุล ปลัดกระทรวงเกษตรและสหกรณ์ ร่วมกันเป็นประธานการประชุม การแก้ปัญหาพื้นที่ทับซ้อนแนวเขตระหว่างอุทยานแห่งชาติในพื้นที่ป่าอนุรักษ์ของกรมอุทยานแห่งชาติ สัตว์ป่า และพันธุ์พืช กระทรวงทรัพยากรฯ และเขตรักษาพันธุ์สัตว์ป่าของกรมป่าไม้ กับสำนักงานการปฏิรูปที่ดินเพื่อเกษตรกรรม(ส.ป.ก.) ที่ออกเอกสารสิทธิ ส.ป.ก.4-01 ในเขตป่า โดยมีนายอรรถพล เจริญชันษา

อธิบดีกรมอุทยานฯ, นายชัยวัฒน์ ลิ่มลิขิต อักษร ผอ.สำนักอุทยานแห่งชาติฯ, นายวิณะโรจน์ ทรัพย์ส่งสุข เลขาฯ ส.ป.ก., ว่าที่ ร.ต.พีรพล มั่นจิตต์ ผู้ช่วย ผอ.สำนักงานคณะกรรมการนโยบายที่ดินแห่งชาติ (สททช.), นายปกรณ์ นิลประพันธ์ เลขาฯ คณะกรรมการกฤษฎีกา, นายชนดล สุวักณะฤทธิ์ ที่ปรึกษา รวม.เกษตรฯ และฝ่ายกฎหมาย เข้าร่วมการประชุม

นายจตุพร แถลงว่า นับจากนี้ทั้ง 2 กระทรวง จะมีแนวทางการทำงานร่วมกัน ที่มีมาตรฐานและมีประสิทธิภาพ โดยจะมีการทำเอ็มโอยู (MOU) ร่วมกัน และเสนอต่อรัฐบาล เพื่อกำหนดเป็นมาตรการการทำงานร่วมกันในอนาคตต่อไปนี้การออกที่ดิน ส.ป.ก. ต้องมีคณะกรรมการ ประกอบด้วย 9 หน่วยงาน มาช่วยกันพิจารณารับรองแนวเขตร่วมกัน และเสนอต่อคณะดำเนินการนโยบายที่ดินแห่งชาติ (กทช.) ส่วนพื้นที่กันชนระหว่างอุทยาน เราต้องดูแลรักษาไว้ให้สัตว์ป่า

ด้านนายประยูร กล่าวว่า ในส่วนการทำงานของกระทรวงเกษตร หลังจาก

คณะกรรมการพัฒนาที่ดิน ได้รับที่ดินจากกระทรวงทรัพยากรฯ แล้ว ซึ่งทางคณะกรรมการมองว่าเรื่องของปัญหาที่ดิน ส.ป.ก.ครั้งนี้ เกิดจากการที่คณะกรรมการนโยบายที่ดินแห่งชาติ (คทช.) เช่น กรณีการทำวันแม่ปี ส่วนที่ 2 มีการเวนคืนที่ดินบางส่วน เช่น พื้นที่อุทยานแห่งชาติเขาแหลมหญ้า และการทำวันแม่ปี ส่วนที่ 3 เวนคืนที่ดินบางส่วน เช่น พื้นที่อุทยานแห่งชาติเขาใหญ่ จ.นครราชสีมา และ จ.ปราจีนบุรี ดังนั้นคณะกรรมการปรับปรุงแผนที่แนวเขตที่ดินของรัฐแบบบูรณาการมาตราส่วน 1:4000 (วันแม่ปี) และแก้ไขปัญหาแนวเขตที่ดินของรัฐ เร่งดำเนินการแก้ไขปัญหาพื้นที่ทับซ้อน บริเวณอุทยานแห่งชาติเขาใหญ่ ให้เสร็จภายใน 2 เดือน ดังนั้นหลังจากคณะกรรมการวันแม่ปีดำเนินการเสร็จแล้วจะส่งเรื่องไปยัง คทช. ซึ่งจะถือว่าได้ข้อยุติ และทั้ง 2 กระทรวงจะดำเนินการตามวันแม่ปี คทช.อนุมัติ

ส่วนนายวิณะโรจน์ กล่าวว่า มีหนังสือส่งถึงผู้ว่าราชการจังหวัดทุกจังหวัดไปแล้ว ให้แต่ละจังหวัดตั้งคณะทำงานพิจารณาแนวเขตการจัดที่ดินให้เกษตรกร กรณีที่เป็นที่ดินที่ไม่เคยจัดให้แก่บุคคลใดตามกฎหมาย ว่าด้วยการปฏิรูปที่ดินเพื่อเกษตรกรรม ประกอบด้วย 9 หน่วยงาน ได้แก่ 1.ปฏิรูปที่ดินจังหวัด 2.หัวหน้าอุทยานแห่งชาติหรือหัวหน้าวนอุทยาน 3.สำนักงานป่าไม้จังหวัด 4.สถานีพัฒนาที่ดินจังหวัด 5.สำนักงานที่ดินจังหวัด 6.สำนักงานธนารักษ์จังหวัด 7.สำนักงานส่งเสริมสหกรณ์จังหวัด 8.สำนักงานพัฒนาสังคมและสวัสดิการจังหวัด และ 9.สำนักทรัพยากรทางทะเลและชายฝั่ง ให้ตรวจสอบการออกเอกสารสิทธิ ส.ป.ก. ทับซ้อนกับพื้นที่ของ 9 หน่วยงานหรือไม่ หากพบว่ามีกรออกเอกสารสิทธิ ส.ป.ก.โดยมิชอบ ตนจะให้ดำเนินการเอาผิดกับข้าราชการที่เกี่ยวข้องตามกฎหมาย วันนี้เราคิดว่าควรต้องทำงานให้ใกล้ชิดกันมากขึ้น ซึ่ง

ส.ป.ก. ยินดีให้มีการตรวจสอบ ถ้าพื้นที่ใดเป็นพื้นที่ทับซ้อนและยังไม่ได้ข้อยุติ เราจะไม่ทะเลาะกัน โดยจะให้ส่งคณะกรรมการวันแม่ปีตัดสินให้เกิดความชัดเจน

ต่อคำถามขณะนี้ประชาชนที่อยู่ในที่ดิน ส.ป.ก. กังวลว่าที่ดินของตัวเองจะถูกเพิกถอน เลขฯ ส.ป.ก. ตอบว่า ทุกหน่วยงานที่เกี่ยวข้องกำลังพูดคุยกันอยู่ เพื่อให้เกิดความชัดเจนเรื่องแนวเขต ดังนั้นประชาชนไม่ต้องกังวล เพราะหากพื้นที่ใดที่ทับซ้อน และมีมติที่ต้องให้เพิกถอนเอกสารสิทธิ ทางรัฐบาลจะมีการเยียวยาให้อยู่แล้ว ขอให้ทุกคนดำรงชีวิตของตนเองไปตามปกติ

ขณะที่นายชัยวัฒน์ เปิดเผยว่า การเจรจาข้อตกลงร่วมกันปลัดทั้งสองกระทรวงมีความเห็นตรงกัน สำหรับตนในฐานะผู้ได้บังคับบัญชา ต้องยอมรับข้อตกลงดังกล่าว ตอนนี้ถือเป็นนิมิตหมายที่ดี ที่จะได้รักษาพื้นที่ป่าทั้งป่าอนุรักษ์ ป่าของกรมป่าไม้และแนวเชื่อมป่าต่าง ๆ ส่วนกรณี ส.ป.ก. แจ้งความดำเนินคดีที่ไปถอดหมุด ส.ป.ก.นั้น การแจ้งความเป็นการดำเนินการตามกฎหมายอาญา ตนคาดการณ์อยู่แล้วว่าเขาคงมาดำเนินการแจ้งความเอาผิดตน เพราะตนไปเอาหมุดเขาออก อย่างไรก็ดีตามพื้นที่ที่ต่างฝ่ายต่างอ้างสิทธิ ต้องให้ทางคณะกรรมการวันแม่ปีชี้ขาด หากตัดสินแล้วหมุดหลักนั้นอยู่ในเขต ส.ป.ก.จริง ตนและเจ้าหน้าที่อุทยานที่เข้าไปจับและถอนหมุดในวันนั้น ต้องถูกดำเนินคดีและรับไปเต็ม ๆ หากสรุปแล้วหมุดหลักนั้นอยู่ในพื้นที่อุทยานเขาใหญ่ ตนต้องดำเนินการฟ้องร้องไปตามกระบวนการยุติธรรม และตนจะฟ้องกลับกับคนที่แจ้งความกล่าวหาตน ไม่ว่าจะเป็นใครที่สั่งการเรื่องนี้ เพราะเรื่องนี้จะจบแบบหล่อ ๆ ไม่ได้ จะจบแบบที่ไม่มีใครผิดไม่ได้ ต้องหาตัวผู้กระทำผิดมาดำเนินการ งานนี้ต้องมีคนผิด เมื่อเขาไม่ผิดตนก็ต้องผิด เพราะเราตั้งตัวแล้ว ไม่ใช่จะเกษียณแล้วจึงตั้งตัว ใครที่ทำหลัก

ฐานเท็จ ใครออกโฉนดโดยมิชอบต้องมีคนผิด

ด้านว่าที่ ร.ต.พีรพล ระบุว่า การจัดทำวันแม่ปีขณะนี้เสร็จไปแล้ว ส่วน ขณะที่การเร่งดำเนินการวันแม่ปีสำหรับพื้นที่อุทยานแห่งชาติเขาใหญ่ ได้มีการกำหนดกรอบเวลาให้เสร็จภายใน 2 เดือน ส่วนการจัดทำวันแม่ปีให้เสร็จทั่วประเทศ 77 จังหวัด คาดว่าจะเสร็จภายในปีงบประมาณ 2568

วันเดียวกัน นายอภิชาติ ศิริสุนทร ประธานคณะกรรมการ การที่ดินทรัพยากรธรรมชาติและสิ่งแวดล้อม สภาผู้แทนราษฎร สส.พรรคก้าวไกล, นายนิคม บุญวิเศษ รองประธาน กมธ., นายอัฒกุล อายี สาเม็ง รองประธาน กมธ., นายเลอ พงษ์ บัณฑิตเกิดสกุล ผู้ประสานงานศูนย์กฎหมายสิทธิชุมชน, นายพูนศักดิ์ จันทร์จำปี กรรมการ, นายฐิติกันต์ ธิติพุดกุล โฆษกคณะกรรมการ, นายชัยยา ห้วยหงษ์ทอง หัวหน้าอุทยานแห่งชาติเขาใหญ่ ลงพื้นที่ตรวจสอบข้อพิพาทจุดปักหมุด ส.ป.ก.4-01 อุทยานแห่งชาติเขาใหญ่ บ้านห้วยปลากั้ง หมู่ 10 ต.หมูสี อ.ปากช่อง จ.นครราชสีมา โดยมีหน่วยงาน ส.ป.ก. ป่าไม้ อุทยานฯ ตัวแทนกลุ่มอนุรักษ์ 23 องค์การ ผู้ใหญ่บ้านห้วยปลากั้ง หมู่ 10 และชาวบ้านส่วนหนึ่งร่วมตรวจสอบด้วย.



ป้อมพระอาทิตย์

โดย : โสภณ องค์การณ

ป่าไม้ไทย ใกล้เป็นป่าน้อย

อ่านต่อหน้า | 10



ป้อมพระอาทิตย์

โดย : โสภณ องค์การณ

ป่าไม้ไทยใกล้เป็นป่าน้อย

คึกทะเลาะกันระหว่างกรมป่าไม้กระทรวงเกษตรและสหกรณ์ฯ กับเจ้าหน้าที่กรมอุทยานแห่งชาติของกระทรวงทรัพยากรธรรมชาติและสิ่งแวดล้อม กรณีพื้นที่ป่า ส.ป.ก.ทำให้ชาวบ้านได้รู้ว่าอะไรเป็นอะไร มีต้นลึกหนามบาง แคล่ไหน

แต่จะมีคำถามที่ไม่มีใครตอบได้ก็คือว่า ทำไมพื้นที่ป่าไม้ของประเทศหดหายลงอย่างมากมาย ทั้งที่เราเคยมีนโยบายปิดป่าห้ามทำการค้าไม้

และทำไมจึงมีการบุกรุกป่าซึ่งเป็นภัยต่อเนื่องจากไฟไหม้ป่าเกิดขึ้นทุกปีในฤดูร้อนและสร้างความเสียหายหลายแสนไร่ ส่งผลกระทบต่อเศรษฐกิจ ระบบนิเวศวิทยา

ป่าไม้บนภูเขาหรือพื้นที่ราบที่ถูกไฟไหม้ย่อมสามารถเยียวยาตัวเองได้โดยระบบธรรมชาติและนิเวศวิทยา เมื่อมีฝนตกเพราะโครงสร้างไม้ดินไม้ได้เสียหาย

ถ้าปล่อยให้ป่าไม้ สิ่งแวดล้อมจะกลับมาอุดมสมบูรณ์เหมือนเดิมถ้าไม่มีมนุษย์เข้าไปแสวงหาผลประโยชน์ไม่ว่าจะเป็นรูปแบบไหนก็ตาม

ที่ผ่านมาปัญหาการจัดสรรที่ดินทำกินให้กับประชาชน มักจะถูกใช้เป็นนโยบายหลักของรัฐบาลที่ต้องการคะแนนเสียง แ่่นอนยอมมีผู้แสวงหาผลประโยชน์ไปด้วยจากการได้เข้าครอบครองพื้นที่ป่า

ป่าไม้ถือว่าเป็นพื้นที่ทรัพยากรธรรมชาติสำคัญของประเทศ เป็นแหล่งที่ช่วยรักษาความอุดมสมบูรณ์ชุ่มชื้น แหล่งต้นน้ำลำธารและระบบนิเวศวิทยา รวมทั้งเป็นที่อยู่อาศัยของสัตว์หลากหลายชนิด

เกือบ 100 ปีมาแล้วประเทศไทยมีป่าไม้สักอุดมสมบูรณ์แต่ด้วยความจำเป็นทางเศรษฐกิจและวิถีชีวิตที่คับแคบของผู้บริหารประเทศ ทำให้มีนโยบายเปิดป่าออกสัมปทานให้บริษัททำไม้จากต่างประเทศและในประเทศ ภาพในอดีตจะเห็นการนำช้างเข้าไปในป่าตัดต้นไม้ชักลากซุงลงมา แล้วล่องส่งมาตามแม่น้ำสายหลักของ

ประเทศจนถึงท่าเรือคลองเตยเพื่อส่งออกไปต่างประเทศ รายได้จากไม้สัก ไม้เนื้อแข็ง และการเกษตรเช่นการปลูกข้าวจึงสำคัญต่อประเทศในยุคนั้นน่าเสียดายที่ต้นไม้สักขนาดใหญ่ต้องใช้เวลาหลายปีในการปลูกทดแทน ซึ่งที่ผ่านมาได้ผลบ้าง และกลายเป็นแหล่งทำมาหากินของเจ้าหน้าที่ทุจริตคอร์รัปชัน

ประเทศไทยมีคำว่าป่าเสื่อมโทรมซึ่งเป็นการเปิดช่องให้เจ้าหน้าที่ของรัฐเข้าไปนำพื้นที่จัดสรรให้กับประชาชนผู้ต้องการแหล่งทำกินภายใต้โครงการ ส.ป.ก.เพื่อการเกษตร จากเดิมได้ครอบครอง 10-15 ไร่แต่หนักการเมืองเปลี่ยนแปลงขยายพื้นที่ให้เป็นครอบครอง 50 ไร่ ซึ่งมากเกินไปสำหรับครอบครองในการปลูกพืชเกษตรและชาวก็ยังยังชีพ

โดยปกติแล้วพื้นที่ดิน ส.ป.ก.ไม่สามารถออกเอกสารสิทธิเพื่อถ่ายโอนกรรมสิทธิ์นอกรายในครอบครอง และมีวิธีการเลี่ยงกฎหมายโดยให้มีการรวบรวมพื้นที่ ส.ป.ก. และให้กลุ่มธุรกิจขนาดใหญ่เช่าหรือซื้อครอบครองไปทำประโยชน์

แน่นอนในกลุ่มนี้ย่อมมีนักการเมืองและผู้มีอิทธิพลในพื้นที่อยู่ด้วย มีการครอบครองพื้นที่โดยไม่ใช้เกษตรกรรม ช่วงหลังได้มีการแก้กฎระเบียบต่างๆ ให้พื้นที่ ส.ป.ก.มีธุรกิจเกี่ยวโยงไม่ว่าจะเป็นปิ่นน้ำมันโรงงานหรือแม่กระท่งรีสอร์ท

ถึงเวลาที่เราจะต้องเปลี่ยนทัศนคติและนโยบายเกี่ยวกับป่าไม้ได้แล้ว โดยยกเลิกคำว่าป่าเสื่อมโทรม และมีป่าเสื่อมโทรมไม่ได้หมายความว่าต้องจัดสรรให้ชาวบ้านก็ไปทำกิน

ป่าเสื่อมโทรมเกิดจากการที่กลุ่มผู้คิดร้ายได้เข้าไปเจาะไชวางยาหรือคว้านลำต้นต้นไม้เพื่อให้เกิดไฟ ให้ใกล้สิ้นสภาพป่าจากนั้นอ้างว่าไปจัดสรรให้ชาวบ้านไว้ทำกิน ขณะที่พื้นที่ป่าเสียหายและแหล่งต้นน้ำลำธารได้รับผลกระทบนโยบายของรัฐบาลควรยกเลิกการเปิดให้ป่าเสื่อมโทรมเป็นพื้นที่ทำกิน แต่ควรจะให้มีการปรับปรุงป่าเสื่อมโทรมให้เป็นป่าที่อุดมสมบูรณ์

การทำเช่นนี้อาจมีการจัดสรรงบประมาณ หรือความร่วมมือจากองค์กรภาคเอกชนเพื่อฟื้นฟูป่าเพิ่มพื้นที่สีเขียว ลดล้างการเสื่อมโทรมของสภาพดิน และการพังทลายของดิน

นั่นหมายถึงสภาพที่ดีขึ้นของระบบนิเวศวิทยาสำหรับเกษตรกรและชาวชนบทที่พึ่งพาธรรมชาติในการยังชีพและต้องมีนโยบายป้องกันไฟป่า จัดการอย่างจริงจังจึงมีโทษหนักสำหรับผู้เผาป่าซึ่งทำให้เกิดมลพิษเป็นพิษอย่างที่เคยประสบมาแล้ว

ดังนั้น ป่าเสื่อมโทรมควรจะต้องกลายสภาพเป็นป่าที่ถูกฟื้นฟูให้อยู่ในสภาพดีขึ้นเพื่อความอุดมสมบูรณ์ของแหล่งธรรมชาติเป็นรากฐานสำคัญของอนาคตของประเทศและคนรุ่นต่อไปที่ต้องเผชิญปัญหาโลกร้อน

ความพยายามนี้จะประสบผลสำเร็จก็ต่อเมื่อมีแรงกดดันจากประชาชนให้รัฐบาลและนักการเมืองต้องยอมตระหนักถึงเรื่องนี้และต้องสร้างจิตสำนึกให้คนในเมืองให้รู้ว่าการรับผิดชอบร่วมกันเท่านั้นที่จะทำให้เกิดความยั่งยืนของทรัพยากรแผ่นดิน

นี่ไม่ใช่เรื่องง่ายเพราะนักเลือกตั้งเข้ามากุมอำนาจรัฐแล้วย่อมต้องแสวงหาผลประโยชน์จากงบประมาณและทรัพยากรแผ่นดิน กรณีพิพาทระหว่างสองกระทรวงเห็นชัดเจนว่ามีฝ่ายหนึ่งต้องการเอาป่าไปทำผลประโยชน์โดยวิธีการซับซ้อน

ที่พูดอย่างนี้เพราะพฤติกรรมแบบนี้ไม่ใช่ครั้งแรกก่อนหน้านี้มีการเลื่อนหมุดปรับแผนที่ดาวเทียมเพื่อเปิดทางให้ชาวบ้านก็ไปครอบครองและจากนั้นก็เปลี่ยนมือให้เป็นเจ้าของซึ่งมีอิทธิพลเป็นนายทุน

เป็นเรื่องที่คนไทยทุกคนต้องร่วมมือกันและทางหนึ่งที่จัดการกับปัญหาทุจริตคอร์รัปชันโดยการร่วมมือของนักการเมือง พ่อค้า และข้าราชการรวมทั้งกลุ่มที่จ้องหาผลประโยชน์คนอื่นด้วย.

นายกษัยใช้แผนที่ทหาร 2 ปลัดหย่าศึก'สปก.-ป่า'

'นายกษัย' ย้ำยึดแผนที่ทหาร ดำเนินการตาม
กฎหมาย-ความต้องการประชาชน สองปลัด
นำทีม'ทส.-เกษตร' ถกชี้แจง อ่านต่อหน้า 11

● สปก. □ ต่อจากหน้า 1

สรุปตั้งคณะกรรมการวันแม่ปี ชี้อายุพื้นที่
ทับซ้อน ส.ป.ก.ร้อนหนังสือถึง ผวจ.และ
9 หน่วย ตรวจสอบสิทธิต้องเป็นเกษตรกร
เท่านั้น 'ชัยวัฒน์' ลั่นกรณีโอนหมุดต้องมี
กมธ.ที่คืนฯ ฝากคณะลงพื้นที่ดูที่คืนทับ
ซ้อนเขาใหญ่

วันที่ 4 มี.ค. ที่ท่าอากาศยานสุวรรณภูมิ
นายเศรษฐา ทวีสิน นายกรัฐมนตรี และ
รมว.การคลัง ให้สัมภาษณ์ก่อนเดินทางไป
ร่วมประชุมสุดยอดอาเซียน-ออสเตรเลีย
ถึงการหย่าศึกระหว่าง กรมอุทยาน
แห่งชาติสัตว์ป่าและพันธุ์พืช กระทรวง
เกษตรและสหกรณ์ และกระทรวง
ทรัพยากรธรรมชาติและสิ่งแวดล้อม
หลังนายวิณะโรจน์ ทรัพย์ส่งสุข เลขาธิการ
ส.ป.ก. แจงความคืบหน้าคดีกับนายชัยวัฒน์
ลิ้มลิขิตอักษร ผู้อำนวยการสำนักอุทยาน
แห่งชาติ กรณีโอนย้ายหมุดส.ป.ก. อุทยาน
แห่งชาติเขาใหญ่ จ.นครราชสีมา ว่า ใน
ช่วงบ่ายวันเดียวกันนี้ นายจตุพร บุรุษพัฒน์
ปลัดกระทรวงทรัพยากรธรรมชาติและ
สิ่งแวดล้อม จะประชุมเป็นการภายใน
วันนี้ให้เอาเรื่องที่คืนทำกินประชาชนเป็น
ที่ตั้ง เพราะเป็นเรื่องใหญ่ และการทำเรื่อง
พวกนี้เป็นเรื่องละเอียดอ่อน ทั้งประเด็น
กฎหมาย และเรื่องการทับซ้อน ที่จะต้อง
เอาแผนที่ทหาร 1 ต่อ 4,000 เป็นหลัก ตรง
ไหนเป็นที่ป่าต้องปล่อยให้คืนป่า 'ไม่ไป

ก้าวถ่ายอยู่แล้ว

“ได้มันย้ายไปแล้วว่าทำอะไรต้องมีหลัก
การ ถ้าเกิดไม่ทำอะไรเลยก็ไม่คิดก็ไม่มีการ
ทะเลาะกัน การทะเลาะกันก็คิดเพราะจะได้
ชำระล้างนโยบายว่าถ้าเราทำถูกต้อง ทำดี
ก็จะได้หลุดไป โดยต้องสอบถามกันให้
ชัดเจน ไม่เช่นนั้นประชาชนก็จะไม่มีสิทธิ
ในที่ดินทำกินสักที และขออย่าว่าต้องเอา
ความต้องการของประชาชนเป็นที่ตั้ง”
นายเศรษฐากล่าว

วันเดียวกันเวลา 10.10 น. ที่ทำเนียบ
รัฐบาล นายจตุพร บุรุษพัฒน์ ปลัด
กระทรวงทรัพยากรธรรมชาติและสิ่ง
แวดล้อม และนายประยูร อินสกุล ปลัด
กระทรวงเกษตรและสหกรณ์ ร่วมกัน
เป็นประธานการประชุมการแก้ปัญหาพื้นที่
ทับซ้อนแนวเขตระหว่างอุทยานแห่งชาติ
ในพื้นที่ป่าอนุรักษ์ของกรมอุทยานแห่งชาติ
สัตว์ป่า และพันธุ์พืช กระทรวง
ทรัพยากรฯ และเขตรักษาพันธุ์สัตว์ป่าของ
กรมป่าไม้ กับสำนักงานการปฏิรูปที่ดิน
เพื่อเกษตรกรรม (ส.ป.ก.) ที่ออกเอกสาร
สิทธิส.ป.ก.4-01 เข้าไปในเขตป่า โดยมี
นายอรรถพล เจริญชันษา อธิบดีกรม
อุทยานฯ นายชัยวัฒน์ ลิ้มลิขิตอักษร
ผู้อำนวยการสำนักอุทยานแห่งชาติ นาย
วิณะโรจน์ ทรัพย์ส่งสุข เลขาธิการส.ป.ก.
ว่าที่ ร.ต.พีรพล มั่นจิตต์ ผู้ช่วยผู้อำนวยการ
สำนักงานคณะกรรมการนโยบายที่ดิน
แห่งชาติ (สทช.) นายปรกรณ์ นิลประพันธ์

เลขาธิการคณะกรรมการกฤษฎีกา นาย
ธนศด สุวัฒน์ฤทธิ ที่ปรึกษารมว.เกษตรฯ
และฝ่ายกฎหมาย เข้าร่วมการประชุม
อย่างไรก็ตาม ปลัดทั้ง 2 กระทรวงได้มีการ
พูดคุยกันนอกรอบประมาณ 10 นาทีก่อน
การประชุมจะเริ่มขึ้น

ต่อมาเวลา 11.00 น. นายจตุพรแถลง
หลังการประชุมว่า ขอบคุณทุกหน่วยงาน
ที่เกี่ยวข้องที่มาร่วมหารือถึงแนวทางการ
แก้ปัญหาที่คืนทับซ้อน ระหว่างพื้นที่
อุทยานกับที่ดินส.ป.ก. ซึ่งการประชุมเป็น
ไปอย่างเรียบร้อย และแต่ละฝ่ายได้ให้
ข้อเสนอที่เป็นประโยชน์ ซึ่งทั้งสอง
กระทรวงมุ่งทำงานเพื่อประโยชน์ของ
ประชาชน โดยนับจากนี้ทั้งสองกระทรวง
จะมีแนวทางการทำงานร่วมกันที่มี
มาตรฐานและมีประสิทธิภาพ โดยจะทำ
MOU (เอ็มไอยู) ร่วมกัน และนำเสนอต่อ
รัฐบาล เพื่อกำหนดเป็นมาตรการการ
ทำงานร่วมกันในอนาคต ต่อไปนี้การออก
ที่ดินส.ป.ก.จะต้องมีคณะกรรมการที่
ประกอบด้วย 9 หน่วยงานมาช่วยกัน
พิจารณารับรองแนวเขตร่วมกัน และเสนอ
ต่อทช. ส่วนพื้นที่กันชนระหว่างอุทยานฯ
เราต้องดูแลรักษาไว้ให้สัตว์ป่า ซึ่งเรื่องนี้
อยู่ในนโยบายรัฐบาลที่ต้องการรักษาพื้นที่
สีเขียวของประเทศ

นายประยูรกล่าวต่อว่า กระทรวง
เกษตรฯ และ ทส. เห็นชอบร่วมกันในการ
พิจารณาแนวเขตที่ดินทับซ้อนในบริเวณที่

ข่าวสด

Khao Sod
Circulation: 950,000
Ad Rate: 1,550

Section: First Section/หน้าแรก

วันที่: อังคาร 5 มีนาคม 2567

ปีที่: 33

ฉบับที่: 12151

หน้า: 1 (กลาง), 11

Col.Inch: 110.85

Ad Value: 171,817.50

PRValue (x3): 515,452.50

คลิก: สีสี่

หัวข้อข่าว: นายกษัยใช้แผนที่ทหาร 2 ปลัดหย่าศึก'สปก.-ป่า'

มีปัญหา ซึ่งวางกรอบการดำเนินงานร่วมกันเป็นระยะเวลา 30 วัน ซึ่งหากพื้นที่ใดมีการทับซ้อนและไม่สามารถตกลงกันได้ว่าอยู่ในความรับผิดชอบของหน่วยงานใด จะเสนอเรื่องดังกล่าวให้คณะกรรมการปรับปรุงแผนที่แนวเขตที่ดินของรัฐแบบบูรณาการ มาตราส่วน 1 : 4000 (One Map) พิจารณาชี้ขาด โดยสำนักงานคณะกรรมการนโยบายที่ดินแห่งชาติจะดำเนินการตรวจสอบพื้นที่ในเขตอุทยานแห่งชาติเขาใหญ่ให้แล้วเสร็จภายใน 2 เดือน เพื่อให้เกิดความชัดเจนระหว่างทั้งสองหน่วยงานที่จะดำเนินการจัดสรรหรือบริหารจัดการในส่วนที่เกี่ยวข้องได้อย่างเต็มที่ต่อไป

ขณะเดียวกัน กระทรวงเกษตรฯ โดยสำนักงานการปฏิรูปที่ดินเพื่อเกษตรกรรม ได้มีหนังสือถึงผู้ว่าราชการจังหวัด เรื่องขอความอนุเคราะห์แต่งตั้งคณะกรรมการแนวเขตการจัดที่ดินให้แก่เกษตรกร กรณีเป็นที่ดินที่ไม่เคยจัดให้แก่บุคคลใดตามกฎหมายว่าด้วยการปฏิรูปที่ดินเพื่อเกษตรกรรม เมื่อวันที่ 23 กุมภาพันธ์ 2567 ที่ผ่านมา โดยหน่วยงานที่รับผิดชอบที่ดินของรัฐ รวม 9 หน่วยงาน ร่วมดำเนินการทำหน้าที่พิจารณาตรวจสอบแนวเขตการถือครองทำประโยชน์ที่ดินที่สำนักงานการปฏิรูปที่ดินจังหวัดจะออกหนังสืออนุญาตให้เข้าทำประโยชน์ในเขตปฏิรูปที่ดิน โดยให้พิจารณาว่าทับซ้อนหรือรุกรานแนวเขตที่ดินซึ่งอยู่ในความรับผิดชอบของแต่ละหน่วยงานตามกฎหมายที่เกี่ยวข้องหรือไม่ เพื่อให้เกิดความยุติธรรมและโปร่งใส รวมทั้งมอบหมาย ผู้ตรวจราชการกระทรวงเกษตรฯ ตรวจสอบผู้ถือครองและทำประโยชน์ในเขตปฏิรูปที่ดินที่ต้องเป็นเกษตรกรตัวจริงเท่านั้น และถ้าพิสูจน์ได้ว่าเกิดการกระทำผิด ก็จะดำเนินการทางวินัยอย่างเคร่งครัด

ทั้งนี้กระทรวงเกษตรฯ โดย สป.ก. ขอให้ประชาชนเชื่อมั่นว่า การแก้ไขปัญหาที่ดินทับซ้อนและการพิจารณาแนวเขตที่ดินเพื่อจัดที่ดิน จะเกิดประโยชน์สูงสุด

แก่เกษตรกรและทุกภาคส่วนที่เกี่ยวข้อง ตามวัตถุประสงค์และเป็นหมายที่กำหนดไว้อย่างแน่นอน

นายอรรถพลกล่าวว่า ทางกรมอุทยานฯ และสป.ก.จะจัดตั้งทีมงานร่วมกันในระดับส่วนกลาง และจะต้องประสานงานร่วมกับหน่วยงานในพื้นที่ด้วย ซึ่งเราได้กำหนดกรอบเวลาที่ต้องเร่งทำงานให้เสร็จภายใน 30 วันแรก ซึ่งจะต้องนำขอบเขตตามกฎหมายของทั้งสองหน่วยงานมาวางเปรียบเทียบกันว่า มีการทับซ้อนหรือไม่ตรงกันอย่างไร แล้วกำหนดให้พื้นที่ทั้งสองเส้นนั้นเป็นพื้นที่เป้าหมาย เพื่อจะทำให้เราทราบว่าทั้งประเทศมีพื้นที่ใดบ้างที่มีเส้นไม่ตรงกัน และมาทำความเข้าใจและตกลงร่วมกันภายใน 30 วัน ส่วนที่เหลือจะต้องรอผลการพิจารณาของคณะกรรมการวันแม่ปี จะร่วมกันทำอย่างเต็มที่เพื่อให้เกิดประโยชน์สูงสุดต่อประเทศทั้งในเรื่องของป่า เรื่องของสัตว์ป่า และเรื่องของประชาชน จึงขอให้ทุกคนสบายใจได้ โดยเราให้ทุกหน่วยงานมาร่วมกันพูดคุยเพื่อให้การทำงานร่วมกันมีความชัดเจนที่สุด

ด้านนายวิณะโรจน์กล่าวว่า ตนได้มีหนังสือส่งถึงผู้ว่าราชการจังหวัดทุกจังหวัดไปแล้ว เมื่อวันที่ 23 กุมภาพันธ์ ที่ผ่านมา ให้แต่ละจังหวัด ตั้งคณะกรรมการประกอบด้วย 9 หน่วยงาน พิจารณาแนวเขตการจัดที่ดินให้แก่เกษตรกร และตรวจสอบการออกเอกสารสิทธิสป.ก.ทับซ้อนกับพื้นที่ของ 9 หน่วยงานหรือไม่ หากพบว่ามีการออกเอกสารสิทธิสป.ก.โดยมิชอบ จะดำเนินการกับข้าราชการที่เกี่ยวข้องตามกฎหมาย และจะให้มีการตรวจสอบเช่นนี้ทุกปี โดยจะให้มีการสแกนพื้นที่ด้วยแผนที่ภาพถ่ายทางอากาศ และในวันนี้เราก็คงจะต้องทำงานให้ใกล้ชิดกันมากขึ้น ซึ่งสป.ก.ยินดีให้ตรวจสอบ ถ้าพื้นที่ใดเป็นพื้นที่ทับซ้อนและยังไม่ได้ข้อยุติ เราจะไม่ทะเลาะกัน โดยจะให้ส่งคณะกรรมการวันแม่ปี ตัดสินให้เกิดความชัดเจน

“ถ้าพื้นที่ไหน เป็นส่วนที่ทางกรมอุทยานฯ เตรียมไว้ ก็ต้องแจ้งให้เราทราบ เพราะว่า

บางที่ทางสป.ก.ก็ไม่มีรู้ ทำให้มีการออกเอกสารสิทธิไปให้ประชาชน ซึ่งเมื่อพบปัญหาเช่นนี้ทางเราก็ต้องเยียวยาให้กับประชาชนในพื้นที่ เพราะเป็นการออกเอกสารตามอำนาจหน้าที่ของแต่ละหน่วยงาน วันนี้ทุกฝ่ายขอทำงานร่วมกัน ส่วนเรื่องในอดีตก็ขอช่างหัวมัน เราไม่ขอพูดถึงเพราะทุกๆ หน่วยงานก็ต้องการทำงานให้กับชาวบ้าน เพียงแต่เจตนาารมณ์ในการทำงานของแต่ละหน่วยงาน ไม่ตรงกัน ฝ่ายของคุณชัยวัฒน์เป็นนักอนุรักษ์ ส่วนผมมีหน้าที่จัดหาที่ดินให้ชาวบ้าน ผมก็ต้องทำหน้าที่ แต่วันนี้เรามาพูดคุยกัน และสป.ก.ได้ทำหนังสือแจ้งทุกจังหวัดแล้วเพื่อให้เกิดการทำงานร่วมกัน เพื่อจะ “ได้ไม่เกิดความขัดแย้งขึ้นอีกในอนาคต” นายวิณะโรจน์กล่าว

นายชัยวัฒน์กล่าวว่า การเจรจาหาข้อตกลงร่วมกันในวันนี้ ปลัดทั้งสองกระทรวงได้มีความเห็นตรงกัน สำหรับตนในฐานะผู้ได้บังคับบัญชาก็ต้องยอมรับข้อตกลงดังกล่าว ส่วนที่ตนเคยบอกว่าจะไม่ยอมรับวันแม่ปีนั้น หมาขความว่าถ้าเป็นกรณีกรมแผนที่ทหารจัดทำแผนที่ฉบับนั้นตนจะไม่ยอมรับ แต่จากวันนี้เป็นต้นไป จะเป็นการดำเนินการตามอำนาจของคณะกรรมการวันแม่ปีที่จะขีดเส้นแผนที่ของตนนี่ถือเป็นนิมิตหมายที่ดี ที่จะได้รับการพื้นที่ป่า ส่วนกรณีที่ดินไปเอาหมูคสป.ก.ออก หากตัดสินแล้วหมูคหลักนั้นอยู่ในเขตสป.ก.จริง ตนและเจ้าหน้าที่อุทยานฯ ก็ต้องถูกดำเนินคดีและรับไปเต็มๆ แต่หากสรุปแล้วหมูคหลักนั้นอยู่ในพื้นที่อุทยานเขาใหญ่ ก็จะต้องกลับไปกับคนที่แจ้งความกล่าวหาตน “งานนี้ต้องมีคนผิด เมื่อเขาไม่ผิดผมก็ต้องผิด เพราะเราทิ้งตัวแล้ว”

ด้านนายชนดลกล่าวว่า การที่ สป.ก.ไปแจ้งความเอาผิดนายชัยวัฒน์ เป็นการทำตาม พ.ร.บ.ประกอบรัฐธรรมนูญ ว่าด้วยการป้องกันและปราบปรามการทุจริต พ.ศ.2561 ซึ่งหลังจากนี้เจ้าหน้าที่ตำรวจจะให้เวลาแสวงหาข้อเท็จจริง 30 วันก่อนจะส่งสำนวนให้คณะกรรมการป้องกันและปราบปรามการทุจริตแห่งชาติ

ข่าวสด

Khao Sod
Circulation: 950,000
Ad Rate: 1,550

Section: First Section/หน้าแรก

วันที่: อังคาร 5 มีนาคม 2567

ปีที่: 33

ฉบับที่: 12151

หน้า: 1 (กลาง), 11

Col.Inch: 110.85

Ad Value: 171,817.50

PRValue (x3): 515,452.50

คลิป: สีสี่

หัวข้อข่าว: นายกฯ ย้ำใช้แผนที่ทหาร 2 ปลัดหย่าศึก'สปก.-ป่า'

(ป.ป.ช.) เพื่อให้ดำเนินการตามประมวลกฎหมายอาญามาตรา 159 เพราะนายชัยวัฒน์เข้าไปถอนหมุด ส.ป.ก. ในพื้นที่ที่ตนเข้าใจว่าเป็นพื้นที่อุทยานฯ แต่การที่ ส.ป.ก. ไปแจ้งความเพราะ ส.ป.ก. บอกว่าพื้นที่ตรงนั้นเป็นของส.ป.ก. นายชัยวัฒน์จะทำไปโดยเจตนาหรือไม่ก็เป็นเรื่องที่ทางป.ป.ช. ต้องตรวจสอบต่อไป แต่ทางกรมอุทยานฯ และ ส.ป.ก. ได้ปรับความเข้าใจกันจนได้ข้อยุติแล้ว

วันเดียวกัน ที่ต.หมูสี อ.ปากช่อง จ.นครราชสีมา คณะกรรมการการที่ดินทรัพยากรธรรมชาติและสิ่งแวดล้อมสภาผู้แทนราษฎร นำโดย นายอภิชาติ ศิริสุนทร สส.บัญชีรายชื่อ และเลขาธิการพรรคก้าวไกล ในฐานะประธาน กรรมการ (กมธ.) การที่ดินฯ นำคณะลงพื้นที่ศึกษาดูงานเกี่ยวกับปัญหาพื้นที่เขตปฏิรูปที่ดินทับซ้อน ในพื้นที่อุทยานแห่งชาติเขาใหญ่ พร้อมด้วยเจ้าหน้าที่อุทยานแห่งชาติเขาใหญ่ และเจ้าหน้าที่ส.ป.ก. นครราชสีมา ผู้สื่อข่าวรายงานว่า ระหว่างการลงพื้นที่ของ กมธ.ที่ดินฯ เจ้าหน้าที่อุทยานฯ กับเจ้าหน้าที่ ส.ป.ก. มีโต้เถียงเรื่องแนวเขตกันเล็กน้อย โดยทางส.ป.ก. ยืนยันว่า การออกเอกสารสิทธิ ส.ป.ก. อาจดำเนินการไม่เหมาะสม และอยู่ระหว่างการตรวจสอบ หากพบการกระทำผิด ก็จะดำเนินการอย่างเข้มงวด

2กระทรวงถกเตรียมคปมสปก.

ข้อใช้แผนที่ 'วันแม่ป' พิสูจน์ 'ชี้ขาด' ปัญหา! มุ่ง 'เกษตรกรแท้จริง' ต้องได้ 'เอกสารสิทธิ' ชัยวัฒน์ ทาคมนัดอีก

“ก.เกษตรฯ-ทรัพยากรฯ” ได้ข้อสรุปปัญหาพื้นที่ทับซ้อน “ส.ป.ก.-อุทยานฯ” วางกรอบ 30 วันทำงานร่วมกัน หากตกลงไม่ได้ ★ มีต่อหน้า 18

2กระทรวงถก ☆ ต่อจากหน้า 1 ให้ใช้แผนที่ “วันแม่ป” ชี้ขาด ส่วนพื้นที่พิพาทในอุทยานฯเขาใหญ่ยังต้องรอ ขณะนี้ ปลัด ก.เกษตรฯ ย้ำพื้นที่ทับซ้อนจะไม่นำมาจัดสรรเป็นที่ดินทำกินให้ประชาชน พร้อมสั่งพิสูจน์ตัวตนคนที่ได้รับเอกสารสิทธิต้องเป็นเกษตรกรแท้จริง หากไม่ใช่ให้เอาผิดทางวินัยคนออกเอกสารสิทธิด้าน “ชัยวัฒน์” ลั่นงานนี้ต้องมีคนผิด จบแบบหล่อๆไม่ได้ ขณะเดียวกัน กมธ.

ที่ดินฯเข้าตรวจสอบพื้นที่พิพาทซ้ำพบอีกจุดในพื้นที่เขาวังหิน หมู่ 5 บ้านกุดคล้า หลังกมธ. ส.ป.ก.ปักอยู่กลางภูเขา

ที่ทำเนียบรัฐบาล เมื่อเวลา 10.00 น. วันที่ 4 มี.ค. นายจุฑา บุญพัฒน์ ปลัดกระทรวงธรรมชาติและสิ่งแวดล้อม (ทส.) นายประยูร อินสกุล ปลัดกระทรวงเกษตรและสหกรณ์ นายอรรถพล เจริญชันษา อธิบดีกรมอุทยานแห่งชาติ สัตว์ป่าและพันธุ์

พืช นายวิณะโรจน์ ทรัพย์ส่งสุข เลขานุการสำนักงานการปฏิรูปที่ดินเพื่อการเกษตร (ส.ป.ก.) นายชัยวัฒน์ ลิ้มลิขิตอักษร ผอ.สำนักอุทยานแห่งชาติ ร่วมประชุมเพื่อแก้ปัญหาพื้นที่ทับซ้อนในเขตป่า ใจเวลาประมาณ 1 ชั่วโมง จากนั้นนายจุฑาแถลงผลการประชุมว่า ทั้งสองกระทรวงมีเป้าหมายทำงานเพื่อประชาชน ในส่วนของกระทรวงทรัพยากรฯ นอกจากดูแลป่าและทะเลแล้ว บางส่วนก็ดูแลพื้นที่ของประชาชน เช่นเดียวกับกระทรวงเกษตรฯ ที่ดูแลพื้นที่ทำกินของประชาชน วันนี้เราเอาข้อเท็จจริงมาพูดคุยกัน รวมถึงการวางแผนการทำงานร่วมกัน โดยกระทรวงทรัพยากรฯ เสนอไปทางกระทรวงเกษตรฯ จากนั้นการออกเอกสารสิทธิที่ดินทำกิน ส.ป.ก.จะต้องมีคณะกรรมการจาก 9 หน่วยงาน ไปร่วมรับรองแนวเขตด้วย สำหรับพื้นที่ที่เป็นแนวกันชนหรือพื้นที่รอยต่อ จะต้องมีการอนุรักษ์ไว้สำหรับสัตว์ป่าถือเป็นนโยบายของรัฐบาล ขอให้ เป็นข้อตกลงหรือ MOU ร่วมกันระหว่างสองกระทรวง ยืนยันว่าจะทำงานอย่างเต็มที่เพื่อให้เกิดประโยชน์สูงสุด ทั้งการอนุรักษ์ป่าและสัตว์ป่า รวมถึงประชาชน ด้านนายอรรถพล เจริญชันษา อธิบดีกรมอุทยานแห่งชาติฯ กล่าวว่า ได้คุยกับเลขาฯ ส.ป.ก. แล้ว จะมีการกำหนดทีมงานเพื่อทำงานร่วมกัน วางกรอบระยะเวลาทำงาน 30 วันแรกเป็นการวางขอบเขตของทั้ง 2 หน่วยงานว่ามีพื้นที่ทับซ้อนหรือไม่ตรงกัน

ดูพื้นที่จริง ▶

นายอภิชาติ ศิริสุนทร ประธาน กมธ.การที่ดิน ทรัพยากรธรรมชาติและสิ่งแวดล้อม สภาผู้แทนราษฎร พร้อมคณะ เดินทางไปตรวจสอบข้อเท็จจริงในพื้นที่พิพาทจุดปักหมุด ส.ป.ก.4-01-อุทยานเขาใหญ่ บ้านห้วยปลากั้ง หมู่ 10 ต.หมูสี อ.ปากช่อง จ.นครราชสีมา โดยมีเจ้าหน้าที่จากหลายหน่วยงานร่วมให้ข้อมูล ก่อนไปดูต่อในพื้นที่เขาวังหิน หมู่ 5 บ้านกุดคล้า ต.หมูสี มีอีก 5 จุด ในจำนวนนี้พบหมุด ส.ป.ก.ปักกลางภูเขาด้วย.



หรือไม่ ภายใน 1 เดือนนี้ พื้นที่ใดไม่มีปัญหาเรื่อง การทับซ้อน จะสามารถส่งเรื่องให้คณะกรรมการ ปฏิรูปที่ดินแห่งชาติใช้วันแม่ไป ส่วนที่เหลือจะรอการ จัดทำพื้นที่ร่วมกันของคณะกรรมการฯ ส่วนแนวเส้น ระหว่างอุทยานฯและ ส.ป.ก. ในพื้นที่ทับซ้อนที่ทั้ง 2 หน่วยงานจะเข้าไปตรวจสอบนั้นจะใช้วิธีการตรวจสอบ จาก Field book ของทั้ง 2 หน่วยงานมาเปรียบเทียบ กัน หากมีพื้นที่ทับซ้อนก็ต้องพูดคุยตกลงว่าจะ ยกพื้นที่นั้นให้ใครดูแล หากตกลงกันได้ก็จะดำเนินการ ต่อทันที แต่ถ้าตกลงกันไม่ได้จะส่งให้คณะกรรมการวันแม่เป็นผู้ชี้ขาด

ขณะที่นายประยูร อินสกุล ปลัดกระทรวง เกษตรฯ กล่าวเพิ่มเติมว่า กระทรวงเกษตรฯและ ทส.เห็นชอบร่วมกันในการพิจารณาแนวเขตที่ดิน ทับซ้อนในบริเวณที่มีปัญหา วางกรอบการดำเนินงาน ร่วมกันเป็นเวลา 80 วัน หากพื้นที่ใดมีการทับซ้อน และไม่สามารถตกลงกันได้ว่าอยู่ในความรับผิดชอบ ของหน่วยงานใด จะเสนอเรื่องดังกล่าวให้คณะกรรมการปฏิรูปที่ดินแห่งชาติจัดทำวันแม่ไปพิจารณา ชี้ขาด พื้นที่กันชนจะไม่มีมีการนำมาจัดสรรเป็นที่ดิน ทำกินให้ประชาชน ส่วนพื้นที่อุทยานฯเขาใหญ่ จ.นครราชสีมาและปราจีนบุรี จะรอให้คณะกรรมการ ปฏิรูปที่ดินแห่งชาติจัดทำวันแม่ไปให้เสร็จก่อน จะ ได้ข้อยุติใน 2 เดือนนี้ หากคณะกรรมการชุดดังกล่าวได้ข้อสรุปอย่างไร ทั้ง 2 กระทรวงจะยึดตามนั้น อย่างไรก็ตาม พื้นที่ของ ส.ป.ก.ใดหากเป็นพื้นที่ที่มี ประโยชน์ต่อการอนุรักษ์ป่า หรือเป็นที่อยู่ของสัตว์ป่า ถ้าจัดสรรที่ดินให้เกษตรกรไปแล้วจะสร้างผลกระทบ รว.เกษตรและสหกรณ์ขอให้เห็นไว้อาจทำเป็นป่า ชุมชน ไม่ให้มีการจัดสรรที่ดินดังกล่าวให้กับเกษตรกร นอกจากนี้ได้มอบหมายไปยังผู้ตรวจราชการกระทรวง เกษตรฯให้มีการแต่งตั้งคณะกรรมการระดับเขต และระดับจังหวัดเพื่อตรวจสอบว่าเกษตรกรที่ได้รับการ จัดสรรที่ดินได้รับเอกสารสิทธิทั่วประเทศเป็น เกษตรกรตัวจริงหรือไม่ หากไม่ใช่เกษตรกรจะต้อง ยกเลิกเอกสารสิทธิดังกล่าวและให้ดำเนินการทาง วินัยกับข้าราชการที่ออกเอกสารสิทธิ

ส่วนนายวิณะโรจน์ ทรัพย์ส่งสุข เลขฯ ส.ป.ก. กล่าวไว้ว่า เมื่อวันที่ 28 ก.พ. ตนมีหนังสือไปยังผู้ว่า ราชการจังหวัดทั่วประเทศแต่งตั้งคณะทำงานประกอบด้วย 9 หน่วยงาน เพื่อเข้ามาช่วยดูว่ากรออกเอกสาร สิทธิของ ส.ป.ก.ทับซ้อนหรือไม่ ยืนยันว่าจากนี้พื้นที่ ตรงไหนมีปัญหาทับซ้อน เราจะไม่ทะเลาะกัน จะ ส่งเรื่องให้คณะกรรมการวันแม่ไปหากพื้นที่ใดเข้าใกล้

พื้นที่กันชนหรือพื้นที่เตรียมการสำหรับการอนุรักษ์ อยากรให้กรมอุทยานฯแจ่มมายัง ส.ป.ก.เพราะก่อน หน้านี้ต่างคนต่างทำงาน และต่อจากนี้จะทำงาน โกลัซติดกันมากขึ้น สุดท้ายก็ต้องทำงานให้ชาวบ้าน ไม่ต้องกังวลเรื่องเอกสารสิทธิ ส.ป.ก.ที่ได้ออกไปแล้ว ตอนนี้อยู่ในขั้นตอนการคุยกันของรัฐ หากที่ สุดแล้วมีมติออกมาอย่างไร ประชาชนที่ได้รับผลกระทบ รัฐจะเยียวยาให้แน่นอน พื้นที่ที่มีปัญหาส่วนใหญ่ จะเป็นแนวตะเข็บรอยต่อ คณะกรรมการวันแม่ไป จะรับผิดชอบดูแล แต่ตอนนี้อะไรที่ยังไม่ชัดเจน ขอให้ใช้ชีวิตตามปกติสุขไป

ส่วนเรื่องคดีที่มีการแจ้งความนายชัยวัฒน์ ลิ้มลิขิตอักษร ผอ.สำนักอุทยานแห่งชาติ นั้นผู้สื่อข่าว ได้รับการเปิดเผยจากนายธเนศ สุวันฉฤทธิ ที่ ปรีกษารัฐมนตรีกระทรวงเกษตรฯ ว่าที่ ส.ป.ก.ไป แจ้งความเอาผิดนายชัยวัฒน์ตาม พ.ร.บ.ปราบปราม การทุจริตฯ เจ้าหน้าที่ตำรวจใช้เวลาแสวงหาข้อ เท็จจริง 80 วัน ก่อนส่งสำนวนให้ ป.ป.ช.เพื่อเอาผิด ตามประมวลกฎหมายอาญา มาตรา 159 เนื่องจาก นายชัยวัฒน์เข้าไปดำเนินการถอนหมุด ส.ป.ก.โดยที่ เข้าใจว่าเป็นพื้นที่อุทยาน แต่ ส.ป.ก.ไปแจ้งความ เอาผิดเพราะ ส.ป.ก.บอกเป็นพื้นที่ของ ส.ป.ก. ดังนั้น นายชัยวัฒน์จะเจตนาหรือไม่ ป.ป.ช.จะตรวจสอบ ต่อไปแต่ในระหว่าง 2 หน่วยงานได้ปรับความเข้าใจ จนได้ข้อยุติแล้ว

ด้านนายชัยวัฒน์กล่าวว่าถึงคดีดังกล่าวว่า เรื่อง แจ้งความเป็นกฎหมายอาญาต้องมีการพิสูจน์ และ คาดว่าเขาต้องแจ้งความเราเนื่องจากตนไปถอนหมุด เขามาหากเขาไม่แจ้งแสดงว่าหลักนั้นเป็นหลักเถื่อน เป็นหลักเท็จ ซึ่งทั้ง 2 ฝ่ายยื่นหลักฐานมาตัดสินกัน ไม่ได้ ต้องให้คณะกรรมการเป็นคนตัดสินตาม หลักฐานที่มี หากตัดสินว่าเป็นพื้นที่ในเขต ส.ป.ก. ตนรับเต็มทั้งเรื่องแจ้งความเท็จหรือเรื่องอื่นๆแต่หาก อยู่ในเขตอุทยานแห่งชาติเขาใหญ่ตนจะฟ้องกลับ เช่นเดียวกันไม่ว่าใครที่สั่งการ วันนี้จะจบแบบหล่อๆ ไม่ได้ เพราะเหตุที่เกิดขึ้นเกิดขึ้นแล้วซ้ำแล้ว เรา พยายามที่จะสื่อสารมาโดยตลอดแต่ไม่เป็นผล วันนี้ ได้ข้อยุติระดับหนึ่ง รออีก 2 เดือนว่าพื้นที่ตรงนี้จะ เป็นของใคร ยืนยันว่าหลักฐานเรามีเพียงพอที่จะ ยืนยันว่าเป็นพื้นที่ของอุทยานแห่งชาติเขาใหญ่ที่ บอกว่าจะจบแบบหล่อๆไม่ได้ คือจะจบแบบไม่มี ใครผิดไม่ได้ งานนี้ต้องมีคนผิด เมื่อเขาไม่ผิดตน ก็ต้องผิดเพราะเราทั้งตัวแล้ว ไม่ใช่ว่าตนจะเกษียณ แล้วทั้งตัวแต่ตนสูมตลอดชีวิต การจะจบโดยไม่มี ใครผิดไม่ได้ ใครที่ทำหลักฐานเท็จ ใครออกโฉนด

โดยมิชอบ ต้องมีคนผิด

ทั้งนี้ ผู้สื่อข่าวรายงานว่า นายเศรษฐา ทวีสิน นายกรัฐมนตรีและ รว.คลัง ได้ให้สัมภาษณ์ก่อน เดินทางไปต่างประเทศเมื่อช่วงเช้าวันเดียวกันถึงกรณี นายวิณะโรจน์ ทรัพย์ส่งสุข เลขฯ ส.ป.ก. แจ้งจับ นายชัยวัฒน์ ลิ้มลิขิตอักษร ผอ.สำนักอุทยานแห่งชาติ ว่าวันนี้เอาเรื่องที่ดินทำกินเป็นที่ตั้ง เพราะเรื่องที่ดิน ทำกินของประชาชนถือเป็นเรื่องใหญ่การที่มากทำเรื่อง พวกนี้ถือเป็นเรื่องละเอียดอ่อน ทั้งประเด็นข้อ กฎหมายเรื่องพื้นที่ทับซ้อนแต่ชัดเจนว่าจะเอาเรื่อง แผนที่ทหารอัตราส่วนเดียวกัน คือ 1 ต่อ 4,000 เป็น มาตรฐานและถ้าสืบทราบได้ชัดเจนว่าเป็นพื้นที่ป่า ก็ต้องปล่อยเป็นป่าไปตนไม่เข้าไปก้าวก่ายอยู่แล้ว เรื่องนี้แต่ขอให้มีความชัดเจน เราทำอะไรต้องมี หลักการ ถ้าไม่ทำอะไรเลยก็ไม่ผิด ก็ไม่มีกรรมา

☆ มีต่อหน้า 19

2 กระทรวงถก ☆ ต่อจากหน้า 18

ทะเลาะกัน และการทะเลาะกันก็ถือเป็นการชำระ ถ้างั้นนโยบายด้วยว่าถ้าเราทำตรงนี้ทำถูกต้องเราทำ ดี ให้มีการสอบถามกันให้ชัดเจนดีกว่า หากนาย ชัยวัฒน์ไม่ชัดเจนก็ขอให้สอบถามให้ชัดเจนเรื่องนี้ จะต้องทำกันไป ถ้ายังเป็นแบบนี้ประชาชนก็ไม่มี สิทธิในที่ดินทำกิน เราจะต้องสู้กันต่อไปโดยเอา ความต้องการของประชาชนเป็นที่ตั้ง และไม่ได้ มองเป็นปัญหาใหญ่แต่จะต้องถูกต้องตามกฎหมาย

อีกด้านหนึ่งที่ จ.นครราชสีมา ช่วงสายวัน เดียวกันนายอภิชาติ สิทธิสุนทร ประธานคณะกรรมการ ธิการที่ดินทรัพยากรธรรมชาติและสิ่งแวดล้อม สภาผู้แทนราษฎร สส.พรรคก้าวไกล พร้อมคณะ เดินทางมาตรวจสอบข้อพิพาท จุดปักหมุด ส.ป.ก.4- 01 อุทยานแห่งชาติเขาใหญ่ บ้านห้วยปลาบัง หมู่ 10 ต.หมูสี อ.ปากช่อง โดยมีนายชัยยา ห้วยหงษ์ทอง หัวหน้าอุทยานแห่งชาติเขาใหญ่ หน่วยงาน ส.ป.ก. กรมป่าไม้ตัวแทนกลุ่มอนุรักษ์ 23 องค์กรผู้ใหญบ้าน ห้วยปลาบัง หมู่ 10 และชาวบ้านส่วนหนึ่ง รวมถึง นายวัฒนา มังฉัตร รองเลขฯ ส.ป.ก. นายอำมวิท คงแก้ว ปฏิรูปที่ดินจังหวัดอุบลราชธานี รักษาการ แทนปฏิรูปที่ดินจังหวัดนครราชสีมา ร่วมตรวจพื้นที่ โดยทั้งสองได้แจ้งว่าทุกอย่างปฏิบัติหน้าที่ตาม กฎหมาย ส่วนพื้นที่ข้อพิพาทเป็นพื้นที่ที่จะทำ การปฏิรูปเพื่อเกษตรกรแต่มีปัญหาการไม่ยอมรับ แนวเขตตามแผนที่ของกรมแผนที่ทหาร โดยก่อนนั้น มีประชาชนเคยเข้ามาทำกิน แต่เลิกมานานพื้นที่

ปัจจุบันเป็นป่า

จากนั้น คณะกรรมการที่ดินฯ เดินทางไปบริเวณพื้นที่เขาวังหิน หมู่ 5 บ้านกุดคล้า ต.หมูสี อ.ปากช่อง พบว่ามีจำนวน 5 จุด เริ่มจากจุด 1-2 ติดพื้นที่โดนด อยู่ฝั่งซ้ายของลำน้ำลำตะคอง ส่วนจุดที่ 3 อยู่ฝั่งขวา ต้องข้ามน้ำลำตะคองไปอีกฝั่ง ในเขตป่าขึ้นไปบนภูเขา โดยที่เหลือแต่ละจุดที่พบจะอยู่โคนต้นไม้มีสีแดงพื้นเป็นลูกศรทำเป็นสัญลักษณ์ไว้ เพื่อเป็นแนวในการส่องกล้อง ซึ่งพื้นที่แห่งนี้มีจำนวน 29 ไร่ หลักหมุด ส.ป.ก.ปักอยู่กลางภูเขาที่มีความลาดเอียงเกิน 35 เปอร์เซ็นต์

ทั้งนี้ นายอภิชาติกล่าวว่า จากการตรวจสอบพื้นที่ ก่อนนั้นอาจจะมีราษฎรเข้ามาทำกินและเมื่อเลิกทำมานาน พื้นที่กลายเป็นป่าดงดิบแล้วไม่สมควรที่จะมาจัดทำเป็นพื้นที่เกษตรกรรมได้และไม่อยู่ในเงื่อนไข 7 ข้อในพื้นที่ป่า ดงดิบแล้วการจัดทำ ส.ป.ก.ทั่วประเทศมีช่องว่างช่องโหว่มาก จึงได้ขอให้ ส.ป.ก.แจ้งรายชื่อผู้ได้รับเอกสาร ส.ป.ก.ทั้ง 5 ราย ว่ามีอาชีพอะไร เข้าข่ายที่จะมีสิทธิได้รับเอกสาร ส.ป.ก.4-01 ในพื้นที่หรือไม่ โดยจะนำเข้าที่ประชุมในวันที่ 6 มี.ค.นี้

ขณะเดียวกัน ผู้สื่อข่าวได้รับการเปิดเผยจาก

นายพิสิษฐ์ เอี้ยวพานิชย์ นายกสมาคมอุทยานแห่งชาติว่า สมาคมอุทยานฯ สนับสนุนการต่อสู้ของนายชัยวัฒน์ ลิ้มลิขิตอักษร ผอ.สำนักอุทยานแห่งชาติ ที่ออกมาทวงคืนผืนป่าอุทยานแห่งชาติเขาใหญ่ ไม่อย่างนั้นป่ามรดกโลกหลายล้านไร่หมดแน่ เพราะจะมีการนำพื้นที่ป่า ไปออกโฉนดหมด การออกนโยบายนำที่ดินของรัฐไปแจกจ่ายให้กับประชาชนถือเป็นเรื่องที่ดี แต่ต้องแยกแยะให้ชัดเจนว่าคนที่ได้ประโยชน์คือ

ใคร ไม่ควรนำที่ดินของรัฐไปออกโฉนดแบบเหมาเข่ง ไม่อย่างนั้นป่าไม่เหลือแน่ โดยเฉพาะอุทยานฯ เขาใหญ่ อุทยานฯ ทับลานเป็นมรดกโลก กว่าจะได้มาไม่ใช่เรื่องง่าย ประเทศไทยต้องรักษามรดกโลกไว้ รวมทั้งต้องให้กำลังใจคนที่ต่อสู้เพื่อผืนป่าอย่างนายชัยวัฒน์ ส่วนการที่ ส.ป.ก.ไปแจ้งความดำเนินคดีกับนายชัยวัฒน์เป็นเรื่องธรรมดาทั้งกรมอุทยานฯ และ ส.ป.ก. เป็นหน่วยงานรัฐทั้งคู่คดีจะไปจบที่อัยการสูงสุด โดยวันที่ 8-10 มี.ค.นี้ ตนและกรรมการสมาคมอุทยานฯ จะลงพื้นที่อุทยานฯ เขาใหญ่และทับลานเพื่อไปตรวจสอบข้อเท็จจริง

ขณะที่นายภานุเดช เกิดมะลิ ประธานมูลนิธิสืบนาคะเสถียร กล่าวว่า ถ้าผลการตัดสินของหน่วยงานที่เกี่ยวข้องกรณี ส.ป.ก.ออกโฉนดทับซ้อนอุทยานฯ เขาใหญ่ออกมาไม่เป็นบวกกับการทำงานของเจ้าหน้าที่กรมอุทยานฯ รวมทั้งนายชัยวัฒน์จะกลายเป็นโดมิโนที่ส่งผลกระทบต่อป่าอนุรักษ์ทั่วประเทศที่มีพื้นที่ทับซ้อนกับ ส.ป.ก.นับแสนไร่ รวมทั้งคดีที่เจ้าหน้าที่ดำเนินคดีกับนายทุนที่บุกรุกป่า เนื่องจากนโยบายรัฐบาลการออกโฉนด ส.ป.ก.ทำให้ประชาชนหลายพื้นที่ต้องรีบขอสิทธิเข้าทำประโยชน์ ถ้าส่งผลกระทบต่อป่าอนุรักษ์มูลนิธิไม่เห็นด้วยและจะคัดค้านถึงที่สุด

ส่งเรื่องปช.ชี้มูล แจ้งจับ'ชัยวัฒน์'

2 ปลัด 'กษ.-ทส.'
หย่าศึกสปก.-ป่า
'นายกฯ' บัดเกิดศึก 2 กระทรวง
ชี้ทะเลาะเป็นเรื่องดีจะได้นำไป
สู้กรแก้ปัญหา ย้ำยึดกฎหมาย-
ความต้องการ □ อ่านต่อหน้า 11

● ชัยวัฒน์ □ ต่อจากหน้า 1

ของประชาชนเป็นที่ตั้ง ให้ใช้แผนที่ทหาร
ชี้ขาด ปลัดทส.-ปลัดเกษตรฯ ร่วมกันนำ
ทีมลงพื้นที่ก่อนสรุปตั้งคณะกรรมการ
วันแม่ปีช้ขาดพื้นที่ทับซ้อน ขณะ
ส.ป.ก.ร่อนหนังสือถึง ผวจ.และ 9 หน่วย
ตรวจสอบที่ดิน ส.ป.ก.ต้องเป็นเกษตรกร
ตัวจริงเท่านั้น 'ชัยวัฒน์' ลั่นกรณีถอนหมุด
ส.ป.ก.ต้องมีคนผิด ผิดจริงก็พร้อมรับ
ถ้าไม่ผิดจะฟ้องกลับ กมธ.ที่ดินฯ นำคณะ

ลงพื้นที่ศึกษาคุณภาพเกี่ยวกับปัญหาพื้นที่เขต
ปฏิรูปที่ดินทับซ้อนที่เขาใหญ่

วันที่ 4 มี.ค. ที่ท่าอากาศยานสุวรรณภูมิ
นายเศรษฐา ทวีสิน นายกรัฐมนตรี และ
รมว.การคลัง ให้สัมภาษณ์ก่อนเดินทางไป
ร่วมประชุมสุดยอดอาเซียน-ออสเตรเลีย
ถึงการหย่าศึกระหว่าง กรมอุทยาน
แห่งชาติสัตว์ป่าและพันธุ์พืช กระทรวง
เกษตรและสหกรณ์ และกระทรวง
ทรัพยากรธรรมชาติและสิ่งแวดล้อม
หลังนายวิณะโรจน์ ทรัพย์ส่งสุข เลขาธิการ
ส.ป.ก. แจงความคืบหน้าคดีกับนายชัยวัฒน์
ลิ้มลิขิตอักษร ผู้อำนวยการสำนักอุทยาน
แห่งชาติ กรณีถอนย้ายหมุดส.ป.ก. อุทยาน
แห่งชาติเขาใหญ่ จนกรราชสีมา ว่า ใน
ช่วงบ่ายวันเดียวกันนี้ นายจตุพร บุรุษพัฒน์
ปลัดกระทรวงทรัพยากรธรรมชาติและสิ่ง
แวดล้อม จะประชุมเป็นการภายใน
วันนี้ให้เอาเรื่องที่คืนทำกินประชาชนเป็น
ที่ตั้ง เพราะเป็นเรื่องใหญ่ และการทำเรื่อง

พวกนี้เป็นเรื่องละเอียดอ่อน ทั้งประเด็น
กฎหมาย และเรื่องการทับซ้อน ที่จะต้อง
เอาแผนที่ทหาร 1 ต่อ 4,000 เป็นหลัก ตรง
ไหนเป็นที่ป่าต้องปล่อยให้เป็นที่ป่า 'ไม่ไป
ก้าวก่ายอยู่แล้ว'

"ได้เน้นย้ำไปแล้วว่าทำอะไรต้องมีหลัก
การ ถ้าเกิดไม่ทำอะไรเลยก็ไม่ผิดก็ไม่มีการ
ทะเลาะกัน การทะเลาะกันก็ดีเพราะจะได้
ชำระล้างนโยบายว่าถ้าเราทำถูกต้อง ทำดี
ก็จะได้หลุดไป โดยต้องสอบถามกันให้
ชัดเจน ไม่เช่นนั้นประชาชนก็จะไม่มีสิทธิ์
ในที่ดินทำกินสักที และขออย่าว่าต้องเอา
ความต้องการของประชาชนเป็นที่ตั้ง"
นายเศรษฐากล่าว

วันเดียวกันเวลา 10.10 น. ที่ทำเนียบ
รัฐบาล นายจตุพร บุรุษพัฒน์ ปลัด
กระทรวงทรัพยากรธรรมชาติและสิ่ง
แวดล้อม และนายประยูร อินสกุล ปลัด
กระทรวงเกษตรและสหกรณ์ ร่วมกัน
เป็นประธานการประชุมการแก้ปัญหาพื้นที่
ทับซ้อนแนวเขตระหว่างอุทยานแห่งชาติ
ในพื้นที่ป่าอนุรักษ์ของกรมอุทยานแห่ง
ชาติ สัตว์ป่า และพันธุ์พืช กระทรวง
ทรัพยากรฯ และเขตรักษาพันธุ์สัตว์ป่าของ



◀ **สปก.-ทส.**-นาย
ประยูร อินสกุล ปลัด
กระทรวงเกษตรฯ นาย
จตุพร บุรุษพัฒน์ ปลัด
ทส.ประชุมแก้ปัญหา
พื้นที่ทับซ้อนอุทยานฯ
กับส.ป.ก. โดยมีอธิบดี
กรมอุทยานฯ และนาย
ชัยวัฒน์ ลิ้มลิขิตอักษร
ร่วมประชุมด้วยที่ทำเนียบ
รัฐบาล เมื่อวันที่ 4 มี.ค.

กรมป่าไม้ กับสำนักงานการปฏิรูปที่ดินเพื่อเกษตรกรรม (ส.ป.ก.) ที่ออกเอกสารสิทธิส.ป.ก.4-01 เข้าไปในเขตป่า โดยมีนายอรรถพล เจริญชันษา อธิบดีกรมอุทยานฯ นายชัยวัฒน์ ลิ้มลิขิตอักษร ผู้อำนวยการสำนักอุทยานแห่งชาติ นายวิณะโรจน์ ทรัพย์ส่งสุข เลขาธิการส.ป.ก. ว่าที่ ร.ต.พีรพล มั่นจิตต์ ผู้ช่วยผู้อำนวยการสำนักงานคณะกรรมการนโยบายที่ดินแห่งชาติ (สทช.) นายปกรณ์ นิลประพันธ์ เลขาธิการคณะกรรมการกฤษฎีกา นายธนดล สุวัฒน์ฤทธิ ที่ปรึกษารมว.เกษตรฯ และฝ่ายกฎหมาย เข้าร่วมการประชุมอย่างไรก็ตาม ปลัดทั้ง 2 กระทรวงได้มีการพูดคุยกันนอกรอบประมาณ 10 นาทีก่อนการประชุมจะเริ่มขึ้น

ต่อมาเวลา 11.00 น. นายจตุพรแถลงหลังการประชุมว่า ขอบเขตทุกหน่วยงานที่เกี่ยวข้องที่มาร่วมหารือถึงแนวทางการแก้ปัญหาที่ดินทับซ้อน ระหว่างพื้นที่อุทยานกับที่ดินส.ป.ก. ซึ่งการประชุมเป็นไปอย่างเรียบร้อย และแต่ละฝ่ายได้ให้ข้อเสนอที่เป็นประโยชน์ ซึ่งทั้งสองกระทรวงมุ่งทำงานเพื่อประโยชน์ของประชาชน โดยนับจากนี้ทั้งสองกระทรวงจะมีแนวทางการทำงานร่วมกันที่มีมาตรฐานและมีประสิทธิภาพ โดยจะทำ MOU (เอ็มโอยู) ร่วมกัน และนำเสนอต่อรัฐบาล เพื่อกำหนดเป็นมาตรการการทำงานร่วมกันในอนาคต ต่อไปนี้การออกที่ดินส.ป.ก. จะต้องมีการออกที่ประกอบด้วย 9 หน่วยงานมาช่วยกันพิจารณารับรองแนวเขตร่วมกัน และเสนอต่อทช. ส่วนพื้นที่กันชนระหว่างอุทยานฯ เราต้องดูแลรักษาไว้ให้สัตว์ป่า ซึ่งเรื่องนี้อยู่ในนโยบายรัฐบาลที่ต้องการรักษาพื้นที่สีเขียวของประเทศ

นายประยูรกล่าวต่อว่า กระทรวงเกษตรฯ และ ทส. เห็นชอบร่วมกันในการพิจารณาแนวเขตที่ดินทับซ้อนในบริเวณที่มีปัญหา ซึ่งวางกรอบการดำเนินงานร่วมกันเป็นระยะเวลา 30 วัน ซึ่งหากพื้นที่ใดมีการทับซ้อนและไม่สามารถตกลงกันได้

ว่าอยู่ในความรับผิดชอบของหน่วยงานใด จะเสนอเรื่องดังกล่าวให้คณะกรรมการปรับปรุงแผนที่แนวเขตที่ดินของรัฐแบบบูรณาการ มาตราส่วน 1 : 4000 (One Map) พิจารณาชี้ขาด โดยสำนักงานคณะกรรมการนโยบายที่ดินแห่งชาติจะดำเนินการตรวจสอบพื้นที่ในเขตอุทยานแห่งชาติเขาใหญ่ให้แล้วเสร็จภายใน 2 เดือน เพื่อให้เกิดความชัดเจนระหว่างทั้งสองหน่วยงานที่จะดำเนินการจัดสรรหรือบริหารจัดการในส่วนที่เกี่ยวข้องได้อย่างเต็มที่ต่อไป

ขณะเดียวกัน กระทรวงเกษตรฯ โดยสำนักงานการปฏิรูปที่ดินเพื่อเกษตรกรรม ได้มีหนังสือถึงผู้ว่าราชการจังหวัด เรื่องขอความอนุเคราะห์แต่งตั้งคณะกรรมการแนวเขตการจัดที่ดินให้แก่เกษตรกร กรณีเป็นที่ดินที่ไม่เคยจัดให้แก่บุคคลใดตามกฎหมายว่าด้วยการปฏิรูปที่ดินเพื่อเกษตรกรรม เมื่อวันที่ 23 กุมภาพันธ์ 2567 ที่ผ่านมา โดยหน่วยงานที่รับผิดชอบที่ดินของรัฐ รวม 9 หน่วยงาน ร่วมดำเนินการทำหน้าที่พิจารณาตรวจสอบแนวเขตการถือครองทำประโยชน์ที่ดินที่สำนักงานการปฏิรูปที่ดินจังหวัดจะออกหนังสืออนุญาตให้เข้าทำประโยชน์ในเขตปฏิรูปที่ดิน โดยให้พิจารณาว่าทับซ้อนหรือรุกล้ำแนวเขตที่ดินซึ่งอยู่ในความรับผิดชอบของแต่ละหน่วยงานตามกฎหมายที่เกี่ยวข้องหรือไม่ เพื่อให้เกิดความยุติธรรมและโปร่งใส รวมทั้งมอบหมาย ผู้ตรวจราชการกระทรวงเกษตรฯ ตรวจสอบผู้ถือครองและทำประโยชน์ในเขตปฏิรูปที่ดินที่ต้องเป็นเกษตรกรตัวจริงเท่านั้น และถ้าพิสูจน์ได้ว่าเกิดการกระทำผิด ก็จะดำเนินการทางวินัยอย่างเคร่งครัด

ทั้งนี้กระทรวงเกษตรฯ โดย ส.ป.ก. ขอให้ประชาชนเชื่อมั่นว่า การแก้ไขปัญหาที่ดินทับซ้อนและการพิจารณาแนวเขตที่ดินเพื่อจัดที่ดิน จะเกิดประโยชน์สูงสุดแก่เกษตรกรและทุกภาคส่วนที่เกี่ยวข้องตามวัตถุประสงค์และเป้าหมายที่กำหนด

ไว้อย่างแน่นอน

นายอรรถพลกล่าวว่า ทางกรมอุทยานฯ และส.ป.ก. จะจัดตั้งทีมงานร่วมกันในระดับส่วนกลาง และจะต้องประสานงานร่วมกับหน่วยงานในพื้นที่ด้วย ซึ่งเราได้กำหนดกรอบเวลาที่ต้องเร่งทำงานให้เสร็จภายใน 30 วันแรก ซึ่งจะต้องนำขอบเขตตามกฎหมายของทั้งสองหน่วยงานมาวางเปรียบเทียบกันว่า มีการทับซ้อนหรือไม่ตรงกันอย่างไร แล้วกำหนดให้พื้นที่ทั้งสองเส้นนั้นเป็นพื้นที่เป้าหมาย เพื่อจะทำให้เราทราบว่าทั้งประเทศมีพื้นที่ใดบ้างที่มีเส้นไม่ตรงกัน และมาทำความเข้าใจและตกลงร่วมกันภายใน 30 วัน ส่วนที่เหลือจะต้องรอผลการพิจารณาของคณะกรรมการวันแม่ปี จะร่วมกันทำอย่างเต็มที่เพื่อให้เกิดประโยชน์สูงสุดต่อประเทศทั้งในเรื่องของป่า เรื่องของสัตว์ป่า และเรื่องของประชาชน จึงขอให้ทุกคนสบายใจได้ โดยเราให้ทุกหน่วยงานมาร่วมกันพูดคุยเพื่อให้การทำงานร่วมกันมีความชัดเจนที่สุด

ด้านนายวิณะโรจน์กล่าวว่า ตนได้มีหนังสือส่งถึงผู้ว่าราชการจังหวัดทุกจังหวัดไปแล้ว เมื่อวันที่ 23 กุมภาพันธ์ ที่ผ่านมา ให้แต่ละจังหวัด ตั้งคณะกรรมการที่ประกอบด้วย 9 หน่วยงาน พิจารณาแนวเขตการจัดที่ดินให้แก่เกษตรกร และตรวจสอบการออกเอกสารสิทธิส.ป.ก.ทับซ้อนกับพื้นที่ของ 9 หน่วยงานหรือไม่ หากพบว่ามีการออกเอกสารสิทธิส.ป.ก.โดยมิชอบ จะดำเนินการกับข้าราชการที่เกี่ยวข้องตามกฎหมาย และจะให้มีการตรวจสอบเช่นนี้ทุกปี โดยจะให้มีการสแกนพื้นที่ด้วยแผนที่ภาพถ่ายทางอากาศ และในวันนี้เราก็คงจะต้องทำงานให้ใกล้ชิดกันมากขึ้น ซึ่งส.ป.ก.ยินดีให้ตรวจสอบ ถ้าพื้นที่ใดเป็นพื้นที่ทับซ้อนและยังไม่ได้ข้อยุติ เราจะไม่ทะเลาะกัน โดยจะให้ส่งคณะกรรมการวันแม่ปี ตัดสินให้เกิดความชัดเจน “ถ้าพื้นที่ไหน เป็นส่วนที่ทางกรมอุทยานฯ เตรียมไว้ ก็ต้องแจ้งให้เราทราบ เพราะบางทีทางส.ป.ก.ก็ไม่มีทำให้มีการ

ออกเอกสารสิทธิไปให้ประชาชน ซึ่งเมื่อพบปัญหาเช่นนี้ทางเราก็ต้องเยียวยาให้กับประชาชนในพื้นที่ เพราะเป็นการออกเอกสารตามอำนาจหน้าที่ของแต่ละหน่วยงาน วันนี้ทุกฝ่ายขอทำงานร่วมกัน ส่วนเรื่องในอดีตก็ขอขง้าวมัน เราไม่ขอพูดถึงเพราะทุกๆ หน่วยงานก็ต้องการทำงานให้กับชาวบ้าน เพียงแต่เจตนาารมณ์ในการทำงานของแต่ละหน่วยงานไม่ตรงกัน ฝ่ายของคุณชัยวัฒน์เป็นนักรัก ส่วนผมมีหน้าที่จัดหาที่ดินให้ชาวบ้าน ผมก็ต้องทำหน้าที่ แต่วันนี้เรามาพูดคุยกัน และส.ป.ก.ได้ทำหนังสือแจ้งทุกจังหวัดแล้วเพื่อให้เกิดการทำงานร่วมกัน เพื่อจะ"ได้ไม่เกิดความขัดแย้งขึ้นอีกในอนาคต" นายวิณะโรจน์กล่าว

นายชัยวัฒน์กล่าวว่า การเจรจาหาข้อตกลงร่วมกันในวันนี้ ปลัดทั้งสองกระทรวงได้มีความเห็นตรงกัน สำหรับตนในฐานะผู้ได้บังคับบัญชาที่ต้องยอมรับข้อตกลงดังกล่าว ส่วนที่ตนเคยบอกว่าจะไม่ยอมรับวันเมื่อบั้น หมายความว่าถ้าเป็นกรณีกรรมแผนที่ทหารจัดทำแผนที่ฉบับนั้นตนจะไม่ยอมรับ แต่จากวันนี้เป็นต้นไป จะเป็นการดำเนินการตามอำนาจของคณะกรรมการวันเมื่อบั้นจะขีดเส้นแผนที่ ๓ ตอนนี้อยู่เป็นนิมิตหมายที่ดี ที่จะได้รับรักษาพื้นที่ป่า ส่วนกรณีที่ดินไปเอาหมูด ส.ป.ก.ออก หากตัดสินใจแล้วหมูดหลักนั้นอยู่ในเขตส.ป.ก.จริง ตนและเจ้าหน้าที่อุทยานฯ ก็ต้องถูกดำเนินคดีและรับไปเต็มๆ แต่หากสรุปแล้วหมูดหลักนั้นอยู่ในพื้นที่อุทยานเขาใหญ่ ก็จะฟ้องกลับกับคนที่แจ้งความกล่าวหาตน "งานนี้ต้องมีคนผิด เมื่อเขาไม่ผิดผมก็ต้องผิด เพราะเราทิ้งตัวแล้ว"

ด้านนายชนดลกล่าวว่า การที่ ส.ป.ก.

ไปแจ้งความเอาผิดนายชัยวัฒน์ เป็นการทำการป้องกันและปราบปรามการทุจริต พ.ศ.2561 ซึ่งหลังจากนี้เจ้าหน้าที่ตำรวจจะให้เวลาแสวงหาข้อเท็จจริง 30 วันก่อนจะส่งสำนวนให้คณะกรรมการป้องกันและปราบปรามการทุจริตแห่งชาติ (ป.ป.ช.) เพื่อให้ดำเนินการตามประมวลกฎหมายอาญามาตรา 159 เพราะนายชัยวัฒน์เข้าไปดอนหมุด ส.ป.ก.ในพื้นที่ที่ตนเข้าใจว่าเป็นพื้นที่อุทยานฯ แต่การที่ ส.ป.ก.ไปแจ้งความเพราะ ส.ป.ก.บอกว่าพื้นที่ตรงนั้นเป็นของส.ป.ก. นายชัยวัฒน์จะไปโดยเจตนาหรือไม่ก็เป็นเรื่องที่ทางป.ป.ช.ต้องตรวจสอบต่อไป แต่ทางกรมอุทยานฯ และ ส.ป.ก.ได้ปรับความเข้าใจกันจนได้ข้อยุติแล้ว

วันเดียวกัน ที่ต.หมูดสี อ.ปากช่อง จ.นครราชสีมา คณะกรรมการการที่ดินทรัพยากรธรรมชาติและสิ่งแวดล้อมสภาผู้แทนราษฎร นำโดย นายอภิชาติ ศิริสุนทร สส.บัญชีรายชื่อ และเลขาธิการพรรคก้าวไกล ในฐานะประธานกรรมการ(กมธ.) การที่ดินฯ นำคณะลงพื้นที่ศึกษาดูงานเกี่ยวกับปัญหาพื้นที่เขตปฏิรูปที่ดินทับซ้อน ในพื้นที่อุทยานแห่งชาติเขาใหญ่ พร้อมด้วยเจ้าหน้าที่อุทยานแห่งชาติเขาใหญ่ และเจ้าหน้าที่ส.ป.ก.นครราชสีมา

ผู้สื่อข่าวรายงานว่า ระหว่างการลงพื้นที่ของ กมธ.ที่ดินฯ เจ้าหน้าที่อุทยานฯ กับเจ้าหน้าที่ ส.ป.ก. มีได้เสียงเรื่องแนวเขตกันเล็กน้อย โดยทางส.ป.ก.ยืนยันว่า การออกเอกสารสิทธิ ส.ป.ก.อาจดำเนินการไม่เหมาะสม และอยู่ระหว่างการตรวจสอบ หากพบการกระทำผิด ก็จะดำเนินการอย่างเข้มงวด

'ทส.-เกษตรฯ'สงบศึก

สปก.รุกเขาใหญ่ จับมือลงเอ็มโอยู ชง 9 หน่วยงานร่วม

“นายกฯ” ปลอ่ยเคลียร์กันเอง ปม เลขาฯ ส.ป.ก. แจ้งจับชัยวัฒน์ มองศึกนี้ไม่ใช่ปัญหาใหญ่ เป็นเรื่องละเอียดอ่อนต้องทำตามกฎหมาย ขณะที่ “ทส.-เกษตรฯ” ลงนามเอ็มโอยู สงบศึกร่วมแก้ข้อพิพาทที่ดิน ส.ป.ก. ทัพอทยานาเขาใหญ่ ตั้งคณะรวม 9 หน่วยงาน ชง อว.วันแม่ปี **◆อ่านต่อหน้า 14**

สงบศึก

□ **ต่อจากหน้า 1**
ชี้ขาด ยัน ประชาชนไม่ต้องวิตกโดนเพิกถอนที่ดิน ด้าน “ชัยวัฒน์” ไม่หวั่นโดน ส.ป.ก. แจ้งความถอนหมุด ถั่น หากไม่ผิดฟ้องกลับแน่ รวมทั้งคนบงการ งานนี้ต้องมีคนผิด

หลังจากเดลินิวส์เปิดโปงหมุด ส.ป.ก.ปริศนาในพื้นที่อุทยานแห่งชาติเขาใหญ่ จนกระทั่งสัปดาห์ที่แล้วลูกหลานบานปลายระหว่างกระทรวงทรัพยากรธรรมชาติและสิ่งแวดล้อม และกระทรวงเกษตรและสหกรณ์ จนมีการแจ้งจับนายชัยวัฒน์ ลิ้มลิขิตอักษร ผอ.สำนักอุทยานแห่งชาติ กรมอุทยานแห่งชาติ สัตว์ป่า และพันธุ์พืช ที่ไปถอนหมุด ส.ป.ก. ในเขาใหญ่ออกตามที่เสนอข่าวให้ทราบนั้น

ความคืบหน้าต่อมาวันที่ 4 มี.ค. ที่สนามบินสุวรรณภูมิ นายเศรษฐา ทวีสิน นายกฯ และ รมว.คลัง เปิดเผยกรณีนายวิณะโรจน์ ทรัพย์ส่งสุข เลขานุการสำนักงานการปฏิรูปที่ดินเพื่อเกษตรกรรม (ส.ป.ก.) แจ้งจับนายชัยวัฒน์ ลิ้มลิขิตอักษร ผอ.สำนักอุทยานแห่งชาติ กรมอุทยานแห่งชาติ สัตว์ป่า และพันธุ์พืช ว่า

เรื่องนี้เดี่ยวเขาว่ากันไปเอง โดยนายจตุพร บุรุษพัฒน์ ปลัดกระทรวงทรัพยากรธรรมชาติและสิ่งแวดล้อม จะเรียกประชุมภายใน แต่วันนี้เอาเรื่องที่ดินทำกินเป็นที่ตั้ง เพราะเรื่องที่ดินทำกินของประชาชนถือเป็นเรื่องใหญ่ การที่มาทำเรื่องพวกนี้ถือเป็นเรื่องละเอียดอ่อน ทั้งประเด็นเรื่องข้อกฎหมาย เรื่องพื้นที่ทับซ้อน แต่ชัดเจนว่าจะเอาเรื่องแผนที่ทหารอัตราส่วนเดียวกันคือ 1 ต่อ 4,000 เป็นมาตรฐาน

นายเศรษฐา กล่าวว่า ถ้าสืบทราบได้ชัดเจนว่าเป็นพื้นที่ป่าต้องปล่อยเป็นป่าไป ตนไม่เข้าไปก้าวก่าอยู่แล้วเรื่องนี้แต่ขอให้ความชัดเจน ซึ่งตามที่ตนเคยเรียนไปว่าถ้าเราทำอะไรมันต้องมีหลักการ ถ้าเกิดไม่ทำอะไรเลยก็ไม่ผิด มันไม่มีกรมทะเลาะกัน การทะเลาะกันก็ดีมันถือเป็นการชำระล้างนโยบาย ด้วยว่าถ้าเกิดเราทำตรงนี้ทำถูกต้องเราทำดี มันจะได้หลุดไปซะให้มีการสอบถามกันให้ชัดเจนดีกว่า หากนายชัยวัฒน์ไม่ชัดเจนขอให้สอบถามให้ชัดเจน เรื่องนี้ต้องทำกันไปถ้ายังเป็นแบบนี้ประชาชนไม่มีสิทธิในที่ดินทำกิน เราต้องสู้กันต่อไปโดยเอา

ความต้องการของประชาชนเป็นที่ตั้ง ต่อข้อถามย้ำว่าจะจับศึกได้ใช่หรือไม่ นายกฯ ตอบว่า ไม่ได้มองเป็นปัญหาใหญ่ แต่ต้องถูกต้องตามกฎหมายที่ทำเนียบรัฐบาล นายจตุพร บุรุษพัฒน์ ปลัดกระทรวงทรัพยากรธรรมชาติและสิ่งแวดล้อม (ทส.) และนายประยูร อินสกุล ปลัดกระทรวงเกษตรและสหกรณ์ ร่วมกันเป็นประธานการประชุม การแก้ปัญหาพื้นที่ทับซ้อนแนวเขตระหว่างอุทยานแห่งชาติในพื้นที่ป่าอนุรักษ์ของกรมอุทยานแห่งชาติ สัตว์ป่า และพันธุ์พืช กระทรวงทรัพยากรฯ และเขตรักษาพันธุ์สัตว์ป่าของกรมป่าไม้ กับสำนักงานการปฏิรูปที่ดินเพื่อเกษตรกรรม (ส.ป.ก.) ที่ออกเอกสารสิทธิ ส.ป.ก.4-01 ในเขตป่า โดยมีนายอรรถพล เจริญชันษา อธิบดีกรมอุทยานฯ, นายชัยวัฒน์ ลิ้มลิขิตอักษร ผอ.สำนักอุทยานแห่งชาติฯ, นายวิณะโรจน์ ทรัพย์ส่งสุข เลขานุการ ส.ป.ก., ว่าที่ ร.ต.พีรพล มั่นจิตต์ ผู้ช่วย ผอ.สำนักงานคณะกรรมการนโยบายที่ดินแห่งชาติ (สคทช.), นายปรกรณ์ นิลประพันธ์ เลขานุการคณะกรรมการกฤษฎีกา, นายธนดล สุวัญณะฤทธิ์ ที่ปรึกษา รมว.เกษตรฯ และฝ่ายกฎหมาย เข้าร่วมการประชุม

นายจตุพร แถลงว่า นับจากนี้ทั้ง 2 กระทรวง จะมีแนวทางการทำงานร่วมกันที่มีมาตรฐานและมีประสิทธิภาพ โดยจะมีการทำเอ็มโอยู (MOU) ร่วมกันและเสนอต่อรัฐบาล เพื่อกำหนดเป็นมาตรการการทำงานร่วมกันในอนาคต ต่อไปนี้การออกที่ดิน ส.ป.ก. ต้องมีคณะกรรมการประกอบด้วย 9 หน่วยงาน มาช่วยกันพิจารณารับรองแนวเขตร่วมกัน และเสนอต่อคณะดำเนินการนโยบายที่ดินแห่งชาติ (คทช.) ส่วนพื้นที่กั้นชนระหว่างอุทยานเราต้องดูแลรักษาไว้ให้สัตว์ป่า

ด้านนายประยูร กล่าวว่า ในส่วนการทำงานของกระทรวงเกษตร หลังจากคณะกรรมการพัฒนาที่ดิน ได้รับที่ดินจากกระทรวงทรัพยากรฯ แล้ว ซึ่งทางคณะกรรมการมองว่าเรื่องของปัญหาที่ดิน ส.ป.ก.ครั้งนี้ เกิดจากการที่คณะดำเนินการนโยบายที่ดินแห่งชาติ (กทช.) เช่น กรณีการทำวันแม่ป ส่วนที่ 2 มีการเวนพื้นที่บางส่วน เช่น พื้นที่อุทยานแห่งชาติเขาแหลมหญ้า และการทำวันแม่ป ส่วนที่ 3 เว้นพื้นที่บางส่วน เช่น พื้นที่อุทยานแห่งชาติเขาใหญ่ จ.นครราชสีมา และ จ.ปราจีนบุรี ดังนั้นคณะอนุกรรมการปรับปรุงแผนที่ แนวเขตที่ดินของรัฐแบบบูรณาการมาตราส่วน 1:4000 (วันแม่ป) และแก้ไขปัญหาแนวเขตที่ดินของรัฐ เร่งดำเนินการแก้ไขปัญหาพื้นที่ทับซ้อน บริเวณอุทยานแห่งชาติเขาใหญ่ ให้เสร็จภายใน 2 เดือน ดังนั้นหลังจากคณะอนุกรรมการวันแม่ปดำเนินการเสร็จแล้วจะส่งเรื่องไปยัง กทช. ซึ่งจะถือว่าได้ข้อยุติ และทั้ง 2 กระทรวงจะดำเนินการตามวันแม่ปที่ กทช.อนุมัติ

ส่วนนายวิณะโรจน์ กล่าวว่า มีหนังสือส่งถึงผู้ว่าราชการจังหวัดทุกจังหวัดไปแล้ว ให้แต่ละจังหวัดตั้งคณะกรรมการแนวเขตการจัดที่ดินให้เกษตรกร กรณีที่เป็นที่ดินที่ไม่เคยจัดให้แก่บุคคลใด ตามกฎหมาย ว่าด้วยการปฏิรูปที่ดินเพื่อเกษตรกรรม ประกอบด้วย 9 หน่วยงาน ได้แก่ 1.ปฏิรูปที่ดินจังหวัด 2.หัวหน้าอุทยานแห่งชาติหรือหัวหน้าวนอุทยาน 3.สำนักงานป่าไม้จังหวัด 4.สถานีพัฒนาที่ดินจังหวัด 5.สำนักงานที่ดินจังหวัด 6.สำนักงานธนารักษ์จังหวัด 7.สำนักงานส่งเสริมสหกรณ์จังหวัด 8.สำนักงานพัฒนาสังคมและสวัสดิการจังหวัด และ 9.สำนักทรัพยากรทางทะเลและชายฝั่ง ให้ตรวจสอบการออกเอกสารสิทธิ ส.ป.ก. ทับซ้อนกับพื้นที่ของ 9 หน่วยงานหรือไม่ หากพบว่ามีออกเอกสารสิทธิ ส.ป.ก.โดยมิชอบ ตนจะให้

ดำเนินการเอาผิดกับข้าราชการที่เกี่ยวข้อง ตามกฎหมาย วันนี้เราก็คงว่าควรต้องทำงานให้ใกล้ชิดกันมากขึ้น ซึ่ง ส.ป.ก.ยินดีให้มีการตรวจสอบ ถ้าพื้นที่ใดเป็นพื้นที่ทับซ้อนและยังไม่ได้ข้อยุติ เราจะไม่ทะเลาะกัน โดยจะให้ส่งคณะอนุกรรมการวันแม่ปตัดสินใจให้เกิดความชัดเจน

ต่อข้อถามขณะนี้ประชาชนที่อยู่ในที่ดิน ส.ป.ก. กังวลว่าที่ดินที่ตัวเองอยู่จะถูกเพิกถอน เลขฯ ส.ป.ก. ตอบว่า ทุกหน่วยงานที่เกี่ยวข้องกำลังพูดคุยกันอยู่เพื่อให้เกิดความชัดเจนเรื่องแนวเขต ดังนั้นประชาชนไม่ต้องกังวล เพราะหากพื้นที่ใดที่ทับซ้อน และมีมติที่ต้องให้เพิกถอนเอกสารสิทธิ ทางรัฐบาลจะมีการเยียวยาให้อยู่แล้ว ขอให้ทุกคนดำรงชีวิตของตนเองไปตามปกติ

ขณะที่นายชัยวัฒน์ เปิดเผยว่า การเจรจาข้อตกลงร่วมกันปลดทั้งสองกระทรวงมีความเห็นตรงกัน สำหรับตนในฐานะผู้ได้บังคับบัญชา ต้องยอมรับข้อตกลงดังกล่าว ตอนนี้ถือเป็นนิมิตหมายที่ดี ที่จะรักษาพื้นที่ป่าทั้งป่าอนุรักษ์ ป่าของกรมป่าไม้และแนวเชื่อมป่าต่างๆ ส่วนกรณี ส.ป.ก. แจ้งความดำเนินคดีที่ไปกอดหมุด ส.ป.ก.นั้น การแจ้งความเป็นการดำเนินการตามกฎหมายอาญา ตนคาดการณ้อยู่แล้วว่าเขาจะต้องมาดำเนินการแจ้งความเอาผิดตน เพราะตนไปเอาหมุดเขาออก อย่างไรก็ตามพื้นที่ที่ต่างฝ่ายต่างอ้างสิทธิ ต้องให้ทางคณะอนุกรรมการวันแม่ปชี้ขาด หากตัดสินแล้วหมุดหลักนั้นอยู่ในเขต ส.ป.ก.จริง ตนและเจ้าหน้าที่อุทยานที่เข้าไปจับและกอดหมุดในวันนั้น ต้องถูกดำเนินคดีและรับไปเต็ม ๆ หากสรุปแล้วหมุดหลักนั้นอยู่ในพื้นที่อุทยานฯ เขาใหญ่ ตนต้องดำเนินการฟ้องร้องไปตามกระบวนการยุติธรรม และตนจะฟ้องกลับกับคนที่แจ้งความกล่าวหาตน ไม่ว่าจะเป็นใครที่สั่งการเรื่องนี้ เพราะเรื่องนี้จะจบแบบหล่อ ๆ ไม่ได้ จะจบแบบที่ไม่มีใครผิดไม่ได้ ต้องหาตัวผู้กระทำความผิดมา

ดำเนินการ งานนี้ต้องมีคนผิด เมื่อเขาไม่ผิดตนก็ต้องผิด เพราะเราทั้งตัวแล้ว ไม่ใช่จะเกษียณแล้วจึงทิ้งตัว ใครที่ทำหลักฐานเท็จ ใครออกโฉนดโดยมิชอบต้องมีคนผิด

ด้านว่าที่ ร.ต.พีรพล ระบุว่า การจัดทำวันแม่ปขณะนี้เสร็จไปแล้ว 8 ส่วน ขณะที่การเร่งดำเนินการวันแม่ปสำหรับพื้นที่อุทยานแห่งชาติเขาใหญ่ ได้มีการกำหนดกรอบเวลาให้เสร็จภายใน 2 เดือน ส่วนการจัดทำวันแม่ปให้เสร็จทั่วประเทศ 77 จังหวัด คาดว่าจะเสร็จภายในปีงบประมาณ 2568

วันเดียวกัน นายอภิชาติ ศิริสุนทร ประธานคณะกรรมการฯ การที่ดินทรัพยากรธรรมชาติและสิ่งแวดล้อม สภาผู้แทนราษฎร สส.พรรคก้าวไกล, นายนิคม บุญวิเศษ รองประธาน กมธ., นายอัฒคุณ อายี สาเม็ง รองประธาน กมธ., นายเลา ฟัง บัณฑิตเทิดสกุล ผู้ประสานงานศูนย์กฎหมายสิทธิชุมชน, นายพูนศักดิ์ จันทร์จำปี กรรมการ, นายรัฐดิกันต์ ธิติพิฤกษ์กุล โฆษกคณะกรรมการ, นายชัยยา ห้วยหงษ์ทอง หัวหน้าอุทยานแห่งชาติเขาใหญ่ ลงพื้นที่ตรวจสอบข้อพิพาทจุดปักหมุด ส.ป.ก.4-01 อุทยานแห่งชาติเขาใหญ่ บ้านห้วยปลากั้ง หมู่ 10 ต.หมูสี อ.ปากช่อง จ.นครราชสีมา โดยมีหน่วยงาน ส.ป.ก. ป่าไม้ อุทยานฯ ตัวแทนกลุ่มอนุรักษ์ 23 องค์กร ผู้ใหญ่บ้านห้วยปลากั้ง หมู่ 10 และชาวบ้านส่วนหนึ่งร่วมตรวจสอบด้วย.

สหค.เตือนผู้ผลิต-ส่งออกไทย รับมือEUแบนสินค้าตัดไม้ทำลายป่า

นายพูนพงษ์ นัยนาภากรณ์ ผู้อำนวยการสำนักงานนโยบายและยุทธศาสตร์การค้า (สนค.) เปิดเผยว่า สหค.ได้ติดตามสถานการณ์การส่งออกสินค้าเกษตรไทย ภายใต้กฎหมายว่าด้วยสินค้าที่ปลอดจากการตัดไม้ทำลายป่า หรือ EUDR (EU Deforestation Regulation) ของสหภาพยุโรป (EU) ซึ่งได้มีผลบังคับใช้เมื่อวันที่ 29 มิถุนายน 2566 ที่ผ่านมา และจะมีผลในทางปฏิบัติตั้งแต่วันที่ 30 ธันวาคม 2567 เป็นต้นไป โดยพบว่ามาตรการ EUDR จะครอบคลุม 7 กลุ่มสินค้า คือ โกโก้ กาแฟ ถั่วเหลือง ยางพารา ปาล์ม น้ำมัน โคน้ำมัน รวมถึงผลิตภัณฑ์แปรรูปของสินค้าเหล่านี้ ทั้งนี้ มาตรการ EUDR จะใช้กับผู้ประกอบการ (Operators) และผู้ค้า (Traders) ที่จะวางจำหน่ายสินค้าในตลาด EU โดยสินค้าจะต้องผ่านเงื่อนไข 3 ข้อ คือ 1.สินค้าต้องไม่มาจากการบุกรุกพื้นที่ป่า 2.สินค้าต้องมีกระบวนการผลิตที่ถูกต้องตามกฎหมายของประเทศผู้ผลิต และ 3.ต้องมีการตรวจสอบและประเมินสินค้า (Due Diligence) โดยในส่วนของการทำ Due Diligence

ต้องมีการดำเนินการใน 3 ส่วน คือ 1.การรวบรวมข้อมูลของสินค้า (Data Collection) เช่น รายละเอียดสินค้า ประเทศผู้ผลิต พิกัดภูมิศาสตร์ของที่ดินที่ใช้เพาะปลูก ข้อมูลที่ยืนยันว่าสินค้าไม่ได้มาจากการบุกรุกพื้นที่ป่า และข้อมูลที่ยืนยันว่าสินค้าผลิตถูกต้องตามกฎหมายของประเทศผู้ผลิต 2.การประเมินความเสี่ยง (Risk Assessment) บนพื้นฐานของข้อมูลที่รวบรวม เพื่อให้แน่ใจว่าสินค้าที่จะวางจำหน่ายในตลาด EU เป็นไปตามที่กฎหมายกำหนด รวมทั้งประเมินความเสี่ยงจากการมีสินค้าที่ไม่เป็นไปเงื่อนไขที่อาจปะปนมา และ 3.การลดความเสี่ยง (Risk Mitigation) หากพบความเสี่ยง จะต้องดำเนินการเพื่อลดความเสี่ยงลงมาให้ EU ในระดับที่ยอมรับได้ เช่น หาข้อมูล และสำรวจตรวจสอบเพิ่มเติม และต้องจัดทำเอกสารเกี่ยวกับกระบวนการและมาตรการลดความเสี่ยง

สำหรับการดำเนินการของไทย ในฐานะประเทศผู้ผลิตและผู้ส่งออกสินค้า ต้องจัดเตรียมข้อมูลตามเงื่อนไขของกฎหมาย EUDR ให้

พร้อม เนื่องจากผู้ประกอบการและผู้ค้า EU จะซื้อสินค้าจากผู้ผลิตที่สามารถให้ข้อมูลตามที่กฎหมายกำหนด ซึ่งข้อมูลสำคัญที่จะต้องเตรียมให้มี คือ ข้อมูลเพื่อยืนยันว่าสินค้าไม่ได้มาจากการบุกรุกพื้นที่ป่า โดยในปัจจุบันไทยมีระบบลงทะเบียนที่สามารถนำมาใช้เป็นพื้นฐานรองรับมาตรการ EUDR ได้แก่ ระบบลงทะเบียนแหล่งปลูกไม้ ผ่านแอปพลิเคชันอี-ทรี (e-TREE) ของกรมป่าไม้ และระบบสารสนเทศทางภูมิศาสตร์ (Rubber Authority of Thailand (RAOT) GIS) ของการยางแห่งประเทศไทย

นายพูนพงษ์ กล่าวว่า ปัจจุบันมูลค่าการส่งออกสินค้าภายใต้มาตรการ EUDR จากไทยไป EU ประมาณ 85-90% คือ ยางพารา รองลงมาคือ ผลิตภัณฑ์ไม้ ส่วนสินค้าอื่นยังมีสัดส่วนน้อย ดังนั้นในระยะแรกผู้ผลิตและผู้ส่งออกสินค้า ยางพารา และผลิตภัณฑ์ไม้ มีแนวโน้มจะได้รับผลกระทบมากกว่า ขณะเดียวกันสินค้า 2 กลุ่มนี้ มีความเชื่อมโยงกับอุตสาหกรรมปาล์มน้ำมันจำนวนมาก ซึ่งอาจสร้างความซับซ้อน และก่อให้เกิด

แนวหน้า

Naew Na
Circulation: 900,000
Ad Rate: 1,250

Section: First Section/เศรษฐกิจ

วันที่: อังคาร 5 มีนาคม 2567

ปีที่: 44

ฉบับที่: 15648

หน้า: 7(กลาง)

Col.Inch: 52.07 Ad Value: 65,087.50

PRValue (x3): 195,262.50

คลิป: ชาว-ดำ

หัวข้อข่าว: สหค.เดือนผู้ผลิต-ส่งออกไทย รับมือ EU แบนสินค้าตัดไม้ทำลายป่า

ต้นทุนในการตรวจสอบย้อนกลับของห่วงโซ่การผลิตสินค้าปาล์มน้ำมันตามมา

ทั้งนี้ในปี 2566 การส่งออกสินค้าภายใต้มาตรการ EUDR จากไทยไป EU มีมูลค่า 455.58 ล้านดอลลาร์สหรัฐลดลง 37.14% จากปี 2565 โดยเรียงตามมูลค่าการส่งออกสูงสุด ดังนี้ 1.ยางพารา 386.55 ล้านดอลลาร์สหรัฐ สัดส่วน 84.85% ของมูลค่าการส่งออกสินค้าภายใต้มาตรการ EUDR ทั้งหมด 2.ไม้ 61.53 ล้านดอลลาร์สหรัฐ 3.ปาล์มน้ำมัน 3.63 ล้านดอลลาร์สหรัฐ 4.โกโก้ 3.48 ล้านดอลลาร์สหรัฐ 5.กาแฟ 0.36 ล้านดอลลาร์สหรัฐ และ 6.ถั่วเหลือง 0.02 ล้านดอลลาร์สหรัฐ

โดยสินค้าที่มีมูลค่าการส่งออกไป EU มากที่สุดในกลุ่ม คือ ยางพารา และไม้ ซึ่งในปี 2566 การส่งออกยางพารา ลดลง 41.17% สอดคล้องกับการส่งออกยางพาราจากไทยไปตลาดโลกที่หดตัวเช่นเดียวกัน โดยมีสาเหตุสำคัญมาจากอุปสงค์ในตลาดโลกชะลอตัว ขณะที่การส่งออกไม้จากไทยไป EU เพิ่มขึ้น 42.73%

อียูจ่อแบนสินค้าเข้าชายทำลายป่า เดือนผู้ส่งออก7กลุ่มปรับตัววน

นายพูนพงษ์ นัยนาภากรณ์ ผู้อำนวยการสำนักงานนโยบายและยุทธศาสตร์การค้า (สนค.) เปิดเผยว่า สนค.ได้ติดตามสถานการณ์การส่งออกสินค้าเกษตรไทยภายใต้กฎหมายว่าด้วยสินค้าที่ปลอดจากการตัดไม้ทำลายป่า หรือ EUDR (EU Deforestation Regulation) ของสหภาพยุโรป (อียู) มีผลบังคับใช้เมื่อวันที่ 29 มิถุนายน 2566 และจะมีผลในทางปฏิบัติตั้งแต่วันที่ 30 ธันวาคม 2567 โดยมาตรการ EUDR ครอบคลุม 7 กลุ่มสินค้า คือ โกโก้ กาแฟ ถั่วเหลือง ยางพารา ปาล์มน้ำมัน โค และไม้ รวมถึงผลิตภัณฑ์แปรรูปของสินค้าเหล่านี้ โดยปี

2566 การส่งออกสินค้าภายใต้มาตรการ EUDR จากไทยไปอียู มีมูลค่า 455.58 ล้านดอลลาร์สหรัฐ หดตัว 37.14% จากปีก่อนหน้า โดยมาตรการ EUDR ใช้กับผู้ประกอบการและผู้ค้า ที่จะวางจำหน่ายสินค้าในตลาดอียู โดยสินค้าต้องผ่านเงื่อนไข 3 ข้อ คือ สินค้าต้องไม่มาจากการบุกรุกพื้นที่ป่า สินค้าต้องมีกระบวนการผลิตที่ถูกต้องตามกฎหมายของประเทศผู้ผลิต และต้องมีการตรวจสอบและประเมินสินค้า

นายพูนพงษ์กล่าวว่า ผู้ผลิตและผู้ส่งออกไทยต้องจัดเตรียมข้อมูลตามเงื่อนไขของกฎหมาย EUDR ให้พร้อม ข้อมูลสำคัญที่จะ

ต้องเตรียมให้คือ ข้อมูลเพื่อยืนยันว่าสินค้าไม่ได้มาจากการบุกรุกพื้นที่ป่า โดยในปัจจุบันประเทศไทยมีระบบลงทะเบียนที่สามารถนำมาใช้เป็นพื้นฐานรองรับมาตรการ EUDR ได้แก่ ระบบลงทะเบียนแหล่งปลูกไม้ผ่านแอปพลิเคชันอี-ทรี (e-TREE) ของกรมป่าไม้ และระบบสารสนเทศทางภูมิศาสตร์ (Rubber Authority of Thailand (RAOT) GIS) ของการยางแห่งประเทศไทย โดยมูลค่าการส่งออกสินค้าภายใต้มาตรการ EUDR จากไทยไปอียู ประมาณ 85-90% คือ ยางพารา รองลงมา คือ ผลิตภัณฑ์ไม้ ส่วนสินค้าอื่นยังมีสัดส่วนน้อย ดังนั้น ระยะเวลาแรกผู้ผลิตและผู้ส่งออกสินค้ายางพารา และผลิตภัณฑ์ไม้ มีแนวโน้มจะได้รับผลกระทบมากกว่า เกิดต้นทุนในการตรวจสอบย้อนกลับของห่วงโซ่การผลิตสินค้าปลายทางตามมา

ปศุสัตว์ลุยตรวจปางช้าง‘เดวิด’

เมื่อเวลา 10.00 น. วันที่ 4 มี.ค. นายเฉลิมพงศ์ แสงดี สส.ภูเก็ต พรรคก้าวไกล เจริญตัวแทนจากกรมปศุสัตว์ กรมป่าไม้ กรมอุทยาน สปศส.ตำรวจจากสภ.เชิงทะเลเข้าตรวจสอบปางช้างของนายเดวิด ชาวสวิสที่ตั้งอยู่ในพื้นที่ต.เชิงทะเล อ.ถลาง จ.ภูเก็ต โดยมีพนักงานของปางช้างดังกล่าวเข้ามาให้ข้อมูลกับเจ้าหน้าที่ของภาครัฐ ส่วนตัวนายเดวิดและภรรยาในวันนี้ไม่ได้อยู่ที่ปางช้าง

นายสุทัศน์ นิยมไทย ปศุสัตว์จังหวัดภูเก็ตกล่าวว่า เขาเคยในนามของบริษัทที่สามารถทำได้ ในส่วนของมูลนิธิจะเป็นอำนาจของมหาดไทย ซึ่งการจดทะเบียนต้องดูว่ารายละเอียดของมูลนิธิต่างๆ มาอย่างไร ในส่วนของปศุสัตว์จะดูหลักๆ คือ พ.ร.บ. 2 ฉบับ พ.ร.บ.รูปพรรณสัตว์ 2558 และพ.ร.บ.การทารุณกรรมสัตว์ 2557 จากการตรวจสอบตอนนี้ยังไม่พบ เพราะตัวรูปพรรณครบถูกต้อง ทราบว่าในส่วนมหาดไทยก็ดำเนินการอยู่ สำหรับช้างในปาง ทั้งหมดมี 14 เชือก ตรวจสอบถูกต้องทั้งหมด มีไมโครชิพถูกต้อง สุขภาพของช้างแข็งแรงสมบูรณ์ดี การดูแลอยู่ในเกณฑ์ดี

ด้านนายกองเอก อุดลย์ ชูทอง รองผู้ว่าฯ ภูเก็ต กล่าวถึงความคืบหน้ากรณีนายเดวิด ชาวสวิสทำร้ายร่างกายแพทย์หญิงที่เป็นข่าวดังขณะนี้ว่า ก่อนหน้านี้ทางจังหวัดนัด



ลุยปางช้าง - จนท.กรมปศุสัตว์ กรมป่าไม้ และกรมอุทยานฯ เข้าตรวจสอบปางช้างของนายเดวิด ชาวสวิสที่ก่อคดีเตะหมอ ตั้งอยู่ในพื้นที่ ต.เชิงทะเล อ.ถลาง หลังได้รับการร้องเรียน โดยจะตรวจสอบทุกเรื่อง รวมทั้งเส้นทางการเงินของปางช้างด้วย เมื่อวันที่ 4 มี.ค.

ประชุมหน่วยงานที่เกี่ยวข้องไปแล้ว พร้อมกับสั่งกำชับทุกหน่วยให้ดำเนินการตรวจสอบตามอำนาจหน้าที่ ในทุกประเด็นของการแจ้งความ ส่วนทางคดีทราบว่าได้เรียกผู้กระทำความผิดมาสอบปากคำแล้ว โดยมีการปฏิเสธในชั้นสอบสวน ส่วนระดับต่อไปขึ้นอยู่กับกระบวนการทางศาล ทั้งนี้กำชับให้ดำเนินด้วยความเป็นธรรมและต้องให้เกิดความมั่นใจว่าไม่มีการเข้าข้างฝ่ายใดฝ่ายหนึ่ง ส่วนประเด็นต่อมาเรื่องของการตรวจสอบสิทธิการเข้าอยู่ ทั้งในเรื่องของวีซ่าหรือว่าการทำประโยชน์หรือการประกอบอาชีพของต่างชาติ เข้าข่ายเป็นมาเฟียหรือกระทำความผิดกฎหมายด้านใดหรือไม่ เพราะมีการขูดค้ำ ซึ่งแต่ละประเด็นอาจจะเข้าข่ายการกระทำความผิดกฎหมายข่มขู่ผู้อื่นให้เกิดความหวาดกลัว และให้ตรวจสอบว่าเข้าข่ายการกระทำความผิดกฎหมายด้านอื่นหรือไม่อย่างไร

นอกจากนี้ การตรวจสอบการจดทะเบียนมูลนิธิสั่งให้ตรวจสอบแล้วว่าเป็นการดำเนินการถูกต้องตามกฎหมายหรือไม่ หากพบไม่ถูกต้อง จะเพิกถอนมูลนิธิ โดยให้นายทะเบียนทำหน้าที่ชี้แจงการยื่นต่อศาล ส่วนของธุรกิจปางช้าง ธุรกิจนำเที่ยวให้หน่วยงานที่เกี่ยวข้องตรวจสอบอย่างละเอียด

ขณะที่ประเด็นวีซ่าของนายเดวิดที่จะครบการพำนักประมาณวันที่ 10-13 มี.ค.นี้ รองผู้ว่าฯ ภูเก็ตกล่าวว่า หากกระบวนการพิจารณาคดีต่างๆ ยังไม่แล้วเสร็จ จะมีการพิจารณาอนุมัติเพื่อดำเนินการตามกระบวนการต่อไป แต่หากทุกคดีสิ้นสุดจะมีการพิจารณาไม่ต่อวีซ่าหรือไม่นั้นเป็นไปตามการพิจารณาของ ตม.

ตะเพิดฝรั่งเตะหมอ 13มีค.วีซ่าหมด-ปางช้างส่อฟอกเงิน สรรพากรไล่บี้ตรวจจ่ายภาษี5ปีย้อนหลัง สอบออกโฉนดวิสสำหรับทาบหาตสารณะ

ฝรั่งเตะหมอ ลาม “ผู้ว่าฯ” สั่งตรวจสอบมาเฟียต่างชาติทั้ง
จังหวัด ลุ้น 13 มี.ค. วีซ่าครบอายุอยู่ไทย โฉนดเช็กธุรกิจ-การเข้า
ไทย-การใช้แรงงาน ขณะที่ “วัชร” ยื่น ปปง. สอบมูลนิธิปาง
ช้าง เข้าข่ายฟอกเงิน-ฉ้อโกง-อั้งยี่-องค์กรอาชญากรรมข้าม
ชาติหรือไม่ คาใจทำธุรกิจอะไรถึงร่ำรวย **◆ อ่านต่อหน้า 14**

ตะเพิด

□ ต่อจากหน้า 1

หากพบทำผิดสั่งยึดทรัพย์ทันที แกรมทำตัว
เป็นผู้มีอิทธิพลสุดหัวทำร้ายคนไทย ซึ่
เป็นภัยต่อสังคม และเนรเทศออกนอก
ประเทศไทยเร็วที่สุด จี๊ ผบ.ตร. สอบ 2
ตำรวจคอยรับใช้ต่างชาติ ลุยต่อกรมที่ดิน-



▲ตรวจปางช้าง...นายเฉลิมพงศ์ แสงดี สส.ภูเก็ต พรรคก้าวไกลพร้อมตัวแทนจากกรมปศุสัตว์ กรม
ป่าไม้ กรมอุทยานฯ สปสช. ตรวจสอบปางช้างของนายเดวิด ตั้งอยู่ใน ต.เชิงทะเล อ.กลาง จ.ภูเก็ต

อธิบดีกรมการปกครอง สอบออกโฉนดวิลล่าหรู ทับที่สาธารณะหรือของหลวงหรือไม่ ด้าน “รองโฆษกปง.” เด็งรับทันควันตรวจสอบทรัพย์สินด่วน ส่วน สส.ภูเก็ต พรรคก้าวไกล นำหลายหน่วยตรวจสอบปางช้าง ไขข้อสงสัยเปิดมูค นิธิฯ-รุกที่อุทยานฯหรือไม่ ขณะที่ไปส่องข้อมูล 5 ปีย้อนหลังธุรกิจปางช้าง รายได้หลายสิบล้าน สรรพากรเล็งตรวจสอบจ่ายภาษี

จากเหตุการณ์นายเดวิด ชาวสวีเดน เจ้าของปางช้างใน ต.เชิงทะเล อ.ถลาง จ.ภูเก็ต ใช้หน้าแข้งเตะ พญ.ธารดาว จันทร์คำ อายุ 28 ปี แพทย์เวชศาสตร์ปฏิบัติการ รพ.เอกชนแห่งหนึ่งใน จ.ภูเก็ต ขณะนั่งชมพระจันทร์กับเพื่อนสาวบริเวณบันไดคอนกรีตที่อยู่ติดชายหาด ยามู หมู่ 7 ต.ปากถลาง อ.ถลาง จ.ภูเก็ต แลมนางคณิงนิจ ภรรยาชาวไทยของนายเดวิด ยังผสมโรงตำหนิ พญ.ธารดาว แบบสาดเสียดเสียดยออ้างว่ามีลูกชายเป็นตำรวจและรู้จักนายตำรวจใหญ่ ต่อมาสองผู้เมียออกมาแถลงข่าวขอโทษ กระทั่งเจ้าหน้าที่หลายหน่วยลงพื้นที่ตรวจสอบแนวเขตที่ดินวิลล่าดังกล่าว พบว่าบริเวณบันไดของวิลล่ารักรั่วที่สาธารณะจึงสั่งให้รื้อหรือทุบ ด้านโฆษกเขตปกครองของฝรั่งสุดแสบ เคยชูนิ้วกลางให้รถกู้ชีพพยาบาล และแจ้งความดำเนินคดีคนขับข้อหา พ.ร.บ.คอมพ์ นอกจากนี้ยังสั่งกรมยงให้ตรวจสอบเส้นทางการเงิน ขณะที่คนภูเก็ตรวมตัวกดดันให้นายเดวิดออกจากประเทศไทย ส่วนนายอนุทิน ชาญวีรกูล รองนายกฯ และ รมว.มหาดไทย ลั่นต่างชาติห้ามซ่าในไทย พร้อมปูพื้กถอนวีซ่าและพาสปอร์ต ตามที่เสนอข่าวให้ทราบนั้น

ความคืบหน้าต่อมาเวลา 11.00 น. วันที่ 4 มี.ค. ที่สำนักงานป้องกันและปราบปรามการฟอกเงิน (ปปง.) ถนนพญาไท แขวงวังใหม่ เขตปทุมวัน กรุงเทพมหานคร นายวัชร เพ็ชรทอง อดีต สส. พรรคประชาธิปัตย์ เดินทางเข้ายื่นหนังสือถึง

นายฉัตรชัย พรหมเลิศ ประธาน ปปง. และนายเทพสุ บวรโชติคารา เลขานุการ ปปง. เพื่อขอให้ตรวจสอบเส้นทางการเงินของนายเดวิด นักธุรกิจชาวสวีเดนแลนด์ เข้าข่ายความผิดมูลฐานฟอกเงินหรือไม่ โดยมีนายสุทธิศักดิ์ สุมน ผู้เชี่ยวชาญเฉพาะด้านกฎหมาย และในฐานะรองโฆษกสำนักงาน ปปง. เป็นตัวแทนรับเรื่อง

นายวัชรฯ กล่าวว่า ตนมองว่านายเดวิดแสดงกิริยาถ่อย กักขะและพุดจาอุหมิ่นดูแคลนชาวปักษ์ใต้ โดยอ้างภายหลังว่าหมอธารดาวเป็นชาวจีนนั้น เป็นการหมิ่นหมิ่นศักดิ์ศรีความเป็นมนุษย์อย่างยิ่ง เป็นพฤติกรรมที่ผิดกฎหมายด้วยสิทธิมนุษยชนอย่างร้ายแรง เนื่องจากมีข้อเท็จจริงว่านายเดวิด เป็นเจ้าของปางช้างแห่งหนึ่งใน จ.ภูเก็ต มีการเช่าช้างมาประกอบธุรกิจศูนย์อนุรักษ์ช้างภูเก็ต ในนามบริษัท อีเลเฟนท์ แชนจ์วีร์ พาร์ค ภูเก็ต จำกัด แต่มีข่าวว่าซื้อช้างมาอนุรักษ์แค่ตัวเดียวที่เหลือคือการเช่าช้างมาประกอบธุรกิจศูนย์อนุรักษ์ช้าง โดยเรียกรับเงินบริจาคเป็นการหากินกับช้าง เพื่อขอรับบริจาคซึ่งเป็นสัตว์คู่บ้านคู่เมืองของประเทศไทย

นายวัชรฯ เปิดเผยว่า อีกทั้งวิลล่าหรูที่พักของนายเดวิด มีค่าเช่าหลังละ 1 ล้านบาทต่อเดือน เป็นที่สงสัยว่ามีรายได้จากการประกอบธุรกิจอะไร ถึงสามารถใช้ชีวิตอย่างหรูหราในภูเก็ตได้ ทั้งยังมีพฤติกรรมอาจทำตนเป็นผู้มีอิทธิพลก้าวร้าวทำร้ายคนไทย ชูนิ้วกลางใส่รถพยาบาลที่ขับตามหลังบนท้องถนน เพื่อให้กลายเป็นความกังวลและข้อสงสัย จากพี่น้องประชาชนและศักดิ์ศรีของประเทศไทย ตนขอให้เลขาฯปปง. ตรวจสอบว่านายเดวิดมีพฤติกรรม ที่เกี่ยวข้องกับการกระทำความผิดมูลฐานฉ้อโกง อั้งยี่ อั้งค์กรอาชญากรรมข้ามชาติ ทรัพย์สินกระทำความผิดหรือกฎหมายอื่นด้วยหรือไม่ พร้อมทั้งขอให้ตรวจสอบมูลนิธินิธิของนายเดวิดว่าผิดกฎหมายข้อใดหรือไม่ หากพบพฤติกรรม

เข้าข่ายเป็นความผิดมูลฐาน ขอให้ ปปง. ดำเนินการยึดหรืออายัดทรัพย์สิน และดำเนินคดีอาญาฐานฟอกเงินโดยเร็วที่สุด หากเป็นภัยต่อสังคมควรเนรเทศออกนอกประเทศไทยโดยเร็วที่สุด

อดีต สส. ระบุอีกว่า ส่วนกรณีมีนายตำรวจ 2 นาย เข้าไปในพื้นที่เกิดเหตุดังกล่าว โดยที่ไม่ได้เป็นตำรวจท้องที่ อีกทั้งผู้กำกับในพื้นที่เกิดเหตุไม่ทราบเรื่องว่าตำรวจ 2 นายนี้เป็นใคร ขอให้สอบสวนตำรวจทั้ง 2 นายว่าใครเป็นคนสั่งให้ไปแล้วทำไมถึงไปพุดจาเข้าข้างนายเดวิด เห็นคนต่างชาติดีกว่าคนไทยได้อย่างไร สำนักงานตำรวจแห่งชาติควรจะอบรมตำรวจทั่วประเทศ ให้เห็นว่าคนไทยมีเกียรติมีศักดิ์ศรีมากกว่าชาวต่างชาติ ไม่ใช่ทำเหมือนว่าชาวต่างชาติมีเกียรติหรือศักดิ์ศรีมากกว่าคนไทย ขอให้ พล.ต.อ.ต่อศักดิ์ สุขวิมล ผบ.ตร. ตรวจสอบในเรื่องนี้และกำชับผู้บังคับบัญชาด้วย และจะยื่นเรื่องต่อกรมที่ดินให้ตรวจสอบกรณีการออกโฉนดวิลล่าดังกล่าว ว่าได้มาโดยชอบหรือทับที่หลวงหรือทับทางสาธารณะหรือไม่ โดยจะยื่นเรื่องต่ออธิบดีกรมการปกครอง เพื่อให้ตรวจสอบมูลนิธินิธิของนายเดวิดอีกด้วย การขอโทษที่ผ่านมานายเดวิดดูแล้วไม่มีความจริงใจ ควรจะกลับไปประเทศตัวเอง หรือออกไปจากประเทศไทยโดยเร็วที่สุด

ด้านนายสุทธิศักดิ์ กล่าวว่า เรื่องนี้ถือเป็นเรื่องที่สังคมให้ความสนใจเป็นอย่างมาก ต้องขอขอบคุณนายวัชรฯ ที่ได้นำข้อมูลมามอบให้ ส่วนกระบวนการของสำนักงาน ปปง. เราจะต้องตรวจสอบว่าการกระทำความผิดตามกฎหมายมูลฐานการฟอกเงินหรือไม่ เพื่อนำไปสู่การตรวจสอบการได้มาซึ่งทรัพย์สิน ยืนยันว่าเราจะให้ความเป็นธรรม

วันเดียวกัน นายเฉลิมพงศ์ แสงดี สส.ภูเก็ต พรรคก้าวไกล พร้อมตัวแทนจากกรมปศุสัตว์ กรมป่าไม้ กรมอุทยานฯ สปสข. และตำรวจ สภ.เชิงทะเล เข้าตรวจ

สอบปางช้างของนายเดวิด ตั้งอยู่ใน ต.เชิงทะเล อ.กลาง จ.ภูเก็ต โดยมีพนักงานของปางช้างมาให้ข้อมูลกับเจ้าหน้าที่ ส่วนตัวนายเดวิดและภรรยาไม่ได้อยู่ที่ปางช้าง

นายสุทัศน์ นิยมไทย ปศุสัตว์จังหวัดภูเก็ต กล่าวว่า ปางช้างจดทะเบียนนามของบริษัทสามารถทำได้ แต่ในส่วนของมูลนิธิเป็นอำนาจของมหาดไทย ซึ่งการจดทะเบียนต้องดูว่าจรรยาบรรณของมูลนิธิต่าง ๆ อย่างไร ในส่วนของปศุสัตว์จะดูหลัก ๆ คือ พ.ร.บ. 2 ฉบับ เป็น พ.ร.บ.รูปพรรณสัตว์ และ พ.ร.บ.การทารุณกรรมสัตว์ จาก การตรวจสอบตอนนี้ยังไม่พบทำผิดกฎหมาย

ส่วนนายเฉลิมพงศ์ ระบุว่า มีข้อสงสัยการทำธุรกิจปางช้าง ว่าบริษัทจดทะเบียนจัดตั้งหรือว่าทุนของบริษัทถูกต้องหรือไม่ การดำเนินงานของมูลนิธิและการนำช้างเข้ามาถูกต้องหรือไม่ และที่เช็กกรมป่าไม้มาเพราะต้องตรวจสอบพื้นที่ที่ดิน ที่ทำธุรกิจอยู่ในพื้นที่ป่าหรืออุทยานหรือไม่ หลังจากนั้นจะทำเรื่องถึงกระทรวงการต่างประเทศ ตรวจสอบวีซ่าหรือพาสปอร์ตว่าเข้ามาในรูปแบบวีซ่าอะไร วันนี้อากาศข้าราชการภูเก็ตตื่นตัว พยายามหาข้อสงสัยเพื่อตอบสังคมพี่น้องประชาชนชาวภูเก็ต รวมถึงแหล่งธรรมชาติ การอนุรักษ์ธรรมชาติ ในเรื่องของหาด เรื่องของพื้นที่ การทำธุรกิจเหล่านี้ เรื่องปางช้างมีข้อสงสัยที่ต้องตรวจสอบเส้นทางทางการเงิน สอบการเสียภาษีของปางช้าง รวมทั้งการจดทะเบียนจัดตั้งมูลนิธิ ที่ต้องสอบถามไปยังมหาดไทยหรือนายอำเภอกลาง ว่าการขออนุญัตินี้ได้ขออนุญาตถูกต้องหรือไม่

ขณะที่นายกองเอก อุดมย์ ชูทอง รองผู้ว่าฯ ภูเก็ต เปิดเผยว่า จังหวัดได้นัดประชุมหน่วยงานที่เกี่ยวข้อง พร้อมสั่งกำกับทุกหน่วยให้ตรวจสอบทุกประเด็นของการแจ้งความ โดยให้ความเป็นธรรม ทั้ง 2 ฝ่าย ส่วนเรื่องการตรวจสอบสิทธิการเข้าอยู่ ทั้งในเรื่องของวีซ่าหรือว่าการทำประโยชน์ หรือการประกอบอาชีพของต่างชาติ เข้าข่ายเป็นมาเฟียหรือกระทำผิดกฎหมายด้านใดหรือไม่ เพราะมีการขูดคูดึงให้ตรวจสอบว่าเข้าข่ายการกระทำผิดกฎหมายหรือไม่ ขณะที่ประเด็นวีซ่าของนายเดวิด ที่จะครบการพำนักราววันที่ 10-13 มี.ค.นั้น หากครบวันพิจารณาคดีต่าง ๆ ยังไม่แล้วเสร็จ จะมีการพิจารณาอนุมัติเพื่อดำเนินการตามกระบวนการต่อไป หากทุกคดีสิ้นสุดจะมีการพิจารณาไม่ต่อวีซ่าหรือไม่ นั่นเป็นไปตามการพิจารณาของ ตม.

รองผู้ว่าฯ ระบุว่า ระบุว่า ส่วนของคดีแรงงานหรือสวัสดิการคุ้มครองแรงงานที่ถูกจ้างร้องเรียนนั้น ยังอยู่ในขั้นตอนการพิจารณาจากทั้ง 2 ฝ่าย ซึ่งดำเนินการตามกฎหมายแรงงาน และเรื่องปัญหาที่ดินสาธารณะให้ท้องถิ่นออกคำสั่งให้รื้อถอนบันได หรือว่าสิ่งปลูกสร้างที่เป็นกีดขวางภายใน 30 วัน หากครบกำหนดท้องถิ่นต้องทำการรื้อถอนเอง และเรียกหรือค่าเสียหายจากผู้กระทำผิด นอกจากนี้ผู้ว่าฯภูเก็ต สั่งให้ทุกอำเภอและทุกหน่วยงานที่เกี่ยวข้อง ตรวจสอบพฤติกรรมต่างชาติ ที่เข้าข่ายกระทบต่อความมั่นคง ตามข้อสั่งการของ รมว. มหาดไทย เพื่อดำเนินการกับกลุ่มมาเฟียหรือผู้มีอิทธิพล ที่มีพฤติกรรมคุกคามข่มขู่

และประกอบอาชีพผิดกฎหมายต่าง ๆ แล้ว


รายงานข่าวแจ้งว่าจากข้อมูลของกรมพัฒนาธุรกิจการค้า พบว่าธุรกิจปางช้างของนายเดวิด มีชื่อเต็ม อูร์ส บีท เพอร์ ได้จดทะเบียนในชื่อ บริษัท อีเลเฟนท์ แชนเจอร์ พาร์ค ภูเก็ต จำกัด ตั้งแต่วันที่ 7 มี.ค. 2560 โดยมีสำนักงานใหญ่ เลขที่ 4 ซอยเชิงทะเล 1 ถนนศรีสุนทร ต.เชิงทะเล อ.กลาง จ.ภูเก็ต มีวัตถุประสงค์ครั้งเมื่อจดทะเบียนเป็นตัวแทนธุรกิจจัดนำเที่ยว

สำหรับผลประกอบการ 5 ปี ย้อนหลัง ตั้งแต่ปี 2561 รายได้รวม 38.1 ล้านบาท รายจ่ายรวม 33.8 ล้านบาท กำไรสุทธิ 3.5 ล้านบาท, ปี 2562 รายได้รวม 53.1 ล้านบาท รายจ่ายรวม 47.9 ล้านบาท กำไรสุทธิ 4.1 ล้านบาท, ปี 2563 รายได้รวม 19.5 ล้านบาท รายจ่ายรวม 20.5 ล้านบาท ขาดทุนสุทธิ 1 ล้านบาท, ปี 2564 รายได้รวมเหลือ 2 แสนบาท รายจ่ายรวม 9.1 ล้านบาท ขาดทุนสุทธิ 8.9 ล้านบาท และปี 2565 รายได้รวม 46.3 ล้านบาท รายจ่ายรวม 38.5 ล้านบาท กำไรสุทธิ 7.7 ล้านบาท

ด้านนายจุลพันธ์ อมรวิวัฒน์ รมช. คลัง กล่าวว่า การเก็บภาษี ปกติกรมสรรพากรมีการทำหน้าที่ตรวจสอบ และจัดการการเสียภาษีให้ถูกต้องกับทุกคนไม่ว่าจะเป็นคนไทย หรือต่างชาติหากถึงเกณฑ์ก็ต้องมีหน้าที่เสียภาษี.

ล่ามือฆ่า-เผา 'หลวงปู่พูน'

สมภารวัดป่า-เพชรบูรณ์ ตั้งปมชิงทรัพย์-ปิดปาก



ตำรวจเพชรบูรณ์ระดม
ล่าคนร้ายอำมหิต ฆ่า-เผา
'หลวงปู่พูน' วัย 75 ปี เจ้าอาวาส
วัดป่าเกษมสุข หมู่ที่ 8 ตำบล
เพชรละคร □ อ่านต่อหน้า 9

● หลวงปู่พูน □ ต่อจากหน้า 1

อำเภอหนองไผ่ จังหวัดเพชรบูรณ์ ชาวบ้าน
ไปพบศพถูกไฟเผาเกือบทั้งร่าง อยู่ในป่า
ชุมชนหลังวัด เผยเป็นพระนักพัฒนา เกรง
ระเบียบวินัยเป็นอย่างมาก ดูแลรักษาป่า
ชุมชนทำให้วัดร่มรื่น พักอยู่รูปเดียว ก่อน
พบศพถูกศิษย์จะมารับไปบิณฑบาต แต่ไม่
พบจึงออกตามหาเกรงว่าจะเป็นลมในป่า
สุดท้ายมาพบร่างถูกเผา เชื่อเป็นฆาตกรรม
แน่นอนเพราะมีรอยลากไปจากบริเวณ
ห้องน้ำวัด ตร.ตั้ง 2 ประเด็น ชิงทรัพย์และ
เรื่องมรดก

เมื่อวันที่ 4 มี.ค. ผู้สื่อข่าวรายงานว่า
ตำรวจ ชุดสืบสวน สภ.หนองไผ่ และชุด
สืบสวนภูธรจังหวัดเพชรบูรณ์ เร่งกระจาย
กำลังกันลงพื้นที่สืบสวนหาเบาะแส หลัง
เกิดเหตุคนร้ายฆ่า-เผา หลวงปู่พูน จิตปูญโญ
อายุ 75 ปี เจ้าอาวาสวัดป่าเกษมสุข หมู่ที่ 8
ตำบลเพชรละคร อำเภอหนองไผ่ จังหวัด
เพชรบูรณ์ หลังจากวานนี้ (3 มี.ค.) พบศพ
ถูกไฟเผาเกือบทั้งร่าง อยู่ในป่าชุมชนใน
พื้นที่วัด โดยเมื่อเช้าวานที่ 3 มี.ค.ที่ผ่านมา
เจ้าหน้าที่ตำรวจ สภ.หนองไผ่ รับแจ้งพบ

ศพพระสงฆ์วัดป่าเกษมสุข ถูกไฟเผาเกือบ
ทั้งร่าง เหลือเพียงท่อนบนและศีรษะบาง
ส่วนเท่านั้น จุดเกิดเหตุอยู่ในป่าหลังวัด
ดังกล่าว จึงรายงานให้ผู้บังคับบัญชาทราบ
และประสานแพทย์เวรโรงพยาบาลหนองไผ่
เจ้าหน้าที่ตำรวจกองพิสูจน์หลักฐานเพชรบูรณ์
อาสากู้ภัยมูลนิธิร่วมกตัญญูหนองไผ่ รุดไป
ตรวจสอบ

ที่เกิดเหตุเป็นป่าชุมชนอยู่ในเขต
พื้นที่วัดเนื้อที่หลายสิบไร่ พบร่องรอยไฟไหม้
เป็นบริเวณกว้างและพบศพของพระสงฆ์
ทราบชื่อต่อมาคือ หลวงปู่พูน จิตปูญโญ
อายุ 75 ปี ซึ่งเป็นเจ้าอาวาสวัดดังกล่าว
สภาพศพลักษณะนอนคว่ำหน้าถูกไฟไหม้
เกือบทั้งร่างเหลือเพียงส่วนศีรษะและ
ไหล่ซ้ายเท่านั้น เบื้องต้นพบรอยคล้ายถูก
ของมีคมที่ลำคอ เจ้าหน้าที่ตำรวจจึงกัน
ไม่ให้ผู้เกี่ยวข้องเข้าไปในพื้นที่เกิดเหตุ
ก่อนที่จะให้เจ้าหน้าที่ตำรวจกองพิสูจน์
หลักฐานตรวจสอบและเก็บหลักฐาน
และจากการตรวจสอบภายในห้องและ
บริเวณที่อยู่ของปู่พูนไม่พบร่องรอยการรื้อ
กันหรือต่อสู้กันแต่อย่างใด จึงให้เจ้าหน้าที่

มูลนิธินำศพส่งชันสูตรหาสาเหตุการตายที่
โรงพยาบาล

ชาวบ้านรายหนึ่งเปิดเผยว่าวัดแห่งนี้อยู่
ในพื้นที่ป่าชุมชนอยู่ห่างจากหมู่บ้าน
ประมาณ 2 กิโลเมตร มีหลวงปู่เจ้าพรหม
อยู่รูปเดียว ท่านเป็นพระนักพัฒนารวมทั้ง
ดูแลรักษาป่าชุมชนที่อยู่ภายในวัด ทำให้
วัดร่มรื่น มีต้นไม้ขึ้นอยู่เป็นจำนวนมาก ใน
ทุกๆ เช้าจะมีลูกศิษย์ที่อยู่ในหมู่บ้านมาขับ
รถเพื่อพาหลวงปู่ไปบิณฑบาตในหมู่บ้าน
ช่วงเช้าที่ผ่านมามีลูกศิษย์ได้มาที่วัดเพื่อจะ
ขับรถพาหลวงปู่ไปบิณฑบาตเหมือนเช่น
ทุกวัน แต่เมื่อมาถึงวัดไม่พบหลวงปู่จึงได้
เดินตามหารอบๆ ศาลาแต่ก็ไม่พบ จึงได้
ไปแจ้งให้ผู้ใหญ่ประกาศให้ชาวบ้านมา
ช่วยกันตามหาเพราะเกรงว่าท่านจะเดินไป
เป็นลมอยู่ในป่า กระทั่งมาพบว่าร่างของ
ท่านถูกไฟไหม้เกือบทั้งร่าง

ชาวบ้านรายดังกล่าวยังเปิดเผยอีกว่า
เชื่อว่าสาเหตุของการมรณภาพครั้งนี้ น่า
จะเกิดจากการถูกฆาตกรรมอย่างแน่นอน
เพราะมีร่องรอยคล้ายถูกลากมาจากบริเวณ
ห้องน้ำมาถึงจุดที่ถูกไฟไหม้ ส่วนสาเหตุ
นั้นอาจจะมาจากคนร้ายเข้ามาชิงทรัพย์
หรือไม่ก็เข้ามาขโมยทรัพย์สินแล้ว
หลวงปู่มาเจอเข้าจึงทำร้ายจนมรณภาพ
จากนั้นได้ลากตัวหลวงปู่เข้าไปในป่าและ
จุดไฟเผาเพื่อทำลายหลักฐานและอำพราง
คดีว่าท่านเป็นลมขณะไปดับไฟป่าจน
มรณภาพ

ด้านญาติของหลวงปู่เปิดเผยว่า หลวงปู่
อยู่ที่วัดเพียงรูปเดียว นานๆ จะมีพระจาก
ที่อื่นมาอาศัยอยู่ด้วย แต่ก็อยู่ได้ไม่นาน
เพราะหลวงปู่เป็นพระที่เคร่งระเบียบวินัย

เป็นอย่างมาก แต่ท่านก็เป็นที่เคารพของชาวบ้านทั้งใกล้และไกล ซึ่งก็มักจะมีญาติโยมนำสิ่งของรวมทั้งปัจจัยมาถวายหลวงปู่อย่างต่อเนื่อง ใครเคือคร้อนมาขอความช่วยเหลือจากหลวงปู่ท่านก็ยินดีช่วยเหลือ

สำหรับสาเหตุที่มรณภาพนั้นคนเชื่อว่าจะต้องเกิดจากการชิงทรัพย์หรือไม่ก็เข้ามาขโมยของในวัดแล้วหลวงปู่มาเจอพอดี จึงทำร้ายจนมรณภาพ เนื่องจากว่าปัจจุบันในหมู่บ้านและพื้นที่ใกล้เคียงมีกลุ่มวัยรุ่นมั่วสุมกันเสพยาบ้าเป็นจำนวนมาก จึงอยากจะให้เจ้าหน้าที่เร่งรัดคดีตามจับกุมตัวผู้ก่อเหตุมาดำเนินคดีให้ได้โดยเร็ว เพราะเป็นเหตุการณ์ที่สร้างความสะเทือนใจให้แก่ชาวบ้านเป็นอย่างมาก

ซึ่งขณะนี้ ตำรวจตั้งประเด็นถูกฆ่า อาจเกิดจากเรื่องส่วนตัว เรื่องมรดก เรื่องกู้ยืมเงิน หรือหนี้สิน และฆ่าชิงทรัพย์ ซึ่งขณะนี้ยังไม่ตัดประเด็นใดทิ้ง

ส่วนบรรยากาศที่วัดป่าเกษมสุข มีชาวบ้านร่วมกันจัดเตรียมสถานที่จัดพิธีสวดอภิธรรมศพให้หลวงปู่พูน ซึ่งจะเคลื่อนจากโรงพยาบาลเพชรบูรณ์ กลับถึงวัดช่วงค่ำวันนี้ (4 มี.ค.) ทั้งนี้ ชาวบ้านยืนยันว่าหลวงปู่พูน เป็นพระปฏิบัติดี เคร่งพระวินัย ไม่มีเหตุขัดแย้งกับใคร แต่เมื่อ 3 ปีก่อนเคยมีพระลูกวัดรูปหนึ่ง ปฏิบัติตนไม่ดี จึงถูกหลวงปู่สั่งสอน จึงออกไปจากวัดไป และยังมีกลุ่มวัยรุ่นที่ลักลอบเข้าไปใช้พื้นที่วัดเสพยาเสพติด และบางครั้งเข้าไปขอเงินพระ นอกจากนี้ยังมีกลุ่มชอบลักลอบตัดต้นไม้ในเขตสวนป่าของวัดด้วย เช่นเดียวกับญาติหลวงปู่พูน ก็ยืนยันว่า ไม่มี ความบาดหมางเรื่องมรดกกับครอบครัว เพราะแบ่งปันกันเรียบร้อยเรียบร้อยแล้ว อีกทั้งหลวงปู่พูนก็ไม่เคยมีครอบครัวด้วย

ต่อมาในวันนี้ (4 มี.ค.) เจ้าหน้าที่ตำรวจพิสูจน์หลักฐานเพชรบูรณ์ ได้ลงพื้นที่อีกครั้งเพื่อเก็บหลักฐานจากเสื้อผ้า ข้าวของเครื่องใช้ เพื่อนำไปประกอบคดีใน ขณะเดียวกัน พ.ต.อ.ฐานุพงศ์ แสงเชื้อ ผกก.สภ.หนองไผ่ เปิดเผยว่าหลังจาก

เกิดเหตุได้ให้เจ้าหน้าที่ตำรวจชุดสืบสวน สภ.หนองไผ่ลงพื้นที่หาข่าว พร้อมทั้งประสานไปยังเจ้าหน้าที่ตำรวจชุดสืบสวน ภ.จว.เพชรบูรณ์ เพื่อบริหารในการคลี่คลายคดี โดยในขณะนี้เจ้าหน้าที่ตำรวจยังไม่สามารถระบุได้ว่าเสียชีวิตเองหรือถูกฆาตกรรม ซึ่งขณะนี้ได้ส่งร่างของหลวงปู่ไปชันสูตรที่โรงพยาบาลเพชรบูรณ์เพื่อหาสาเหตุที่แท้จริงต่อไป

ในขณะที่พระโสภณ วชิรากร เจ้าคณะจังหวัดเพชรบูรณ์ ฝ่ายธรรมยุต ได้เดินทางมาพร้อมด้วยผู้อำนวยการสำนักงานพระพุทธศาสนาจังหวัดเพชรบูรณ์และคณะสงฆ์ในพื้นที่ใกล้เคียงเพื่อมาดำเนินการเตรียมการจัดพิธีสวดพระอภิธรรม โดยในเบื้องต้นได้แต่งตั้งให้พระครูจันทธรรมารักษ์ เจ้าคณะตำบลหนองไผ่และตำบลเพชรละคร มารักษาการเจ้าอาวาสวัดเป็นการชั่วคราว

ด้านนางสาวดวงพร สวัสดิ์ อายุ 41 ปี ซึ่งมีศักดิ์เป็นหลานสาวหลวงปู่เปิดเผยว่าสาเหตุที่หลวงปู่มรณภาพนั้นเป็นการฆาตกรรมอย่างแน่นอน และเชื่อว่าน่าจะถูฆาตกรรมแล้วเผาจากที่อื่นแล้วศพใหม่ไม่หมดจากนั้นก็นำมาทิ้งไว้ตรงที่พบศพเพื่อเป็นการอำพรางว่าถูกไฟป่าไหม้

ซึ่งตามปกติแล้วหากไฟไหม้ตรงจุดเกิดเหตุจะต้องมีกองเศษเก้าอี้ถ่านมากพอสมควรเพราะหลวงปู่เป็นคนที่มึนร่างกายค่อนข้างใหญ่ ถ้าไฟจะไหม้ขนาดนี้ต้องใช้ฟืนหรือถ่านจำนวนมากอย่างแน่นอน และจากกรณีที่มีคนให้สัมภาษณ์ว่าไฟไหม้ป่าหลังวัดแล้วไปเรียกรถดับเพลิงมาดับนั้นคนสังเกตว่าไม่มีร่องรอยของน้ำที่ใช้ดับไฟเลย หากรถดับเพลิงมาดับน่าจะตั้งร่องรอยของรถหรือร่องรอยการดับไฟไว้เพราะระยะเวลาเพียง 2-3 ชั่วโมงน้ำไม่น่าจะแห้งไปจนหมด ล่าสุดโรงพยาบาลเพชรบูรณ์ได้ชันสูตรร่างหลวงปู่เสร็จเรียบร้อยแล้วและส่งมอบร่างให้คณะสงฆ์นำร่างของหลวงปู่กลับมาประกอบพิธีทางศาสนาที่วัดท่ามกลางความโศกเศร้าของคณะศิษยานุศิษย์ต่อไป

ดรามาสั่น! หลังซื้ออธิบตีกรมป่าไม้ไพล่ บนผ้าห่มองค์พระธาตุลำปางหลวง

ลำปาง - โลกโซเชียลฯวิจารณ์กันสนั่น..หลังคนโพสต์ภาพผ้าห่มพระธาตุลำปางหลวง พระอารามหลวงชื่อดังของลำปาง ปรากฏซื้ออธิบตีกรมป่าไม้ตัวใหญ่ติดหรา หลายคนมองไม่เหมาะสม ขณะที่คนในวัดยันคนทั่วไปร่วมทำบุญซื้อผ้า-เขียนชื่อตัวเอง/ครอบครัว ให้กรรมการวัดนำขึ้นไปห่มได้เหมือนกัน

หลังมีการโพสต์ภาพพระธาตุลำปางหลวง พระอารามหลวง จ.ลำปาง มีผ้าห่มพระธาตุสีเหลืองห่มอยู่ ซึ่งปรากฏชื่อ นายสุรชัย อจลบุญ อธิบตีกรมป่าไม้ เขียนไว้บนผ้าตัวขนาดใหญ่ ซึ่งสามารถมองเห็นแต่ไกล พร้อมระบุข้อความว่า..เป็นคนเกิดปีฉลู ไปทำบุญไหว้พระที่วัดพระธาตุลำปางหลวงอยู่บ่อยๆ ได้เห็นผ้าสีเหลืองพันรอบเจดีย์ มีทั้งชื่อนามสกุล และตำแหน่งระดับสูง ขึ้นไปติดอยู่บนนั้น มันไม่เหมาะสมและไม่สมควรเลยแม้แต่น้อย วัดคูบ้านคูเมืองลำปาง นักท่องเที่ยวมากก็ต้องมาที่นี่เป็นจุดหมายที่สำคัญอันดับหนึ่งของลำปาง เห็นแล้วเศร้าใจมาก..

ปรากฏว่า มีผู้คนในสังคมโซเชียลฯ แสดงความคิดเห็นไปในลักษณะที่ไม่เหมาะสมเช่นกัน บางคนถามว่า “สมัยนี้เขาไม่ปิดทองหลังพระกันแล้วหรือ” บางคนบอกว่า “ถ้าปล่อยปละละเลยกัน อีกหน่อย ก็เขียนโฆษณาสินค้าบนผ้า” บางคนบอกว่า “ผิดผีและประเพณี ครอบทางเหนือจะไม่ทำแบบนี้ เจดีย์ธาตุถือเป็น



ผู้จัดการรายวัน 360°

Poo Jatkarn Daily 360 Degree
Circulation: 850,000
Ad Rate: 1,200

Section: First Section/เมืองไทย 360

วันที่: อังคาร 5 มีนาคม 2567

ปีที่: 16

ฉบับที่: 4163

หน้า: 11(ซ้าย)

Col.Inch: 45.54

Ad Value: 54,648

PRValue (x3): 163,944

ศิลปิน: ชาว-ดำ

หัวข้อข่าว: ตราแมนันท์! หลังซื้ออติบัติกรมป่าไม้ไผ่ล บณผ้าหมองค้พระธาตูลำปางหลวง

ของสูง จำความได้ ก้อไม่เคยเห็นใครทำนะ”

ล่าสุดจากการตรวจสอบที่วัด พบว่าทางวัดได้นำผ้าห่มผืนใหม่คลุมทับผืนดังกล่าวไปแล้ว สอบถามคนงานในวัด ซึ่งนั่งอยู่ในบูทใต้ต้นไม้ ณ จุดที่มีป้ายเขียนข้อความว่า..ขอเชิญร่วมทำบุญซื้อที่ดิน32 ไร่ ถวายวัดพระธาตูลำปางหลวงตามแต่ศรัทธาบริจาค ว่า..ประชาชนทั่วไปสามารถนำผ้าที่เขียนชื่อตนเองไปห่มไว้บนพระธาตุได้หรือไม่

เบื้องต้นได้รับการชี้แจงว่า ประชาชนทั่วไปสามารถทำได้ ก็ให้ซื้อผ้ามาให้ทางคณะกรรมการวัดขึ้นไปติดให้ ผืนละ 300 บาท โดยผ้าที่จะห่มก็มีความยาวประมาณ 45 เมตร ซึ่งวัดจัดเป็นประจำทุกปีอยู่แล้ว สำหรับผ้าที่นำขึ้นไปห่มไว้ก็จะมีระยะเวลาแน่นอน โดยจะใช้วิธีห่มทับซ้อนกันไปเรื่อยๆ เมื่อคณะกรรมการเห็นว่ามากเกินไปก็ให้นำลงมา ไม่มีข้อห้ามใดๆ นอกจากบริเวณภายในจะห้ามผู้หญิงเข้าไปและการขึ้นห่มก็จะขึ้นได้เฉพาะคณะกรรมการของวัดเท่านั้น

ทั้งนี้วัดพระธาตูลำปางวัดจะมีพิธีห่มผ้าพระธาตุในช่วงปีใหม่เมืองคือช่วงสงกรานต์ ถวายวันที่ 15 และ 18 เมษายน ของทุกปี จะมีจุดให้ประชาชนร่วมทำบุญและเขียนชื่อตนเองและครอบครัวไว้บนผ้าที่ทางวัดจัดเตรียมไว้ให้ แต่ห้ามวาดรูป เขียนรูปที่ผ้าเท่านั้น เมื่อถึงวันจัดงาน ก็จะนำผ้าที่มีลายชื่อประชาชนทั้งหมดขึ้นไปห่มไว้บนพระธาตุนั่นเอง

สำหรับบรรยากาศการท่องเที่ยวทางพระพุทธศาสนาของวัดพระธาตูลำปางหลวง จะเห็นว่าในช่วงระยะหลังจะมีนักท่องเที่ยวที่เป็นชาวต่างชาติแวะเวียนเข้ามาท่องเที่ยวไม่ขาดสาย เช่นเดียวกับวันนี้มีนักท่องเที่ยวแคนาดาที่เดินทางมาเป็นกรุ๊ปทัวร์ท่องเที่ยวชมความสวยงามของวัดกันคึกคัก.

รุดเยี่ยมเจ้าหน้าที่ดับไฟป่า เส้นเลือดในสมองแตกขณะปฏิบัติหน้าที่



ผอ.สพฟ รุดเยี่ยมให้กำลังใจเจ้าหน้าที่ดับไฟป่า เส้นเลือดในสมองแตกขณะปฏิบัติหน้าที่

วันนี้ เวลา 12.00 น. น. นายเกษม คำมา ผู้อำนวยการสำนักจัดการทรัพยากรป่าไม้ที่ 1 สาขาแม่ฮ่องสอน และ นายสมจินต์ เนตรประดิษฐ์ ผู้อำนวยการสำนักป้องกันรักษาป่าและควบคุมไฟป่า ได้เดินทางมาตรวจเยี่ยม

นายทวีศิลป์ ฤณะ ตำแหน่งลูกจ้างTOR ปฏิบัติงานที่หน่วยป้องกันรักษาป่าที่ มส.5 แม่สะเรียง สจป.ที่.1 สาขาแม่ฮ่องสอน ซึ่งได้เข้ารับรักษาตัวที่โรงพยาบาลประสาทเชียงใหม่ เนื่องจากเส้นเลือดในสมองแตก ระหว่างปฏิบัติงานดับไฟป่าในพื้นที่ อำเภอมะสะเรียง จังหวัดแม่ฮ่องสอน ซึ่ง อาการตอนนี้ยังอยู่ในห้องICUภาพรวมดีขึ้น ต้องอยู่ห้องICU ประมาณ 3 วัน และ ย้ายพักฟื้นในห้องผู้ป่วยปกติ

นายสมจินต์ เนตรประดิษฐ์ ผู้อำนวยการสำนักป้องกันรักษาป่าและควบคุมไฟป่า เปิดเผยว่า เหตุการณ์ดังกล่าว เกิดเมื่อวันที่ 3 มีนาคม 2567 เจ้าหน้าที่ได้ ออกปฏิบัติการดับไฟป่าช่วงเช้าป่าหลังศูนย์เด็กเล็กบ้านไร่ ตำบลแม่สะเรียง ต่อด้วย ช่วงบ่ายปฏิบัติการดับไฟป่าบ้านวังยาว หน้าถ้ำ ตำบลแม่สะเรียง ระหว่างการปฏิบัติงานได้ล้มล้ม

เมื่อเดินทางมาถึงหน่วยฯ เวลาประมาณ 17.30 น. มีอาการหน้ามืด หหมดสติ ทางเจ้าหน้าที่หน่วยฯ ได้นำส่ง โรงพยาบาลแม่สะเรียง ปรากฏเส้นเลือดแตกในสมอง และ ทาง โรงพยาบาลแม่สะเรียง ได้ทำการ รีเฟอร์ส่งมา รักษาตัวที่โรงพยาบาลประสาทเชียงใหม่เมื่อเวลา 00.30 น.วันที่ 4 มีนาคม 2567

แม่ฮ่องสอนระอุ ! เจ้าหน้าที่เร่งดับไฟป่า จนเส้นเลือดในสมองแตก หามส่งโรงพยาบาล



แม่ฮ่องสอนระอุ ! เจ้าหน้าที่หน่วยป้องกันรักษาป่าที่ มส.5 แม่สะเรียง เกิดเส้นเลือดในสมองแตก ขณะปฏิบัติหน้าที่ดับไฟป่า ในพื้นที่ป่าสงวน อ.แม่สะเรียง ล่าสุด ผอ.สำนักจัดการทรัพยากรป่าไม้ที่ 1 สาขาแม่ฮ่องสอนรอดไปเยี่ยมให้กำลังใจ ขณะที่สถานการณ์ไฟป่ายังคงน่าวิตก

เมื่อวันที่ 4 มีนาคม 2567 เวลา 12.00 น. นายเกษม คำมา ผู้อำนวยการสำนักจัดการทรัพยากรป่าไม้ที่ 1 สาขาแม่ฮ่องสอน ได้เดินทางไปเยี่ยมนายทวีศิลป์ กุณะ พนักงานจ้างเหมารายปี TOR ปฏิบัติหน้าที่ เจ้าหน้าที่ตรวจป่า ที่เข้ารับการรักษาตัวที่ โรงพยาบาลประสาทเชียงใหม่ เหตุเกิดเมื่อคำวานที่ผ่านมา ขณะที่เข้าทำการดับไฟป่าในพื้นที่รับผิดชอบและเกิดวูบเนื่องจากเส้นเลือดในสมองแตก ล่าสุด อาการตอนนี้ยังอยู่ในห้อง ICU ภาพรวมดีขึ้น ต้องอยู่ในห้อง ICU ประมาณ 3 วัน และย้ายพักฟื้นในห้องปรกติ

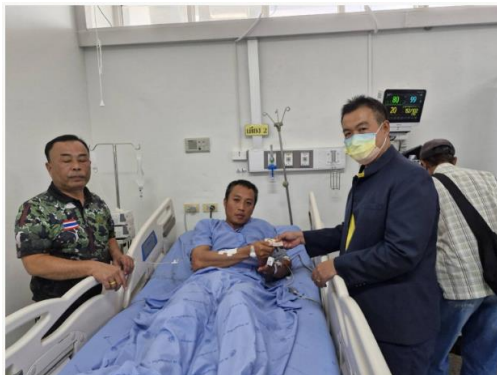
จากรายงาน จุดความร้อนประจำวัน ที่ 3 มีนาคม 2567 (เมื่อวานนี้) จำนวน 90 จุด , จุดความร้อนสะสมตั้งแต่วันที่ 1 มกราคม - 3 มีนาคม 2567 จำนวน 1,153 จุด สูงสุดที่อำเภอปาย จำนวน 646 จุด โดยเกิดขึ้นสูงสุดในพื้นที่ป่าอนุรักษ์ จำนวน 760 จุด ส่งผลให้คุณภาพอากาศ ค่า PM2.5 สถานีอำเภอเมืองแม่ฮ่องสอน เท่ากับ 52.9 ไมโครกรัมต่อลูกบาศก์เมตร (ค่ามาตรฐานเกิน 37.5 ไมโครกรัมต่อลูกบาศก์เมตร คุณภาพอากาศโดยรวมอยู่ในระดับเริ่มมีผลกระทบต่อสุขภาพ), ค่า PM2.5 สถานีอำเภอแม่สะเรียง เท่ากับ 34.9 ไมโครกรัมต่อลูกบาศก์เมตร (ค่ามาตรฐานเกิน 37.5 ไมโครกรัมต่อลูกบาศก์เมตร คุณภาพอากาศโดยรวมอยู่ในระดับปานกลาง) , ค่า PM2.5 สถานีอำเภอปาย เท่ากับ 68.2 ไมโครกรัมต่อลูกบาศก์เมตร (ค่ามาตรฐานเกิน 37.5 ไมโครกรัมต่อลูกบาศก์เมตร คุณภาพอากาศโดยรวมอยู่ในระดับมีผลกระทบต่อสุขภาพ)

สถานการณ์ไฟฟ้าของแม่ฮ่องสอน โดยรวมยังถือว่าไม่ลดลงและมีจุดไฟฟ้าเกิดขึ้นทุกวันต่อเนื่องมานานับเดือนแล้ว ขณะที่เจ้าหน้าที่พยายามประชาสัมพันธ์ให้ประชาชน ยุติการลอบเผาป่าหรือหาของป่า แต่ไม่ค่อยจะประสบความสำเร็จเท่าใดนัก ทุกหน่วยงานต้องออกไปดับไฟป่าตลอดเวลา ทั้งนี้ไฟฟ้าที่ตรวจพบจากดาวเทียมจะง่ายเข้าไปควบคุมไฟ เนื่องจากทราบพิกัดที่ชัดเจน แต่ไฟป่าที่เกิดและดาวเทียมยังไม่ตรวจพบ (วงรอบโคจรยังไม่ถึง) จุดไฟฟ้าพวกนี้จะไม่ค่อยมีใครพบเห็น ยกเว้นเป็นเวลากลางคืนที่จะเห็นแสงไฟลุกโชนบริเวณเทือกเขาต่าง ๆ แต่ก็เข้าไปดับยากเนื่องจากเป็นเทือกเขาสูงชัน

เจ้าหน้าที่หน่วยป้องกันรักษาป่าที่ มส.5 แม่สะเรียง เกิดเส้นเลือดในสมองแตก ขณะปฏิบัติหน้าที่ดับไฟป่า



เจ้าหน้าที่หน่วยป้องกันรักษาป่าที่ มส.5 แม่สะเรียง อ.แม่สะเรียง จ.แม่ฮ่องสอน เกิดเส้นเลือดในสมองแตก ขณะปฏิบัติหน้าที่ดับไฟป่า ในพื้นที่ป่าสงวน อ.แม่สะเรียง ล่าสุด ผอ.สำนักจัดการทรัพยากรป่าไม้ที่ 1 สาขาแม่ฮ่องสอน รุดไปเยี่ยมให้กำลังใจ ขณะที่สถานการณ์ไฟป่ายังคงน่าวิตก



เมื่อวันที่ 4 มีนาคม 2567 เวลา 12.00 น. นายเกษม คำมา ผู้อำนวยการสำนักจัดการทรัพยากรป่าไม้ที่ 1 สาขาแม่ฮ่องสอน ได้เดินทางไปเยี่ยมนายทวิศิลป์ กุณะ ที่เข้ารับการรักษาตัวที่ โรงพยาบาลประสาทเชียงใหม่ เหตุเกิดเมื่อค่ำวานที่ผ่านมา ขณะที่เข้าทำการดับไฟป่าในพื้นที่รับผิดชอบและเกิดอุบัติเหตุเนื่องจากเส้นเลือดในสมองแตก ล่าสุด อาการตอนนี้ยังอยู่ในห้อง ICU ภาพรวมดีขึ้น ต้องอยู่ห้อง ICU ประมาณ 3 วัน และย้ายพักฟื้นต่อในห้องปรกติ



จากรายงาน จุดความร้อนประจำวัน ที่ 3 มีนาคม 2567 (เมื่อวานนี้) จำนวน 90 จุด , จุดความร้อนสะสมตั้งแต่วันที่ 1 มกราคม - 3 มีนาคม 2567 จำนวน 1,153 จุด สูงสุดที่อำเภอปาย จำนวน 646 จุด โดยเกิดขึ้นสูงสุดในพื้นที่ป่าอนุรักษ์ จำนวน 760 จุด ส่งผลให้คุณภาพอากาศ ค่า PM2.5 สถานีอำเภอเมืองแม่ฮ่องสอน เท่ากับ 52.9 ไมโครกรัมต่อลูกบาศก์เมตร (ค่ามาตรฐานเกิน 37.5 ไมโครกรัมต่อลูกบาศก์เมตร คุณภาพอากาศโดยรวมอยู่ในระดับเริ่มมีผลกระทบต่อสุขภาพ), ค่า PM2.5 สถานีอำเภอแม่สะเรียง เท่ากับ 34.9 ไมโครกรัมต่อลูกบาศก์เมตร (ค่ามาตรฐานเกิน 37.5 ไมโครกรัมต่อลูกบาศก์เมตร คุณภาพอากาศโดยรวมอยู่ในระดับปานกลาง), ค่า PM2.5 สถานีอำเภอปาย เท่ากับ 68.2 ไมโครกรัมต่อลูกบาศก์เมตร (ค่ามาตรฐานเกิน 37.5 ไมโครกรัมต่อลูกบาศก์เมตร คุณภาพอากาศโดยรวมอยู่ในระดับมีผลกระทบต่อสุขภาพ)

สถานการณ์ไฟป่าของแม่ฮ่องสอน โดยรวมยังถือว่าไม่ลดลงและมีจุดไฟป่าเกิดขึ้นทุกวันต่อเนื่องมานานนับเดือนแล้ว ขณะที่เจ้าหน้าที่ พยายามประชาสัมพันธ์ให้ประชาชน ยุติการเผาป่าหรือหาของป่า แต่ไม่ค่อยจะประสบความสำเร็จเท่าใดนัก ทุกหน่วยงานต้องออกไปดับไฟป่าตลอดเวลา ทั้งนี้ไฟป่าที่ตรวจพบจากดาวเทียมจะง่ายเข้าไปควบคุมไฟ เนื่องจากทราบพิกัดที่ชัดเจน แต่ไฟป่าที่เกิดและดาวเทียมยังไม่ตรวจพบ (วงรอบโคจรยังไม่ถึง) จุดไฟป่าพวกนี้จะไม่ค่อยมีใครพบเห็น ยกเว้นเป็นเวลากลางคืนที่จะเห็นแสงไฟลูกโซนบริเวณเทือกเขาต่าง ๆ แต่ก็เข้าไปดับยากเนื่องจากเป็นเทือกเขาสูงชัน

เจ้าหน้าที่หน่วยป้องกันรักษาป่า แม่สะเรียง เร่งดับไฟป่า จนเส้นเลือดในสมองแตก




เร่งดับไฟป่าจนเส้นเลือดแตก

เจ้าหน้าที่หน่วยป้องกันรักษาป่าที่ มส.5 แม่สะเรียง เส้นเลือดในสมองแตก ขณะปฏิบัติหน้าที่ ดับไฟป่า ขณะที่สถานการณ์ไฟปายังคงน่าวิตก

วันที่ 4 มี.ค. 67 นายเกษม คำมา ผอ.สำนักจัดการทรัพยากรป่าไม้ที่ 1 สาขาแม่ฮ่องสอน เดินทางไปเยี่ยม นายทวีศิลป์ กุณะ ที่เข้ารับการรักษาตัว ที่โรงพยาบาลราชวิถีนครพิงค์ เหตุเกิดเมื่อค่ำวานนี้ ขณะที่เข้าทำการดับไฟป่าในพื้นที่รับผิดชอบ และเกิดวูบ เนื่องจากเส้นเลือดในสมองแตก



ล่าสุดอาการตอนนี้ยังอยู่ในห้อง ICU ภาพรวมดีขึ้น แต่ต้องอยู่ห้อง ICU ประมาณ 3 วัน และย้ายพักฟื้นต่อในห้องปกติ



จากรายงานจุดความร้อนประจำวันที 3 มี.ค. 67 จำนวน 90จุด, จุดความร้อนสะสม ตั้งแต่วันที่ 1 มี.ค.-3 มี.ค. 67 จำนวน 1,153 จุดสูงสุดที่ อ.ปาย จำนวน 646 จุด โดยเกิดขึ้นสูงสุดในพื้นที่ป่าอนุรักษ์ จำนวน 760 จุด ส่งผลให้คุณภาพอากาศ ค่า PM2.5 สถานีอำเภอเมืองแม่ฮ่องสอน เท่ากับ 52.9 ไมโครกรัมต่อลูกบาศก์เมตร (ค่ามาตรฐานเกิน 37.5 ไมโครกรัมต่อลูกบาศก์เมตรคุณภาพอากาศโดยรวมอยู่ในระดับเริ่มมีผลกระทบต่อสุขภาพ), ค่า PM2.5 สถานีอำเภอแม่สะเรียงเท่ากับ 34.9 ไมโครกรัมต่อลูกบาศก์เมตร ,ค่าPM 2.5 สถานีอำเภอปายเท่ากับ 68.2 ไมโครกรัมต่อลูกบาศก์เมตร

สถานการณ์ไฟป่าของแม่ฮ่องสอนโดยรวม ยังถือว่าไม่ลดลง และมีจุดไฟป่าเกิดขึ้นทุกวันต่อเนื่องมานับเดือนแล้ว ขณะที่เจ้าหน้าที่พยายามประชาสัมพันธ์ให้ประชาชนยุติการเผาป่าหรือหาของป่า แต่ไม่ค่อยจะประสบความสำเร็จเท่าใดนัก ทุกหน่วยงานต้องออกไปดับไฟป่าตลอดเวลา ทั้งนี้ไฟป่าที่ตรวจพบจากดาวเทียมจะง่ายเข้าไปควบคุมไฟ เนื่องจากทราบพิกัดที่ชัดเจน แต่ไฟป่าที่เกิดและดาวเทียมยังไม่ตรวจพบจุดไฟป่าพวกนี้จะไม่ค่อยมีใครพบเห็น ยกเว้นเป็นเวลากลางคืนที่จะเห็นแสงไฟลุกโชน บริเวณเทือกเขาต่างๆ แต่ก็เข้าไปดับยาก เนื่องจากเป็นเทือกเขาสูงชัน

เจ้าหน้าที่เร่งดับไฟป่า จนเส้นเลือดในสมองแตก! สถานการณ์ไฟป่ายังน่าห่วง



เจ้าหน้าที่หน่วยป้องกันรักษาป่า แม่สะเรียง เส้นเลือดในสมองแตก! ขณะปฏิบัติหน้าที่ดับไฟป่า ส่วนสถานการณ์ไฟป่าในพื้นที่ยังคงน่าห่วง

เมื่อช่วงค่ำวานนี้ เกิดเหตุเจ้าหน้าที่หน่วยป้องกันรักษาป่าที่ มส.5 แม่สะเรียง อ.แม่สะเรียง จ.แม่ฮ่องสอน เกิดอาการเส้นเลือดในสมองแตก ขณะปฏิบัติหน้าที่ดับไฟป่า ในพื้นที่ป่าสงวน อ.แม่สะเรียง

ล่าสุด นายเกษม คำมา ผู้อำนวยการสำนักจัดการทรัพยากรป่าไม้ที่ 1 สาขาแม่ฮ่องสอน ได้เดินทางไปเยี่ยมนายทวีศิลป์ ฤณะ เจ้าหน้าที่ตรวจป่า ที่เข้ารับการรักษาตัวที่ โรงพยาบาลประสาทเชียงใหม่ หลังเข้าทำการดับไฟป่าในพื้นที่รับผิดชอบและเกิดอุบัติเหตุเนื่องจากเส้นเลือดในสมองแตก



โดยอาการตอนนี้ยังอยู่ในห้อง ICU ภาพรวมดีขึ้น ต้องอยู่ห้อง ICU ประมาณ 3 วัน และย้ายพักฟื้นต่อในห้องปกติ ทั้งนี้จากรายงาน จุดความร้อนประจำวันที 3 มี.ค. 2567 จำนวน 90 จุด , จุดความร้อนสะสมตั้งแต่วันที่ 1 มี.ค. - 3 มี.ค. 2567 จำนวน 1,153 จุด สูงสุดที่อำเภอปาย จำนวน 646 จุด โดยเกิดขึ้นสูงสุดในพื้นที่ป่าอนุรักษ์ จำนวน 760 จุด ส่งผลให้คุณภาพอากาศ ค่า PM2.5 สถานีอำเภอเมืองแม่ฮ่องสอน เท่ากับ 52.9 ไมโครกรัมต่อลูกบาศก์เมตร (ค่ามาตรฐานเกิน 37.5 ไมโครกรัมต่อลูกบาศก์เมตร คุณภาพอากาศโดยรวมอยู่ในระดับเริ่มมีผลกระทบต่อสุขภาพ), ค่า PM2.5 สถานีอำเภอแม่สะเรียง เท่ากับ 34.9 ไมโครกรัมต่อลูกบาศก์เมตร, ค่า PM2.5 สถานีอำเภอปาย เท่ากับ 68.2 ไมโครกรัมต่อลูกบาศก์เมตร

โดยสถานการณ์ไฟฟ้าของแม่ฮ่องสอน โดยรวมยังถือว่าไม่ลดลงและมีจุดไฟฟ้าเกิดขึ้นทุกวันต่อเนื่องมานานนับเดือนแล้ว ขณะที่เจ้าหน้าที่ พยายามประชาสัมพันธ์ให้ประชาชน ยุติการลอบเผาป่าหรือหาของป่า แต่ไม่ค่อยจะประสบความสำเร็จเท่าใดนัก ทุกหน่วยงานต้องออกไปดับไฟป่าตลอดเวลา ทั้งนี้ไฟฟ้าที่ตรวจพบจากดาวเทียมจะง่ายเข้าไปควบคุมไฟ เนื่องจากทราบพิกัดที่ชัดเจน แต่ไฟฟ้าที่เกิดแล้วแต่ดาวเทียมยังไม่ตรวจพบ จุดไฟฟ้าพวกนี้จะไม่ค่อยมีใครพบเห็น ยกเว้นเป็นเวลากลางคืนที่จะเห็นแสงไฟลุกโชนบริเวณเทือกเขาต่าง ๆ แต่ก็เข้าไปดับยากเนื่องจากเป็นเทือกเขาสูงชัน

เส้นเลือดสมองแตกขณะดับไฟป่าแม่ฮ่องสอน



4 มี.ค. – ผอ.สำนักจัดการทรัพยากรป่าไม้ที่ 1 สาขาแม่ฮ่องสอน รุดเยี่ยมให้กำลังใจเจ้าหน้าที่ดับไฟป่า เส้นเลือดในสมองแตกขณะปฏิบัติหน้าที่ ส่วนที่ จ.น่าน มีเจ้าหน้าที่หมดสติขณะดับไฟป่าเช่นกัน นำตัวส่งโรงพยาบาลน่าน้อย นายเกษม คำมา ผู้อำนวยการสำนักจัดการทรัพยากรป่าไม้ที่ 1 สาขาแม่ฮ่องสอน และนายสมจินต์ เนตรประดิษฐ์ ผู้อำนวยการสำนักป้องกันรักษาป่าและควบคุมไฟป่า เข้าเยี่ยมนายทวิศิลป์ กุณะ ตำแหน่งลูกจ้าง TOR ปฏิบัติงานที่หน่วยป้องกันรักษาป่าที่ มส.5 แม่สะเรียง สจป.ที่.1 สาขาแม่ฮ่องสอน ซึ่งเข้ารับรักษาตัวที่โรงพยาบาลประสาทเชียงใหม่ เนื่องจากเส้นเลือดในสมองแตกขณะดับไฟป่าในพื้นที่อำเภอแม่สะเรียง จังหวัดแม่ฮ่องสอน อาการตอนนี้ภาพรวมดีขึ้น แต่ต้องอยู่ในห้อง ICU อีกประมาณ 3 วัน และจะย้ายไปพักฟื้นต่อในห้องผู้ป่วยปกติ



นายสมจินต์ เนตรประดิษฐ์ ผู้อำนวยการสำนักป้องกันรักษาป่าและควบคุมไฟป่า เปิดเผยว่า เหตุการณ์ดังกล่าวเกิดเมื่อวันที่ 3 มีนาคม 2567 เจ้าหน้าที่ได้ออกปฏิบัติการดับไฟป่าช่วงเช้าที่บริเวณป่าหลังศูนย์เด็กเล็กบ้านไร่ ตำบลแม่สะเรียง ต่อด้วย ช่วงบ่ายปฏิบัติการดับไฟป่าบ้านวังยาว หน้าถ้ำ ตำบลแม่สะเรียง โดยระหว่างการปฏิบัติงานได้สิ้นลัม เมื่อเดินทางมาถึงหน่วย เวลาประมาณ 17.30 น. มีอาการหน้ามืด หมดสติ เจ้าหน้าที่หน่วยนำส่งโรงพยาบาลแม่สะเรียง ปรากฏเส้นเลือดในสมองแตก และทางโรงพยาบาลแม่สะเรียง รีเฟอร์ส่งมารักษาตัวที่โรงพยาบาลประสาทเชียงใหม่ เมื่อเวลา 00.30 น. วันที่ 4 มีนาคม 2567



เร่งช่วยเหลือเจ้าหน้าที่ดับไฟป่า หมดสติขณะเข้าระงับเพลิง จ.น่าน

เจ้าหน้าที่ดับไฟป่าเร่งช่วยกันย้ายนายวัชรินทร์ คงธนาวินิจ เจ้าหน้าที่สถานีควบคุมไฟป่าแม่จรมที่เกิดอาการฮีทสโตรกจนหมดสติ ขณะเข้าดับไฟป่าที่กำลังไหม้ใหม่ในพื้นที่ป่าอนุรักษ์ อุทยานแห่งชาติศรีน่าน บริเวณห้วยป่าดิ่ง ตำบลเชียงของ อำเภอนาน้อย จังหวัดน่าน ซึ่งต้องข้ามป่าเขา และลำห้วยด้วยความยากลำบาก เพื่อนำมาส่งรักษาที่โรงพยาบาลน่าน้อย

แพทย์วินิจฉัยว่าเกิดอาการไตวายเฉียบพลัน เนื่องจากการขาดน้ำ ขณะนี้อาการฟื้นคืนอันตราย แต่ทางแพทย์ยังคงเฝ้าดูอาการ ค่าเลือดค่าไต อีกประมาณ 1-2 วัน และหากอาการดีขึ้นจะให้กลับไปพักผ่อนที่บ้านได้

ส่วนสถานการณ์ไฟป่า บริเวณอนุรักษ์เขตอุทยานแห่งชาติศรีน่าน โดยเฉพาะบริเวณป่าห้วย ป่าดิ่ง ผายายบาด ห้วยมดส้ม เนื้อที่กว่า 8,000 ไร่ เจ้าหน้าที่จัดทำแนวกันไฟ และใช้แนวธรรมชาติ เช่น ลำห้วยขาม แม่น้ำน่าน เป็นแนว และตรึงกำลังเฝ้าระวังในพื้นที่ เพื่อป้องกันไฟป่าลุกลามไปจุดอื่น ซึ่งขณะนี้เสียหายไปแล้วกว่า 5 หมื่นไร่ . - สำนักข่าวไทย

สลด เจ้าหน้าที วุบขณะดับไฟป่า แม่สะเรียง เส้นเลือดในสมองแตก ยังนอนไอซียู



เจ้าหน้าที่หน่วยป้องกันรักษาป่าที่ มส.5 แม่สะเรียง จ.แม่ฮ่องสอน วุบเส้นเลือดในสมองแตก ขณะดับไฟป่า ใน อ.แม่สะเรียง ล่าสุดอาการยังน่าห่วง นอนไอซียู

เมื่อวันที่ 4 มี.ค.67 นายเกษม คำมา ผู้อำนวยการสำนักจัดการทรัพยากรป่าไม้ที่ 1 สาขาแม่ฮ่องสอน เดินทางเข้าเยี่ยม นายทวิศิลป์ ฤณะ พนักงานจ้างเหมารายปี TOR ปฏิบัติหน้าที่ เจ้าหน้าที่ตรวจป่า ที่เข้ารับการรักษาตัวที่โรงพยาบาลประสาทเชียงใหม่ หลังจากเกิดอุบัติเหตุเนื่องจากเส้นเลือดในสมองแตก ขณะทำการดับไฟป่าในพื้นที่รับผิดชอบเมื่อค่ำวานที่ผ่านมา ล่าสุด อาการตอนนี้ยังอยู่ในห้อง ICU ภาพรวมดีขึ้น ต้องอยู่ห้อง ICU ประมาณ 3 วัน และย้ายพักฟื้นต่อในห้องปกติ



จากรายงาน จุดความร้อนประจำวันวันที่ 3 มีนาคม 2567 (เมื่อวานนี้) จำนวน 90 จุด, จุดความร้อนสะสมตั้งแต่วันที่ 1 มกราคม – 3 มีนาคม 2567 จำนวน 1,153 จุด สูงสุดที่อำเภอปาย จำนวน 646 จุด โดยเกิดขึ้นสูงสุดในพื้นที่ป่าอนุรักษ์ จำนวน 760 จุด ส่งผลให้คุณภาพอากาศ ค่า PM 2.5 สถานีอำเภอเมืองแม่ฮ่องสอน เท่ากับ 52.9 ไมโครกรัมต่อลูกบาศก์เมตร (ค่ามาตรฐานเกิน 37.5 ไมโครกรัมต่อลูกบาศก์เมตร คุณภาพอากาศโดยรวมอยู่ในระดับเริ่มมีผลกระทบต่อสุขภาพ),



ค่า PM2.5 สถานีอำเภอแม่สะเรียง เท่ากับ 34.9 ไมโครกรัมต่อลูกบาศก์เมตร (ค่ามาตรฐานเกิน 37.5 ไมโครกรัมต่อลูกบาศก์เมตร คุณภาพอากาศโดยรวมอยู่ในระดับปานกลาง), ค่า PM2.5 สถานีอำเภอปาย เท่ากับ 68.2 ไมโครกรัมต่อลูกบาศก์เมตร (ค่ามาตรฐานเกิน 37.5 ไมโครกรัมต่อลูกบาศก์เมตร คุณภาพอากาศโดยรวมอยู่ในระดับมีผลกระทบต่อสุขภาพ)

สถานการณ์ไฟฟ้าของแม่ฮ่องสอน โดยรวมยังถือว่าไม่ลดลงและมีจุดไฟฟ้าเกิดขึ้นทุกวันต่อเนื่องมานานนับเดือนแล้ว ขณะที่เจ้าหน้าที่พยายามประชาสัมพันธ์ให้ประชาชน ยุติการลอบเผาป่าหรือหาของป่า แต่ไม่ค่อยจะประสบความสำเร็จเท่าใดนัก ทุกหน่วยงานต้องออกไปดับไฟป่าตลอดเวลา

ทั้งนี้ไฟฟ้าที่ตรวจพบจากดาวเทียมจะง่ายเข้าไปควบคุมไฟ เนื่องจากทราบพิกัดที่ชัดเจน แต่ไฟฟ้าที่เกิดและดาวเทียมยังไม่ตรวจพบ (วงรอบโคจรยังไม่ถึง) จุดไฟฟ้าพวกนี้จะไม่ค่อยมีใครพบเห็น ยกเว้นเป็นเวลากลางคืนที่ จะเห็นแสงไฟลุกโชนบริเวณเทือกเขาต่างๆ แต่ก็เข้าไปดับยากเนื่องจากเป็นเทือกเขาสูงชัน

จนท.เร่งดับไฟป่า เกิดเส้นเลือดในสมองแตกขณะปฏิบัติหน้าที่



เจ้าหน้าที่หน่วยป้องกันรักษาป่าที่ มส.5 แม่สะเรียง อ.แม่สะเรียง จ.แม่ฮ่องสอน เกิดเส้นเลือดในสมองแตก ขณะปฏิบัติหน้าที่ดับไฟป่า ในพื้นที่ป่าสงวน อ.แม่สะเรียง ล่าสุด ผอ.สำนักจัดการทรัพยากรป่าไม้ที่ 1 สาขาแม่ฮ่องสอน รุดไปเยี่ยมให้กำลังใจ ขณะที่สถานการณ์ไฟป่ายังคงน่าวิตก

เมื่อวันที่ 4 มีนาคม 2567 เวลา 12.00 น. นายเกษม คำมา ผู้อำนวยการสำนักจัดการทรัพยากรป่าไม้ที่ 1 สาขาแม่ฮ่องสอน ได้เดินทางไปเยี่ยมนายทวิศิลป์ กุณะ ที่เข้ารับการรักษาตัวที่ โรงพยาบาลประสาทเชียงใหม่ เหตุเกิดเมื่อคำวานที่ผ่านมา ขณะที่เข้าทำการดับไฟป่าในพื้นที่รับผิดชอบและเกิดวูบเนื่องจากเส้นเลือดในสมองแตก ล่าสุดอาการตอนนี้ยังอยู่ในห้อง ICUภาพรวมดีขึ้น ต้องอยู่ห้อง ICU ประมาณ 3 วัน และย้ายพักฟื้นต่อในห้องปรกติ

จากรายงาน จุดความร้อนประจำวันที่ 3 มีนาคม 2567 (เมื่อวานนี้) จำนวน 90 จุด , จุดความร้อนสะสมตั้งแต่วันที่ 1 มกราคม – 3 มีนาคม 2567 จำนวน 1,153 จุด สูงสุดที่อำเภอปาย จำนวน 646 จุด โดยเกิดขึ้นสูงสุดในพื้นที่ป่าอนุรักษ์ จำนวน 760 จุด ส่งผลให้คุณภาพอากาศ ค่า PM2.5 สถานีอำเภอเมืองแม่ฮ่องสอน เท่ากับ 52.9 ไมโครกรัมต่อลูกบาศก์เมตร (ค่ามาตรฐานเกิน 37.5 ไมโครกรัมต่อลูกบาศก์เมตร คุณภาพอากาศโดยรวมอยู่ในระดับเริ่มมีผลกระทบต่อสุขภาพ), ค่า PM2.5 สถานีอำเภอแม่สะเรียง เท่ากับ 34.9 ไมโครกรัมต่อลูกบาศก์เมตร (ค่ามาตรฐานเกิน 37.5 ไมโครกรัมต่อลูกบาศก์เมตร คุณภาพอากาศโดยรวมอยู่ในระดับปานกลาง) , ค่า PM2.5 สถานีอำเภอปาย เท่ากับ 68.2 ไมโครกรัมต่อลูกบาศก์เมตร (ค่ามาตรฐานเกิน 37.5 ไมโครกรัมต่อลูกบาศก์เมตร คุณภาพอากาศโดยรวมอยู่ในระดับมีผลกระทบต่อสุขภาพ)

สถานการณ์ไฟฟ้าของแม่ฮ่องสอน โดยรวมยังถือว่าไม่ลดลงและมีจุดไฟฟ้าเกิดขึ้นทุกวันต่อเนื่องมานานับเดือนแล้ว ขณะที่เจ้าหน้าที่ พยายามประชาสัมพันธ์ให้ประชาชน ยุติการลอบเผาป่าหรือหาของป่า แต่ไม่ค่อยจะประสบความสำเร็จเท่าใดนัก ทุกหน่วยงานต้องออกไปดับไฟป่าตลอดเวลา ทั้งนี้ไฟป่าที่ตรวจพบจากดาวเทียมจะง่ายเข้าไปควบคุมไฟ เนื่องจากทราบพิกัดที่ชัดเจน แต่ไฟป่าที่เกิดและดาวเทียมยังไม่ตรวจพบ (วงรอบโคจรยังไม่ถึง) จุดไฟป่าพวกนี้จะไม่ค่อยมีใครพบเห็น ยกเว้นเป็นเวลากลางคืนที่จะเห็นแสงไฟลุกโชนบริเวณเทือกเขาต่าง ๆ แต่ก็เข้าไปดับยากเนื่องจากเป็นเทือกเขาสูงชัน



หามส่ง 2 จนท.ดับไฟฟ้า ฮีทสโตรก-เส้นเลือดสมองแตก อีก 1 ตาย



ส่งกำลังใจให้เจ้าหน้าที่ดับไฟฟ้า กรมอุทยานฯ-กรมป่าไม้ สลับกันทำงานต่อเนื่อง ล่าสุด จนท.ขุนน้ำหัวใจวาย 1 คนยังลำเลียงศพออกจากป่า ส่วนอีก 2 คนฮีทสโตรก-เส้นเลือดสมองแตก เร่งจ้างชาวบ้านช่วยงานหลังกรม. เคาะงบ 109 ล้านบาท

วันนี้ (4 ม.ค.2567) ผู้สื่อข่าวรายงานว่า สถานการณ์ไฟป่าในพื้นที่ภาคเหนือหลายจังหวัดยังคงเกิดขึ้นอย่างต่อเนื่อง โดยเฉพาะพื้นที่ จ.แม่ฮ่องสอน พบจุดความร้อนเมื่อวานนี้ (3 มี.ค.) พบ 90 จุด ขณะที่จุดความร้อนสะสมตั้งแต่วันที่ 1 ม.ค.- 3 มี.ค.นี้ จำนวน 1,153 จุด สูงสุดที่ อ.ปาย 646 จุด สูงสุดในพื้นที่ป่าอนุรักษ์ 760 จุด

ขณะที่เจ้าหน้าที่ลาดตระเวนป่าของกรมอุทยานแห่งชาติสัตว์ป่า และกรมป่าไม้ต้องสนธิกำลังเข้าดับไฟป่าอย่างต่อเนื่อง ทำให้มีรายงานเจ้าหน้าที่พิทักษ์ป่าของกรมอุทยานฯ และของกรมป่าไม้เจ็บป่วยกะทันหันต้องหามส่งโรงพยาบาลเนื่องจากเกิดอาการฮีทสโตรก เส้นเลือดสมองแตกและล่าสุด 1 คนหัวใจวายเสียชีวิต



นายอรรถพล เจริญชันษา อธิบดีกรมอุทยานแห่งชาติสัตว์ป่าและพันธุ์พืช ให้สัมภาษณ์ไทยพีบีเอสออนไลน์ว่า ได้รับรายงานว่ามีนายพันศักดิ์ ไจมงคล เจ้าหน้าที่ปฏิบัติงานอนุรักษ์และป้องกันรักษาป่าที่อุทยานแห่งชาติขุนน้ำ เสียชีวิต 1 คน คาดหัวใจวาย ขณะลาดตระเวนถึงลำน้ำว่า บริเวณสบแปด อ.บ่อเกลือ จ.น่าน ขณะนี้อยู่ระหว่างลำเลียงศพออกจากพื้นที่

ส่วนอีก 1 คน เป็นเจ้าหน้าที่ดับไฟป่าอุทยานแห่งชาติศรีน่าน เกิดอาการฮีทสโตรก แต่เพื่อนๆ ทีมลาดตระเวนได้ช่วยกันนำตัวออกจากพื้นที่ และส่งรักษาตัวที่โรงพยาบาลแล้ว

“กำชับให้หัวหน้าชุดลาดตระเวน ต้องเช็คสมรรถภาพร่างกายก่อนปฏิบัติงาน เนื่องจากเจ้าหน้าที่ต้องสลับกันเฝ้าระวังพื้นที่เสี่ยง เข้าดับไฟป่าทำงานหักโหม บางคนอาจมีอาการอ่อนล้าสะสม โดยขอให้คำนึงถึงความปลอดภัย”



อนุมัติงบกลาง 272 ล้านบาทจ้างชาวบ้าน

นายอรรถพล กล่าวอีกว่า หลังจากนี้จะมีการเริ่มจ้างชาวบ้านเข้ามาช่วยทำงานเสริมในการดับไฟป่าแล้ว โดยที่ประชุมคณะรัฐมนตรี (ครม.) ได้อนุมัติงบกลาง รายการเงินสำรองจ่ายเพื่อกรณีฉุกเฉินหรือจำเป็นจำนวน 272 ล้านบาท เพื่อเป็นค่าใช้จ่ายโครงการแก้ไขปัญหาไฟป่าและหมอกควัน เพื่อลดฝุ่นละออง PM 2.5 โดยการมีส่วนร่วมของชุมชน ของกรมป่าไม้ เป็นเงิน 109.9 ล้านบาท และของกรมอุทยานฯ 162.7 ล้านบาท

งบกลางในส่วนของกรมอุทยานฯ 109 ล้านบาท จะใช้จ้างชาวบ้านในพื้นที่เสี่ยง 1,500 จุด คนละ 9,000 บาท เป็นระยะเวลา 2.5 เดือนเพื่อช่วยเสริมทำงานดับไฟป่า คาดว่าจะช่วยให้เต็มเต็ม และช่วยลดความอ่อนล้าให้กับเจ้าหน้าที่



ขณะที่นายเกษม คำมา ผอ.สำนักจัดการทรัพยากรป่าไม้ที่ 1 สาขาแม่ฮ่องสอน ได้เดินทางไปเยี่ยมนายทวีศิลป์ ฤกษ์ ที่เข้ารับการรักษาตัวที่โรงพยาบาลประสาทเชียงใหม่ เหตุเมื่อวานนี้ (3 มี.ค.) เข้าดับไฟป่าในพื้นที่รับผิดชอบ และเกิดวูบเนื่องจากเส้นเลือดในสมองแตก ล่าสุดอาการตอนนี้ยังอยู่ในห้อง ICU แต่ภาพรวมดีขึ้น แต่ยังคงอยู่ในห้อง ICU ต่ออีก 3 วัน



ระทึกกลางป่า! จนท.ดับไฟป่าแม่สะเรียงเร่งดับไฟจนเส้นเลือดในสมองแตก



เจ้าหน้าที่หน่วยป้องกันรักษาป่าที่ มส.5 แม่สะเรียง อ.แม่สะเรียง จ.แม่ฮ่องสอน เกิดเส้นเลือดในสมองแตก ขณะปฏิบัติหน้าที่ดับไฟป่า ในพื้นที่ป่าสงวน อ.แม่สะเรียง ล่าสุด ผอ.สำนักจัดการทรัพยากรป่าไม้ที่ 1 สาขาแม่ฮ่องสอนรอดไปเยี่ยมให้กำลังใจ ขณะที่สถานการณ์ไฟป่ายังคงน่าวิตก

วันที่ 4 มี.ค.67 เมื่อเวลา 12.00 น.นายเกษม คำมา ผู้อำนวยการสำนักจัดการทรัพยากรป่าไม้ที่ 1 สาขาแม่ฮ่องสอนได้เดินทางไปเยี่ยมนายทวีศิลป์ ฤณะ พนักงานจ้างเหมารายปี TOR ปฏิบัติหน้าที่เจ้าหน้าที่ตรวจป่าที่เข้ารับการรักษาตัวที่โรงพยาบาลประสาทเชียงใหม่ เหตุเกิดเมื่อค่ำวานนี้ (3 มี.ค.) ขณะที่เข้าทำการดับไฟป่า ในพื้นที่รับผิดชอบและเกิดวูบเนื่องจากเส้นเลือดในสมองแตก ล่าสุดอาการตอนนี้ยังอยู่ในห้อง ICU ภาพรวมดีขึ้น แต่ต้องอยู่ห้อง ICU อีกประมาณ 3 วัน และย้ายพักฟื้นต่อในห้องปกติ





จากรายงานจุดความร้อนประจำวันที่มี.ค.67 (เมื่อวานนี้) จำนวน 90 จุด, จุดความร้อนสะสมตั้งแต่วันที่ 1 มกราคม - 3 มีนาคม 2567 จำนวน 1,153 จุด สูงสุดที่อำเภอปาย จำนวน 646 จุด โดยเกิดขึ้นสูงสุดในพื้นที่ป่าอนุรักษ์ จำนวน 760 จุด ส่งผลให้คุณภาพอากาศ ค่า PM2.5 สถานีอำเภอแม่ฮ่องสอน เท่ากับ 52.9 ไมโครกรัมต่อลูกบาศก์เมตร (ค่ามาตรฐานเกิน 37.5 ไมโครกรัมต่อลูกบาศก์เมตร คุณภาพอากาศโดยรวมอยู่ในระดับเริ่มมีผลกระทบต่อสุขภาพ), ค่า PM2.5 สถานีอำเภอแม่สะเรียง เท่ากับ 34.9 ไมโครกรัมต่อลูกบาศก์เมตร (ค่ามาตรฐานเกิน 37.5 ไมโครกรัมต่อลูกบาศก์เมตร คุณภาพอากาศโดยรวมอยู่ในระดับปานกลาง) , ค่า PM2.5 สถานีอำเภอปาย เท่ากับ 68.2 ไมโครกรัมต่อลูกบาศก์เมตร (ค่ามาตรฐานเกิน 37.5 ไมโครกรัมต่อลูกบาศก์เมตร คุณภาพอากาศโดยรวมอยู่ในระดับมีผลกระทบต่อสุขภาพ)

สถานการณ์ไฟป่าของแม่ฮ่องสอน โดยรวมยังถือว่าไม่ลดลงและมีจุดไฟป่าเกิดขึ้นทุกวันต่อเนื่องมานานับเดือนแล้ว ขณะที่เจ้าหน้าที่ พยายามประชาสัมพันธ์ให้ประชาชน ยุติการเผาป่าหรือหาของป่า แต่ไม่ค่อยจะประสบความสำเร็จเท่าใดนัก ทุกหน่วยงานต้องออกไปดับไฟป่าตลอดเวลา ทั้งนี้ไฟป่าที่ตรวจพบจากดาวเทียมจะง่ายเข้าไปควบคุมไฟ เนื่องจากทราบพิกัดที่ชัดเจน แต่ไฟป่าที่เกิดและดาวเทียมยังไม่ตรวจพบ (วงรอบโคจรยังไม่ถึง) จุดไฟป่าพวกนี้จะไม่ค่อยมีใครพบเห็น ยกเว้นเป็นเวลากลางคืนที่จะเห็นแสงไฟลุกโชนบริเวณเทือกเขาต่าง ๆ แต่ก็เข้าไปดับยากเนื่องจากเป็นเทือกเขาสูงชัน

‘ทส.-เกษตรฯ’ สงบศึกพิพาท ส.ป.ก. ตั้งคณะรวม 9 หน่วยงาน ชง อนุวัณแม่พิชีขาด

"ทส.-เกษตรฯ" สงบศึก ร่วมแก้ข้อพิพาทที่ดิน ส.ป.ก.ทับอุทยานเขาใหญ่ ตั้งคณะรวม 9 หน่วยงาน ชง อนุวัณแม่พิชีขาด "ชัยวัฒน์" น้อมรับดำเนินการตาม



เมื่อวันที่ 4 ก.พ. ที่ห้องประชุม ชั้น 5 ตึกบัญชาการ 2 ทำเนียบรัฐบาล นายจตุพร บุรุษพัฒน์ ปลัดกระทรวงทรัพยากรธรรมชาติและสิ่งแวดล้อม และนายประยูร อินสกุล ปลัดกระทรวงเกษตรและสหกรณ์ ได้ร่วมกันเป็นประธานการประชุมการแก้ปัญหาพื้นที่ทับซ้อนแนวเขตระหว่างอุทยานแห่งชาติในพื้นที่ป่าอนุรักษ์ของกรมอุทยานแห่งชาติ สัตว์ป่า และพันธุ์พืช กระทรวงทรัพยากรฯ และเขตรักษาพันธุ์สัตว์ป่าของกรมป่าไม้ กับสำนักงานการปฏิรูปที่ดินเพื่อเกษตรกรรม (ส.ป.ก.) ที่ออกเอกสารสิทธิ ส.ป.ก.4-01 เข้าไปในเขตป่า โดยมีนายอรรถพล เจริญชันษา อธิบดีกรมอุทยานฯ นายชัยวัฒน์ ลิ้มลิขิตอักษร ผอ.สำนักอุทยานแห่งชาติ นายวิณะโรจน์ ทรัพย์ส่งสุข เลขาธิการ ส.ป.ก. ว่าที่ ร.ต.พีรพล มั่นจิตต์ ผู้ช่วย ผอ.สำนักงานคณะกรรมการนโยบายที่ดินแห่งชาติ (สคทช.) นายปกรณ์ นิลประพันธ์ เลขาธิการคณะกรรมการกฤษฎีกา นายธนตล สุวัณณะฤทธิ์ ที่ปรึกษารมว.เกษตรฯ และฝ่ายกฎหมาย เข้าร่วมการประชุม อย่างไรก็ตาม ปลัดทั้ง 2 กระทรวง ได้มีการพูดคุยกันนอกรอบประมาณ 10 นาที ก่อนการประชุมจะเริ่มขึ้น

สาขปัญหา! 2 กระทรวงถกด่วน หาทางออกยุติพิพาทพื้นที่ทับซ้อนป่ามรดกโลกเขาใหญ่

ภายหลังการประชุม นายจตุพร แถลงว่า ขอบคณทุกหน่วยงานที่เกี่ยวข้องที่มาร่วมหารือถึงแนวทางการแก้ปัญหาที่ดินทับซ้อน ระหว่างพื้นที่อุทยานกับที่ดิน ส.ป.ก. ซึ่งการประชุมเป็นไปอย่างเรียบร้อย และแต่ละฝ่ายได้ให้ข้อเสนอที่เป็นประโยชน์ ซึ่งทั้งสองกระทรวงมุ่งทำงานเพื่อประโยชน์ของประชาชน โดยนับจากนี้ ทั้งสองกระทรวงจะมีแนวทางการทำงานร่วมกันที่มีมาตรฐานและมีประสิทธิภาพ โดยจะมีการทำ MOU ร่วมกัน และนำเสนอต่อรัฐบาล เพื่อกำหนดเป็นมาตรการการทำงานร่วมกันในอนาคต ต่อไปนี้การออกที่ดิน ส.ป.ก. จะต้องมีความกรรมการที่ประกอบด้วย 9 หน่วยงาน มาช่วยกันพิจารณารับรองแนวเขตร่วมกัน และเสนอต่อ คทช. ส่วนพื้นที่กันชนระหว่างอุทยาน เราต้องดูแลรักษาไว้ให้สัตว์ป่า ซึ่งเรื่องนี้อยู่ในนโยบายรัฐบาลที่ต้องการรักษาพื้นที่สีเขียวของประเทศ



นายประยูร กล่าวว่า ในส่วนการทำงานของกระทรวงเกษตรฯ หลังจากคณะกรรมการพัฒนาที่ดิน ได้รับที่ดินจากกระทรวงทรัพยากรแล้ว จะมีคณะกรรมการพัฒนาที่ดินมาดำเนินการจำแนกที่ดิน ซึ่งทางคณะกรรมการเห็นว่าเรื่องของปัญหาที่ดิน ส.ป.ก. ครั้งนี้ เกิดจากการที่คณะดำเนินการนโยบายที่ดินแห่งชาติ (คทช.) เช่นกรณีการทำวันแม่ฯ ส่วนที่ ๒ มีการเวนพื้นที่บางส่วน เช่นพื้นที่อุทยานแห่งชาติเขาแหลมหญ้า และในการทำวันแม่ฯ ส่วนที่ ๓ มีการเวนพื้นที่บางส่วน เช่นพื้นที่อุทยานแห่งชาติเขาใหญ่ ที่อยู่ในจังหวัดนครราชสีมาและปราจีนบุรี ตนจึงแจ้งให้เลขาธิการของคณะกรรมการชุดดังกล่าว ส่งเรื่องให้ ร.ม.ว.เกษตรฯ ร.อ.ธรรมนัส พรหมเผ่า ขอให้ คทช. นำพื้นที่ที่มีปัญหาเรื่องการแบ่งเขตทับซ้อนมาดำเนินการแก้ไขก่อน ดังนั้นคณะอนุกรรมการปรับปรุงแผนที่แนวเขตที่ดินของรัฐแบบบูรณาการมาตราส่วน ๑ : ๔๐๐๐ (วันแม่ฯ) และแก้ไขปัญหาแนวเขตที่ดินของรัฐ เร่งดำเนินการแก้ไขปัญหาพื้นที่ทับซ้อนบริเวณอุทยานแห่งชาติเขาใหญ่ ให้เสร็จภายใน ๒ เดือน กังนั้นหลังจากคณะอนุกรรมการวันแม่ฯ ดำเนินการเสร็จแล้ว ก็จะส่งเรื่องไปยัง คทช. ซึ่งจะถือว่าได้ข้อยุติ และทั้งสองกระทรวงจะดำเนินการตามวันแม่ฯที่ คทช. อนุมัติ



นายประยูร กล่าวอีกว่าส่วนพื้นที่กันชน เราจะไม่จัดสรรให้กับเกษตรกร แต่อาจจะดำเนินการในลักษณะของป่าชุมชน หรือเว้นไว้เพื่อให้เป็นประโยชน์กับทางอุทยาน ส่วนพื้นที่แนวเขตที่เราได้จัดสรรไปแล้วนั้น ซึ่งมีบางส่วนถูกตั้งคำถามว่า ไม่ได้ให้กับผู้ที่เป็นเกษตรกร ตนได้สั่งการให้ผู้ตรวจราชการกระทรวงเกษตรฯ ทั้งหมดเป็นหัวหน้าทีม และตั้งคณะทำงานในระดับเขตและระดับจังหวัด ตรวจสอบว่าเกษตรกรที่ได้รับที่ดิน ส.ป.ก. ทั่วประเทศ เป็นเกษตรกรตัวจริงหรือไม่ ซึ่งถ้าตรวจสอบพบว่าไม่ได้เป็นเกษตรกรจริงๆ จะต้องถูกเพิกถอนการได้รับสิทธิ ส.ป.ก. และดำเนินการทางวินัยกับข้าราชการที่จัดสรรที่ดินให้กับบุคคลดังกล่าว ทั้งนี้ เรื่องการแก้ปัญหาที่ดินอุทยานซ้อนทับกับที่ดิน ส.ป.ก. นั้น เราจะแก้ปัญหาทั่วประเทศ พื้นที่ไหนที่เกิดปัญหา ทุกหน่วยงานที่เกี่ยวข้อง ต้องหารือร่วมกันในระดับพื้นที่ก่อน และส่งเรื่องให้กับ คทช. และคณะอนุกรรมการวันแม่ฯ ให้ดำเนินการพิจารณาและตัดสินใจ เมื่อมีการตัดสินข้อพิพาทออกมาอย่างไร ทั้งสองกระทรวงก็จะยึดตามนั้น

“การทำงานของทั้งสองฝ่าย เราจะร่วมกันทำอย่างเต็มที่เพื่อให้เกิดประโยชน์สูงสุดต่อประเทศทั้งในเรื่องของป่า เรื่องของสัตว์ป่า และเรื่องของประชาชน จึงขอให้ทุกคนสบายใจได้ โดยเราให้ทุกหน่วยงานมาร่วมกันพูดคุยเพื่อให้งานร่วมกันมีความชัดเจนที่สุด” นายอรรถพล กล่าว

นายอรรถพล กล่าวว่า ทางกรมอุทยานฯ และ ส.ป.ก. จะมีการกำหนดจัดตั้งทีมงานร่วมกันในระดับส่วนกลาง และจะต้องประสานงานร่วมกับหน่วยงานในพื้นที่ด้วย ซึ่งเราได้กำหนดกรอบเวลาที่ต้องเร่งทำงานให้เสร็จภายใน 30 วันแรก ซึ่งจะต้องนำขอบเขตตามกฎหมายของทั้งสองหน่วยงานมาวางเปรียบเทียบกันว่า มีการทับซ้อนหรือไม่ตรงกันอย่างไร แล้วกำหนดให้พื้นที่ทั้งสองเส้นนั้น เป็นพื้นที่เป้าหมาย เพื่อจะทำให้เราทราบว่าทั้งประเทศมีพื้นที่ใดบ้างที่มีเส้นไม่ตรงกัน และมาทำความเข้าใจและตกลงร่วมกันภายใน 30 วัน ส่วนที่เหลือจะต้องรอผลการพิจารณาของคณะอนุกรรมการวันแม่ฯ แต่สิ่งที่เราจะดำเนินการเร่งรัดคือการสำรวจว่าพื้นที่ไหนที่ยังได้ข้อยุติไม่ตรงกัน ก็จะส่งเข้าสู่การพิจารณาของคณะอนุกรรมการวันแม่ฯ แต่ตรงไหนสามารถหาข้อยุติได้ ทั้งสองหน่วยงานก็จะดำเนินการว่าจะให้เป็นพื้นที่อนุรักษ์ หรือเป็นพื้นที่ ส.ป.ก.

ด้านนายวิณะโรจน์ กล่าวว่า ตนได้มีหนังสือส่งถึงผู้ว่าราชการจังหวัดทุกจังหวัดไปแล้ว เมื่อวันที่ 23 ก.พ. ที่ผ่านมา ให้แต่ละจังหวัดตั้งคณะทำงานที่ประกอบด้วย 9 หน่วยงาน พิจารณาแนวเขตการจัดที่ดินให้เกษตรกร กรณีที่เป็นที่ดินที่ไม่เคยจัดให้แก่บุคคลใดตามกฎหมายว่าด้วยการปฏิรูปที่ดินเพื่อเกษตรกรรม ประกอบด้วย 9 หน่วยงาน ได้แก่ 1.ปฏิรูปที่ดินจังหวัด 2.หัวหน้าอุทยานแห่งชาติหรือหัวหน้าวนอุทยาน 3.สำนักงานป่าไม้จังหวัด 4.สถานีพัฒนาที่ดินจังหวัด 5.สำนักงานที่ดินจังหวัด 6.สำนักงานธนารักษ์จังหวัด 7.สำนักงานส่งเสริมสหกรณ์จังหวัด 8.สำนักงานพัฒนาสังคมและสวัสดิการจังหวัด 9.สำนักทรัพยากรทางทะเลและชายฝั่ง ให้ทำหน้าที่ตรวจสอบการออกเอกสารสิทธิ ส.ป.ก. ทับซ้อนกับพื้นที่ของ 9 หน่วยงานหรือไม่ ซึ่งหากพบว่ามีกรออกเอกสารสิทธิ ส.ป.ก. โดยมิชอบ ตนจะให้ดำเนินการเอาผิดกับข้าราชการที่เกี่ยวข้องตามกฎหมาย และจะให้มีการตรวจสอบเช่นนี้ทุกปี โดยจะให้มีการสแกนพื้นที่ด้วยแผนที่ภาพถ่ายทางอากาศ และในวันนี้เราคิดว่าควรจะต้องทำงานให้ใกล้ชิดกันมากขึ้น ซึ่ง ส.ป.ก. ยินดีให้มีการตรวจสอบ ถ้าพื้นที่ใดเป็นพื้นที่ทับซ้อนและยังไม่ได้ข้อยุติ เราจะไม่ทะเลาะกัน โดยจะให้ส่งคณะอนุกรรมการวันแม่ฯ ตัดสินให้เกิดความชัดเจน

“ถ้าพื้นที่ไหน เป็นส่วนที่ทางกรมอุทยานฯ เตรียมไว้ ก็ต้องแจ้งให้เราทราบ เพราะว่าบางทีทาง ส.ป.ก. ก็ไม่รู้ ทำให้มีการออกเอกสารสิทธิไปให้ประชาชน ซึ่งเมื่อพบปัญหาเช่นนี้ ทางเราก็ต้องเยียวยาให้กับประชาชนในพื้นที่ เพราะเป็นการออกเอกสารตามอำนาจหน้าที่ของแต่ละหน่วยงาน วันนี้ทุกฝ่ายขอทำงานร่วมกัน ส่วนเรื่องในอดีตก็ขอขงหัวมัน เราไม่ขอพูดถึง เพราะทุกๆ หน่วยงานก็ต้องการทำงานให้กับชาวบ้าน เพียงแต่เจตนาธรรมในการทำงานของแต่ละหน่วยงานไม่ตรงกัน ฝ่ายของคุณชัยวัฒน์เป็นนักอนุรักษ์ ส่วนผมมีหน้าที่จัดหาที่ดินให้ชาวบ้าน ผมก็ต้องทำหน้าที่ แต่วันนี้เรามาพูดคุยกัน และ ส.ป.ก. ได้ทำหนังสือแจ้งทุกจังหวัดแล้ว เพื่อให้เกิดการทำงานร่วมกัน เพื่อจะได้ไม่เกิดความขัดแย้งขึ้นอีกในอนาคต” นายวิณะโรจน์ กล่าว

นายชัยวัฒน์ กล่าวว่า การเจรจาข้อตกลงร่วมกันในวันนี้ ปลัดทั้งสองกระทรวงได้มีความเห็นตรงกัน สำหรับตนในฐานะผู้ใต้บังคับบัญชา ก็ต้องยอมรับข้อตกลงดังกล่าว ส่วนการที่ตนเคยบอกว่าจะไม่ยอมรับวันแม่พนั้น หมายความว่าถ้าเป็นกรณีกรรมแผนที่ทหารจัดทำแผนที่ฉบับนั้น ตนจะไม่ยอมรับ แต่จากวันนี้เป็นต้นไป จะเป็นการดำเนินการตามอำนาจของคณะอนุกรรมการวันแม่ฯ ที่จะขีดเส้นแผนที่ ณ ตอนนีถือเป็นนิมิตหมายที่ดีที่ ที่จะได้รักษาพื้นที่ป่า ทั้งป่าอนุรักษ์ ป่าของกรมป่าไม้ และแนวเชื่อมป่าต่างๆ ซึ่งเป็นที่อยู่อาศัยของสัตว์ป่า จึงไม่ควรถูกนำไปใช้ประโยชน์เป็นพื้นที่ ส.ป.ก. อีกต่อไป

ว่าที่ ร.ต.พีรพล กล่าวว่า เรื่องการจัดทำวันแม่ฯ ขณะนี้เสร็จไปแล้วสามส่วน ขณะที่การที่จะเร่งดำเนินการวันแม่ฯ สำหรับพื้นที่อุทยานแห่งชาติเขาใหญ่ ได้มีการกำหนดกรอบเวลาให้เสร็จภายใน 2 เดือน ส่วนการจัดทำวันแม่ฯ ให้เสร็จทั่วประเทศ 77 จังหวัด คาดว่าจะดำเนินการเสร็จภายในปีงบประมาณ 2568

เลขาธิการส.ป.ก.ชี้ 2 กระทรวงเข้าใจกันแล้ว ที่ผ่านมาช่างหัวมัน บอก ชัยวัฒน์นักอนุรักษ์ ส่วนตัวเองมีหน้าที่หาที่ดินให้คน



วันที่ 4 มีนาคม ที่ทำเนียบรัฐบาล นายจตุพร บุรุษพัฒน์ ปลัดกระทรวงทรัพยากรธรรมชาติและสิ่งแวดล้อม พร้อมด้วย นายประยูร อินสกุล ปลัดกระทรวงเกษตรและสหกรณ์ นายวิณะโรจน์ ทรัพย์ส่งสุข เลขาธิการสำนักงานการปฏิรูปที่ดินเพื่อเกษตรกรรม (ส.ป.ก.) นายอรรถพล เจริญชันษา อธิบดีกรมอุทยานแห่งชาติ สัตว์ป่า และพันธุ์พืช นายชัยวัฒน์ ลิ้มลิขิตอักษร ผอ.สำนักอุทยานแห่งชาติ ร่วมกันแถลง ภายหลังประชุมแก้ไขปัญหาพื้นที่ ส.ป.ก.ทับซ้อน พื้นที่เขตป่าอุทยานแห่งชาติ



โดยนายจตุพรกล่าวว่า การประชุมเป็นไปด้วยความเรียบร้อย และได้ข้อเสนอที่เป็นประโยชน์ การทำงานของกระทรวงเกษตรฯ และกระทรวงทรัพยากรธรรมชาติฯ มีเป้าหมายทำงานเพื่อประชาชน สำหรับกระทรวงทรัพยากรธรรมชาติฯ นอกจากดูแลพื้นที่ป่า ทะเล และสัตว์ป่า รวมถึงพื้นที่ของพี่น้องประชาชนด้วย เช่นเดียวกับกระทรวงเกษตรฯ พื้นที่ทำกินให้กับประชาชน ดังนั้นการพูดคุย และหารือในวันนี้ก็จะมีแนวทางมาตรการในการทำงานที่ผ่านมาและในอนาคต เพื่อนำไปสู่การทำงานที่มีประสิทธิภาพ และตนกับกระทรวงเกษตรฯ ก็ไม่ได้มีอะไร

นายจตุพรกล่าวว่า ทั้งหมดนี้ก็ไม่มีอะไร เพราะตนและกระทรวงเกษตรฯ ทำงานร่วมกันมาตลอด และอธิบดีของทั้ง 2 กระทรวงฯ ก็พูดคุยกันมาตลอด วันนี้ก็นำข้อเท็จจริงมาคุยกันเพื่อหาแนวทางในการทำงาน

ขณะที่ นายประยูรกล่าวว่า กระทรวงเกษตรฯ มีการทำงานมาตามลำดับ เพราะฉะนั้นสิ่งที่เกิดประเด็นปัญหาตรงนี้ เรามีคณะกรรมการพัฒนาที่ดิน ซึ่งหลังจากได้รับที่ดินมาจากกระทรวงทรัพยากรธรรมชาติและเราก็มีคณะทำงานมาจำแนกที่ดินในการประชุมคณะกรรมการชุดนี้ เราเห็นว่าปัญหาที่เกิดขึ้นเนื่องจาก คณะกรรมการนโยบายที่ดินแห่งชาติ ซึ่ง One Map ได้ดีมาก แต่หากเจอปัญหาตรงไหนควรนำมาแก้ก่อน ซึ่งคณะกรรมการ One Map ก็จะสามารถดำเนินการให้แล้วเสร็จ

โดยเฉพาะที่อุทยานแห่งชาติเขาใหญ่ต้องให้แล้วเสร็จภายใน 2 เดือน และเมื่อวานแบบเสนอไปที่คณะกรรมการนโยบายที่ดินแห่งชาติแล้ว ถือว่าได้ข้อยุติตกลงทั้งสองหน่วยงานว่า เราจะเดินตามคณะกรรมการ One Map ที่คณะกรรมการนโยบายที่ดินแห่งชาติเคาะลงมา เพราะฉะนั้นคณะกรรมการนโยบายที่ดินแห่งชาติว่าอย่างไร เราก็ยึดตาม ซึ่งที่ดินที่อยู่ระหว่างแนวเขต ส.ป.ก. และป่าอนุรักษ์ หากจัดสรรให้เกษตรกรไปแล้วจะกระทบกับแนวเขตตรงนั้น ซึ่ง รมว.เกษตรฯ ได้ให้นโยบายไว้ว่าจะเว้นจุดนั้นไว้ ไม่ให้เกษตรกรเข้าไปใช้พื้นที่ และอาจจะเป็นการปลูกป่าชุมชน หรือทำพื้นที่เพื่อเป็นประโยชน์ต่ออุทยานด้วย

นายจตุพรกล่าวว่า สำหรับกรณีที่มีประเด็นว่า คนที่ได้พื้นที่อาจจะไม่ใช่เกษตรกรที่แท้จริง ขณะนี้ตนได้มีคำสั่งมอบหมายไปกับผู้ตรวจราชการกระทรวงเกษตรฯ ครอบคลุมพื้นที่ทั่วประเทศ ให้ไปเป็นหัวหน้าทีมและตั้งคณะทำงานในระดับเขตและจังหวัด ตรวจสอบว่าเกษตรกรที่เป็นเจ้าของที่ ส.ป.ก. ทั่วประเทศนั้น เป็นเกษตรกรจริงหรือไม่ ถ้าไม่ใช่เกษตรกรก็ขอให้ไปยกเลิกสิทธิตรงนั้น และให้ไปตรวจสอบ พร้อมดำเนินการทางวินัยกับข้าราชการที่ไปจัดสรรพื้นที่ให้กับบุคคลภายนอกที่ไม่ใช่เกษตรกรมายึดครองที่ดิน ส.ป.ก. ให้ดำเนินการทางวินัยอย่างเคร่งครัดตรงไหนที่เป็นที่ดินที่มอบหมายให้กับเกษตรกร และเป็นเกษตรกรที่แท้จริง ทางเกษตรกรก็ถือครองไปตามปกติ

ขณะที่เราคุยนี้ ไม่ใช่เฉพาะที่ดินที่เขาใหญ่ แต่เป็นที่ดินทั่วประเทศ ตรงไหนที่มีประเด็นปัญหาทำให้คุยกันก่อนในระดับพื้นที่ และตรงไหนที่คิดว่าเกิดการทับซ้อน เราจะส่งเรื่องนี้ให้กับคณะกรรมการนโยบายที่ดินแห่งชาติ และคณะกรรมการ One Map ตัดสินให้กับเรา เพราะฉะนั้น การตัดสินข้อพิพาท เราจะยึดตามที่คณะกรรมการนโยบายที่ดินแห่งชาติ ซึ่งกระทรวงเกษตรฯ ยินดีรับปัญหาเหล่านี้มาพิจารณาร่วมกัน

นายอรรถพลกล่าวว่า ตนก็ได้พูดคุยกับเลขาฯ ส.ป.ก. แล้วว่าเราจะกำหนดทีมงานทำงานร่วมกัน ในระดับส่วนกลาง และวันนี้เรามีคณะทำงานส่วนกลางทั้งสองกรม และมีหน่วยงานในพื้นที่ที่จะต้องประสานงานกับร่วมกัน ซึ่ง 30 วันแรกจะเป็นกรอบดำเนินการที่เราจะต้องเร่งให้แล้วเสร็จโดยเร็ว โดยนำขอบเขตที่เป็นขอบเขตตามกฎหมายของทั้งสองหน่วยงาน เอมาวางเปรียบเทียบกันว่ามีทับซ้อนหรือไม่ตรงกันอย่างไร และกำหนดพื้นที่ทั้งสองเส้นนั้นให้เป็นพื้นที่เป้าหมาย เพื่อจะได้ทราบว่าทั้งประเทศมีพื้นที่ไหนบ้างที่มีเส้นไม่ตรงกัน และมาทำการตกลงกันภายใน 30 วัน ส่วนที่เหลือต้องรอผลการพิจารณาของอนุกรรมการแผนที่ทับซ้อน หรือ One Map ที่อยู่ภายใต้คณะกรรมการนโยบายที่ดินแห่งชาติ เพื่อตรวจสอบที่ดินของ ส.ป.ก. ภายใน 2 เดือน แต่สิ่งที่เราเร่งรัดว่าตรงไหนที่เรายังได้ข้อยุติไม่ตรงกันก็จะเข้าไปสู่คณะกรรมการ One Map แต่ถ้าตรงไหนสามารถยุติกันได้ ทั้งสองหน่วยงานก็สามารถเดินหน้าได้เลย เพื่อกลับมาเป็นพื้นที่อนุรักษ์ หรือเป็นพื้นที่ ส.ป.ก.

นายวิณะโรจน์กล่าวว่า ในส่วนของ ส.ป.ก. ตนมีหนังสือไปถึงผู้ว่าราชการจังหวัดทุกจังหวัด เมื่อวันที่ 23 ก.พ. ที่ผ่านมา ให้แต่งตั้งคณะทำงาน ประกอบด้วย 9 หน่วยงาน อาทิ กรมป่าไม้ กรมอุทยานฯ กรมธนารักษ์ กรมการปกครอง เข้ามาเป็นคณะทำงานตรวจสอบว่า ส.ป.ก. ออกเอกสารสิทธิทับซ้อนพื้นที่ของทั้ง 9 หน่วยงานหรือไม่ เพื่อเป็นการคัดกรองว่า พื้นที่ ส.ป.ก. ไม่ไปอยู่ในพื้นที่ของหน่วยงานราชการอื่น ส่วนเรื่องการออกเอกสารสิทธิโดยมิชอบ ตนก็ดำเนินการ และมีการตรวจสอบทุกปี สแกนพื้นที่ทางแผนที่ภาพถ่ายทางอากาศ ทุกหน่วยงานวันนี้เราคิดว่าควรจะทำงานใกล้ชิดกันมากขึ้น และเรายินดีให้ตรวจสอบ หากพื้นที่ใดเป็นพื้นที่ทับซ้อน ยังไม่ได้ข้อยุติก็จะส่งให้คณะกรรมการ One Map เพื่อให้มีความชัดเจนต่อไป

“ถ้าเป็นพื้นที่ที่กรมอุทยานฯ เตรียมการไว้ ท่านต้องแจ้งเรา เพราะบางที่เราไม่รู้ ทำให้ออกเอกสารสิทธิให้ประชาชนบ้างหรือไม่ เป็นเรื่องที่เราต้องเยียวยาต่อไป วันนี้ในมิติของการทำงานเราขอทำงานด้วยกัน เรื่องอดีตก็ช่างหัวมัน เราไม่ขอพูด เพราะสุดท้ายก็ต้องทำงานให้ชาวบ้าน ผมก็ต้องทำงานให้ชาวบ้านเหมือนกัน เพียงแต่เจตนาของแต่ละหน่วยงานมีมิติการทำงานไม่ตรงกัน พี่ชัยวัฒน์เป็นนักอนุรักษ์ ส่วนผมมีหน้าที่หาที่ดินให้คนก็ต้องทำตามหน้าที่ เพียงแต่ว่าวันนี้เราต้องคุยกัน และ ส.ป.ก.ได้ทำหนังสือถึงทุกจังหวัดแล้ว เพื่อทำงานร่วมกัน”

เมื่อถามว่า ตอนนี้ประชาชนมีความกังวลว่า ส.ป.ก.ก็จะถอนที่ดินของเขาออกไปนั้น เลขาธิการ ส.ป.ก.กล่าวว่า เรากำลังคุยกัน พื้นที่ประชาชนยังไม่ต้องกังวล เพราะถ้าไปทับซ้อน หรือมีมติออกมาอย่างไร รัฐบาลเยียวยาอยู่แล้ว เพราะแต่ละหน่วยงานมาตราส่วนแผนที่ในสมัยก่อนไม่เท่ากัน ส่วนใหญ่จะเป็นบริเวณแนวตะเข็บ ซึ่งคณะกรรมการ One map กำลังรับผิดชอบดูแล และรัฐบาลจะมีมติในการเยียวยา ท่านไม่ต้องกังวลอะไรที่ วันนี้ยังไม่เสร็จ ท่านก็ดำรงชีวิตตามปกติของท่านไป เพราะท่านก็อยู่ตรงนี้นานแล้ว ก็รอให้รัฐชัดเจนเรื่องของแนวเขต ซึ่งแต่ละหน่วยก็จะมีการเยียวยาให้ต่อไป

เมื่อถามถึง กรณีที่ ส.ป.ก.แจ้งความดำเนินคดีกรณีที่มีการถอนหมุด ส.ป.ก. ได้มีการหาข้อยุติกันหรือไม่ หรือจะต้องให้คณะกรรมการ One map เป็นผู้พิจารณา นายจตุพรกล่าวว่า เรื่องนี้ก็คุยกันแล้ว ซึ่งมีเวลา 2 เดือนในการดูพื้นที่ตรงนี้ ส่วนกรณีเรื่องการแจ้งความดำเนินคดี ตนรับผิดชอบเอง ไม่เป็นไร เพราะทุกคน เช่นนายชัยวัฒน์ก็อยู่กับกระทรวงทรัพยากรธรรมชาติ ก็ไม่เป็นไร และไม่มีปัญหา ขอให้ทำแบบตรงไปตรงมา เมื่อเส้นแบ่งเขตของคณะกรรมการ One map มา ทุกอย่างก็จบ เราตกลงกันแล้ว ไม่มีปัญหาอะไรทั้งสิ้น

เมื่อถามถึงกรณีทีก่อนหน้านี้ นายชัยวัฒน์ระบุว่าจะไม่ยอมรับคณะกรรมการ One map นายชัยวัฒน์กล่าวว่า ในตัวข้อตกลงการเจรจาวันนี้ เราต้องยอมรับว่าปลัดทั้งสองกระทรวงมีความเห็นตรงกัน ตนผู้ใต้บังคับบัญชาที่ยอมรับ ในส่วนคณะกรรมการ One map ที่ตั้งขึ้นมา ที่ตนบอกว่าจะไม่ยอมรับ หมายความว่ากรณีทีกรมแผนที่ทหารทำแผนที่ฉบับนั้น ตนไม่ยอมรับตรงนั้น แต่จากวันนี้เป็นต้นไปเป็นอำนาจของคณะกรรมการวัน One map ซึ่งเป็นคนขีดเส้น

หย่าศึก! 2 กระทรวง รอ One Map เสร็จสิ้น ค่อยว่ากันใหม่

หย่าศึก! 2 กระทรวงประชุมเคลียร์ปมพื้นที่พิพาท สรุปรอ One Map เสร็จสิ้น 2 เดือน ค่อยว่ากันใหม่ ชัยวัฒน์ เผย พอใจ 90% จะเกิดอะไรขึ้นพร้อมรับมือ ยัน! เรื่องนี้ต้องมีคนผิด



วันนี้ (4 มี.ค. 67) เวลา 10.00 น. ที่ ทำเนียบรัฐบาล นายจตุพร บุรุษพัฒน์ ปลัดกระทรวงทรัพยากรธรรมชาติและสิ่งแวดล้อม และ นายประยูร อินสกุล ปลัดกระทรวงเกษตรและสหกรณ์ จัดประชุม “การแก้ปัญหาพื้นที่ทับซ้อนในเขตป่า” โดยมี ดร.วิณะโรจน์ ทรัพย์ส่งสุข เลขาธิการสำนักงานการปฏิรูปที่ดินเพื่อเกษตรกรรม (ส.ป.ก.) และ นายอรรถพล เจริญชันษา อธิบดีกรมอุทยานแห่งชาติ สัตว์ป่า และพันธุ์พืช เข้าร่วมประชุมด้วย



ต่อมาภายหลังการประชุมเสร็จ นายจตุพร บุรุษพัฒน์ ให้สัมภาษณ์กับสื่อมวลชนว่า การประชุมเป็นไปอย่างเรียบร้อยแต่ละส่วนก็เสนอแนวทางที่เป็นประโยชน์อย่างยิ่ง ต้องขอเรียนว่าไม่ว่าจะเป็น ก.เกษตรฯ หรือ ก.ทรัพยากรฯ ก็ทำเพื่อประชาชน เพราะฉะนั้นวันนี้เรามีแนวทางในการทำงานเดียวกันและจะมีประสิทธิภาพในการทำงานร่วมกันมากขึ้น

ด้าน นายประยูร อินสกุล กล่าวว่า มีการทำงานมาตามลำดับ เพราะฉะนั้นสิ่งที่เกิดประเด็นปัญหาตรงนี้ เรามีคณะกรรมการพัฒนาที่ดิน ซึ่งหลังจากได้รับที่ดินมาจากกระทรวงทรัพยากรธรรมชาติฯ เราก็มีคณะทำงานมา จำแนกที่ดินในการประชุมคณะกรรมการชุดนี้ เราเห็นว่าปัญหาที่เกิดขึ้นเนื่องจาก คณะกรรมการนโยบายที่ดิน แห่งชาติ ซึ่ง One Map ได้ดีมาก แต่หากเจอปัญหาตรงไหนควรนำมาแก้ก่อน ซึ่งคณะกรรมการ One Map ก็จะดำเนินการให้แล้วเสร็จ



โดยเฉพาะที่อุทยานแห่งชาติเขาใหญ่ต้องให้แล้วเสร็จภายใน 2 เดือน และเมื่อวานแบบเสนอไปที่ คณะกรรมการนโยบายที่ดินแห่งชาติแล้ว ถือว่าได้ข้อยุติตกลงทั้งสองหน่วยงานว่า เราจะเดินตามคณะกรรมการ One Map ที่คณะกรรมการนโยบายที่ดินแห่งชาติเคาะลงมา เพราะฉะนั้นคณะกรรมการนโยบายที่ดินแห่งชาติว่า อย่างไร เราก็ยึดตาม ซึ่งที่ดินที่อยู่ระหว่างแนวเขต ส.ป.ก. และป่าอนุรักษ์ หากจัดสรรให้เกษตรกรไปแล้วจะ กระทบกับแนวเขตตรงนั้น ซึ่ง รมว.เกษตรฯ ได้ให้นโยบายไว้ว่าจะเว้นจุดนั้นไว้ ไม่ให้เกษตรกรเข้าไปใช้พื้นที่ และ อาจจะเป็นการปลูกป่าชุมชน หรือทำพื้นที่เพื่อเป็นประโยชน์ต่ออุทยานด้วย

สำหรับในส่วนของ กรมอุทยานฯ นายอรรถพล กล่าวว่า ตนก็ได้พูดคุยกับเลขา ส.ป.ก. แล้วว่าเราจะกำหนดทีมงาน ทำงานร่วมกัน ในระดับส่วนกลาง และวันนี้เรามีคณะทำงานส่วนกลางทั้งสองกรม และมีหน่วยงานในพื้นที่ที่ จะต้องประสานงานกับร่วมกัน ซึ่ง 30 วันแรกจะเป็นกรอบดำเนินการที่เราจะต้องเร่งให้แล้วเสร็จโดยเร็ว



โดยนำขอบเขตที่เป็นขอบเขตตามกฎหมายของทั้งสองหน่วยงาน เอามาวางเปรียบเทียบกันว่ามีทับซ้อนหรือไม่ ตรงกันอย่างไร และกำหนดพื้นที่ทั้งสองเส้นนั้นให้เป็นพื้นที่เป้าหมาย เพื่อจะได้ทราบว่าทั้งประเทศมีพื้นที่ไหนบ้าง ที่มีเส้นไม่ตรงกัน และมาทำการตกลงกันภายใน 30 วัน ส่วนที่เหลือต้องรอผลการพิจารณาของอนุกรรมการแผนที่ ทับซ้อน หรือ One Map ที่อยู่ภายใต้ คณะคณะกรรมการนโยบายที่ดินแห่งชาติ เพื่อตรวจสอบที่ดินของ ส.ป.ด. ภายใน 2 เดือน แต่สิ่งที่เราเร่งรัดว่าตรงไหนที่เรายังได้ข้อยูติไม่ตรงกันก็จะเข้าไปสู่คณะกรรมการ One Map แต่ถ้า ตรงไหนสามารถยุติกันได้ ทั้งสองหน่วยงานก็สามารถเดินหน้าได้เลย เพื่อกลับมาเป็นพื้นที่อนุรักษ์ หรือเป็นพื้นที่ ส.ป.ก.

ด้าน ส.ป.ก. ดร.วิณะโรจน์ กล่าวว่า ในส่วนของ ส.ป.ก. ตนมีหนังสือไปถึงผู้ว่าราชการจังหวัดทุกจังหวัด เมื่อวันที่ 23 ก.พ. ที่ผ่านมา ให้แต่งตั้งคณะทำงาน ประกอบด้วย 9 หน่วยงาน อาทิ กรมป่าไม้ กรมอุทยานฯ กรมธนารักษ์ กรมการปกครอง เข้ามาเป็นคณะทำงานตรวจสอบว่า ส.ป.ก. ออกเอกสารสิทธิ์ทับซ้อนพื้นที่ของทั้ง 9 หน่วยงาน หรือไม่ เพื่อเป็นการคัดกรองว่า พื้นที่ส.ป.ก. ไม่ไปอยู่ในพื้นที่ของหน่วยงานราชการอื่น

ส่วนเรื่องการออกเอกสารสิทธิ์โดยมิชอบ ตนก็ดำเนินการ และมีการตรวจสอบทุกปี สแกนพื้นที่ทางแผนที่ภาพถ่าย ทางอากาศ ทุกหน่วยงานวันนี้เราคิดว่าควรจะทำงานใกล้ชิดกันมากขึ้น และเรายินดีให้ตรวจสอบ หากพื้นที่ใดเป็น พื้นที่ทับซ้อน ยังไม่ได้ข้อยูติก็จะส่งให้คณะกรรมการ One Map เพื่อให้มีความชัดเจนต่อไป

ขณะเดียวกัน นายจตุพร ยังกล่าวเพิ่มเติมอีกว่า กรณีที่ ส.ป.ก. แจ้งความดำเนินคดีกรณีที่มีการถอนหมุด ส.ป.ก. ได้มีการหาข้อยูติกันหรือไม่ หรือจะต้องให้คณะกรรมการ One map เป็นผู้พิจารณา เรื่องนี้ก็คุยกันแล้ว ซึ่งมีเวลา 2 เดือนในการดูพื้นที่ตรงนี้ ส่วนกรณีเรื่องการแจ้งความดำเนินคดี ตนรับผิดชอบเอง ไม่เป็นไร เพราะทุกคน เช่น นายชัยวัฒน์ ก็อยู่กับกระทรวงทรัพยากรธรรมชาติและสิ่งแวดล้อม ก็ไม่เป็นไร และไม่มีปัญหา ขอให้ทำแบบตรงไปตรงมา เมื่อเส้นแบ่งเขตของคณะกรรมการ One map มา ทุกอย่างก็จบ เราตกลงกันแล้ว ไม่มีปัญหาอะไรทั้งสิ้น

ขณะที่ นายธนดล สุวัฒน์ฤทธิ ที่ปรึกษาด้านกฎหมาย รมว.กระทรวงเกษตรฯ กล่าวเพิ่มเติมว่า ที่ ส.ป.ก. ไปแจ้งความเอาผิด นายชัยวัฒน์ ตาม พ.ร.บ.ปราบปรามการทุจริตฯ ซึ่งเจ้าหน้าที่ตำรวจจะใช้เวลาแสวงหาข้อเท็จจริง 30 วัน ก่อนส่งสำนวนให้ ป.ป.ช. เพื่อเอาผิดตามประมวลกฎหมายอาญา มาตรา 159 เนื่องจากนายชัยวัฒน์เข้าไป ดำเนินการถอนหมุด ส.ป.ก. โดยที่เข้าใจว่าเป็นพื้นที่อุทยาน แต่ ส.ป.ก. ไปแจ้งความเอาผิดเพราะ ส.ป.ก. บอกเป็น พื้นที่ของ ส.ป.ก. ดังนั้น นายชัยวัฒน์ จะเจตนาหรือไม่อยู่ที่ความตั้งใจ ซึ่ง ป.ป.ช. จะตรวจสอบต่อไป แต่ในระหว่าง 2 หน่วยงานได้ปรับความเข้าใจจนได้ข้อยูติแล้ว

ด้าน นายชัยวัฒน์ ลิมลิตอักษร ผอ.สำนักอุทยานฯ กล่าวว่า วันนี้รู้สึกพึงพอใจมากที่สุดเป็นเปอร์เซ็นต์ 80-90% ส่วน เรื่องการแจ้งความนั้นก็ต้องรอทางคณะกรรมการ One map สรุปอีกที ถ้าสรุปแล้วออกมาเป็นที่ของ ส.ป.ก. ผมก็ พร้อมรับผิดชอบ ซึ่งผมก็เตรียมตัวไว้อยู่แล้ว แต่ถ้าสรุปเป็นเขตอุทยานฯ ส.ป.ก. ก็ต้องรับผิดชอบเช่นกัน



จะจบแบบหล่อๆ ไม่ได้ เพราะที่ผ่านมามีเคยมีแบบนั้นมาแล้ว
เรื่องนี้ต้องมีคนคิด

— ชัยวัฒน์ ลิมลิตอักษร ผอ.สำนักอุทยานฯ

2 กระทรวงถกสปก. จ่อใช้วันแม่ปเขาใหญ่ ชี้ข้อพิพาทที่ดินทำกิน



“ก.เกษตรฯ-ทรัพยากรฯ” ได้ซื้อสรุปปัญหาพื้นที่ทับซ้อน “ส.ป.ก.-อุทยานฯ” วางกรอบ 30 วัน ทำงานร่วมกัน หากตกลงไม่ได้ ให้ใช้แผนที่ “วันแม่ป” ชี้ขาด ส่วนพื้นที่พิพาทในอุทยานฯเขาใหญ่ยังต้องรอ ขณะที่ปลัด ก.เกษตรฯ ย้ำพื้นที่กันชนจะไม่นำมาจัดสรรเป็นที่ดินทำกินให้ประชาชน พร้อมสั่งพิสูจน์ตัวตนคนที่ได้รับเอกสารสิทธิต้องเป็นเกษตรกรตัวจริง หากไม่ใช่ให้เอาผิดทางวินัยคนออกเอกสารสิทธิ ด้าน “ชัยวัฒน์” ลั่นงานนี้ต้องมีคนผิดจบแบบหล่อๆไม่ได้ ขณะเดียวกัน กมธ.ที่ดินฯเข้าตรวจสอบพื้นที่พิพาทซ้ำพบอีกจุดพื้นที่เขาวังหิน หมู่ 5 บ้านกุดคล้า หล้าหมุด ส.ป.ก.ปักอยู่กลางภูเขา

ที่ทำเนียบรัฐบาล เมื่อเวลา 10.00 น. วันที่ 4 มี.ค.นายจตุพร บุรุษพัฒน์ ปลัดกระทรวงธรรมชาติและสิ่งแวดล้อม (ทส.) นายประยูร อินสกุล ปลัดกระทรวงเกษตรและสหกรณ์ นายอรรถพล เจริญชันษา อธิบดีกรมอุทยานแห่งชาติ สัตว์ป่า และพันธุ์พืช นายวิณะโรจน์ ทรัพย์ส่งสุข เลขาธิการสำนักงานการปฏิรูปที่ดินเพื่อการเกษตร (ส.ป.ก.) นายชัยวัฒน์ ลิ้มลิขิตอักษร ผอ.สำนักอุทยานแห่งชาติ ร่วมประชุมเพื่อแก้ปัญหาพื้นที่ทับซ้อนในเขตป่า ใช้เวลาประมาณ 1 ชั่วโมง จากนั้นนายจตุพรแถลงผลการประชุมว่าทั้งสองกระทรวงมีเป้าหมายทำงานเพื่อประชาชน ในส่วนของกระทรวงทรัพยากรฯ นอกจากดูแลป่าและทะเลแล้ว บางส่วนก็ดูแลพื้นที่ของประชาชน เช่นเดียวกับกระทรวงเกษตรฯที่ดูแลพื้นที่ทำกินของประชาชน วันนี้เราเอาข้อเท็จจริงมาพูดคุยกัน รวมถึงการวางแนวทางการทำงานร่วมกัน โดยกระทรวงทรัพยากรฯ เสนอไปทางกระทรวงเกษตรฯ จากนั้นการออกเอกสารสิทธิที่ดินทำกิน ส.ป.ก.จะต้องมีคณะกรรมการจาก 9 หน่วยงาน ไปร่วมรับรองแนวเขตด้วย สำหรับพื้นที่ที่เป็นแนวกันชนหรือพื้นที่รอยต่อ จะต้องมีการอนุรักษ์ไว้สำหรับสัตว์ป่า ถือเป็นนโยบายของรัฐบาล ขอไว้เป็นข้อตกลงหรือ MOU ร่วมกันระหว่างสองกระทรวง ยืนยันว่าจะทำงานอย่างเต็มที่เพื่อให้เกิดประโยชน์สูงสุด ทั้งการอนุรักษ์ป่าและสัตว์ป่า รวมถึงประชาชน

ด้านนายอรรถพล เจริญชันษา อธิบดีกรมอุทยานแห่งชาติฯ กล่าวว่า ได้คุยกับเลขาฯ ส.ป.ก.แล้ว จะมีการกำหนดทีมงานเพื่อทำงานร่วมกัน วางกรอบระยะเวลาทำงาน 30 วันแรก เป็นการวางขอบเขตของทั้ง 2 หน่วยงานว่ามีพื้นที่ทับซ้อนหรือไม่ ตรงกันหรือไม่ ภายใน 1 เดือนนี้ พื้นที่ใดไม่มีปัญหาเรื่องการทับซ้อน จะสามารถส่งเรื่องให้คณะกรรมการปฏิรูปที่ดินแห่งชาติใช้วันแม่ปี ส่วนที่เหลือจะรอการจัดทำพื้นที่ร่วมกันของคณะกรรมการฯ ส่วนแนวเส้นระหว่างอุทยานฯ และ ส.ป.ก. ในพื้นที่ทับซ้อนที่ทั้ง 2 หน่วยงานจะเข้าไปตรวจสอบนั้นจะใช้วิธีการตรวจสอบจาก Field book ของทั้ง 2 หน่วยงานมาเปรียบเทียบกัน หากมีพื้นที่ทับซ้อนก็ต้องพูดคุยตกลงว่าจะยกพื้นที่นั้นให้ใครดูแล หากตกลงกันได้ก็จะดำเนินการต่อทันที แต่ถ้าตกลงกันไม่ได้จะส่งให้คณะกรรมการวันแม่ปีเป็นผู้ชี้ขาด

ขณะที่นายประยูร อินสกุล ปลัดกระทรวงเกษตรฯ กล่าวเพิ่มเติมว่า กระทรวงเกษตรฯและ ทส.เห็นชอบร่วมกันในการพิจารณาแนวเขตที่ดินทับซ้อนในบริเวณที่มีปัญหา วางกรอบการดำเนินงานร่วมกันเป็นเวลา 30 วัน หากพื้นที่ใดมีการทับซ้อนและไม่สามารถตกลงกันได้ว่าอยู่ในความรับผิดชอบของหน่วยงานใด จะเสนอเรื่องดังกล่าวให้คณะกรรมการปฏิรูปที่ดินแห่งชาติจัดทำวันแม่ปีพิจารณาชี้ขาด พื้นที่กันชนจะไม่มีการนำมาจัดสรรเป็นที่ดินทำกินให้ประชาชน ส่วนพื้นที่อุทยานฯเขาใหญ่ จ.นครราชสีมา และปราจีนบุรี จะรอให้คณะกรรมการปฏิรูปที่ดินแห่งชาติจัดทำวันแม่ปีให้เสร็จก่อน จะได้ข้อยุติใน 2 เดือนนี้ หากคณะกรรมการชุดดังกล่าวได้ข้อสรุปอย่างไร ทั้ง 2 กระทรวงจะยึดตามนั้น อย่างไรก็ตาม พื้นที่ของ ส.ป.ก.ใดหากเป็นพื้นที่ที่มีประโยชน์ต่อการอนุรักษ์ป่า หรือเป็นที่อยู่ของสัตว์ป่า ถ้าจัดสรรที่ดินให้เกษตรกรไปแล้วจะสร้างผลกระทบ รุมว.เกษตรและสหกรณ์ขอให้เว้นไว้อาจทำเป็นป่าชุมชน ไม่ให้มีการจัดสรรที่ดินดังกล่าวให้กับเกษตรกร นอกจากนี้ ได้มอบหมายไปยังผู้ตรวจราชการกระทรวงเกษตรฯให้มีการแต่งตั้งคณะกรรมการระดับเขตและระดับจังหวัด เพื่อตรวจสอบว่าเกษตรกรที่ได้รับการจัดสรรที่ดินได้รับเอกสารสิทธิทั่วประเทศเป็นเกษตรกรตัวจริงหรือไม่ หากไม่ใช่เกษตรกรจะต้องยกเลิกเอกสารสิทธิดังกล่าว และให้ดำเนินการทางวินัยกับข้าราชการที่ออกเอกสารสิทธิ

ส่วนนายวิณะโรจน์ ทรัพย์ส่งสุข เลขาฯ ส.ป.ก.กล่าวว่า เมื่อวันที่ 23 ก.พ. ตนมีหนังสือไปยังผู้ว่าราชการจังหวัดทั่วประเทศ แต่งตั้งคณะทำงานประกอบด้วย 9 หน่วยงาน เพื่อเข้ามาช่วยดูว่าการออกเอกสารสิทธิของ ส.ป.ก.ทับซ้อนหรือไม่ ยืนยันว่าจากนี้พื้นที่ตรงไหนมีปัญหาทับซ้อน เราจะไม่ทะเลาะกัน จะส่งเรื่องให้คณะกรรมการวันแม่ปี หากพื้นที่ใดเข้าใกล้พื้นที่กันชนหรือพื้นที่เตรียมการสำหรับการอนุรักษ์ อยากให้กรมอุทยานฯแจ้งมายัง ส.ป.ก. เพราะก่อนหน้านี้ต่างเสนอเรื่องดังกล่าวให้คณะกรรมการปฏิรูปที่ดินแห่งชาติจัดทำวันแม่ปีพิจารณาชี้ขาด พื้นที่กันชนจะไม่มีการนำมาจัดสรรเป็นที่ดินทำกินให้ประชาชน ส่วนพื้นที่อุทยานฯเขาใหญ่ จ.นครราชสีมา และปราจีนบุรี จะรอให้คณะกรรมการปฏิรูปที่ดินแห่งชาติจัดทำวันแม่ปีให้เสร็จก่อน จะได้ข้อยุติใน 2 เดือนนี้ หากคณะกรรมการชุดดังกล่าวได้ข้อสรุปอย่างไร ทั้ง 2 กระทรวงจะยึดตามนั้น อย่างไรก็ตาม พื้นที่ของ ส.ป.ก.ใดหากเป็นพื้นที่ที่มีประโยชน์ต่อการอนุรักษ์ป่า หรือเป็นที่อยู่ของสัตว์ป่า ถ้าจัดสรรที่ดินให้เกษตรกรไปแล้วจะสร้างผลกระทบ รุมว.เกษตรและสหกรณ์ขอให้เว้นไว้อาจทำเป็นป่าชุมชน ไม่ให้มีการจัดสรรที่ดินดังกล่าวให้กับเกษตรกร นอกจากนี้ ได้มอบหมายไปยังผู้ตรวจราชการกระทรวงเกษตรฯให้มีการแต่งตั้งคณะกรรมการระดับเขตและระดับจังหวัด เพื่อ

ตรวจสอบว่าเกษตรกรที่ได้รับการจัดสรรที่ดินได้รับเอกสารสิทธิทั่วประเทศเป็นเกษตรกรตัวจริงหรือไม่ หากไม่ใช่เกษตรกรจะต้องยกเลิกเอกสารสิทธิดังกล่าว และให้ดำเนินการทางวินัยกับข้าราชการที่ออกเอกสารสิทธิ

ส่วนนายวิณะโรจน์ ทรัพย์ส่งสุข เลขาธิการ ส.ป.ก.กล่าวว่า เมื่อวันที่ 23 ก.พ. ตนมีหนังสือไปยังผู้ว่าราชการจังหวัดทั่วประเทศ แต่งตั้งคณะทำงานประกอบด้วย 9 หน่วยงาน เพื่อเข้ามาช่วยดูว่าการออกเอกสารสิทธิของ ส.ป.ก.ทับซ้อนหรือไม่ ยืนยันว่าจากนี้พื้นที่ตรงไหนมีปัญหาทับซ้อน เราจะไม่ทะเลาะกัน จะส่งเรื่องให้คณะกรรมการวันแม่ไป หากพื้นที่ใดเข้าใกล้พื้นที่กันชนหรือพื้นที่เตรียมการสำหรับการอนุรักษ์ อยากรู้ให้กรมอุทยานฯแจ้งมายัง ส.ป.ก. เพราะก่อนหน้านี้ต่างตัดสินใจเป็นพื้นที่ในเขต ส.ป.ก. ตนรับเต็มทั้งเรื่องแจ้งความเท็จ หรือเรื่องอื่นๆ แต่หากอยู่ในเขตอุทยานแห่งชาติเขาใหญ่ตนจะฟ้องกลับเช่นเดียวกัน ไม่ว่าใครที่สั่งการ วันนี้จะจบแบบหล่อๆ ไม่ได้ เพราะเหตุที่เกิดขึ้นเกิดซ้ำแล้วซ้ำเล่า เราพยายามที่จะสื่อสารมาโดยตลอดแต่ไม่เป็นผล วันนี้ได้ข้อยุติระดับหนึ่ง รออีก 2 เดือนว่าพื้นที่ตรงนี้จะไปเป็นของใคร ยืนยันว่าหลักฐานเรามีเพียงพอที่จะยืนยันว่าเป็นพื้นที่ของอุทยานแห่งชาติเขาใหญ่ที่บอกว่าจะจบแบบหล่อๆไม่ได้ คือจะจบแบบไม่มีใครผิดไม่ได้ งานนี้ต้องมีคนผิด เมื่อเขาไม่ผิดตนก็ต้องผิด เพราะเราทิ้งตัวแล้ว ไม่ใช่ว่าตนจะเกษียณแล้วทิ้งตัว แต่ตนสูมาตลอดชีวิต การจะจบโดยไม่มีใครผิดไม่ได้ ใครที่ทำหลักฐานเท็จ ใครออกโฉนดโดยมิชอบ ต้องมีคนผิดทั้งนี้ ผู้สื่อข่าวรายงานว่า นายเศรษฐา ทวีสิน นายกรัฐมนตรี และ รมว.คลัง ได้ให้สัมภาษณ์ก่อนเดินทางไปต่างประเทศเมื่อช่วงเช้าวันเดียวกันถึงกรณีนายวิณะโรจน์ ทรัพย์ส่งสุข เลขาธิการ ส.ป.ก. แจ้งจับนายชัยวัฒน์ ลิ้มลิขิตอักษร ผอ.สำนักอุทยานแห่งชาติว่า วันนี้เอาเรื่องที่ดินทำกินเป็นที่ตั้ง เพราะเรื่องที่ดินทำกินของประชาชนถือเป็นเรื่องใหญ่ การที่มาทำเรื่องพวกนี้ถือเป็นเรื่องละเอียดอ่อน ทั้งประเด็นข้อกฎหมาย เรื่องพื้นที่ทับซ้อน แต่ชัดเจนว่าจะเอาเรื่องแผนที่ทหารอัตราส่วนเดียวกัน คือ 1 ต่อ 4,000 เป็นมาตรฐาน และถ้าสืบทราบได้ชัดเจนว่าเป็นพื้นที่ป่าก็ต้องปล่อยเป็นป่าไป ตนไม่เข้าไปก้าวก่ายอยู่แล้วเรื่องนี้แต่ขอให้ความชัดเจน เราทำอะไรต้องมีหลักการ ถ้าไม่ทำอะไรเลยก็ไม่ผิด ก็ไม่มีการมาทะเลาะกัน และการทะเลาะกันก็ถือเป็นภาระงานนโยบายด้วยว่าถ้าเราทำตรงนี้ทำถูกต้อง เราทำดี ให้มีการสอบถามกันให้ชัดเจนดีกว่า หากนายชัยวัฒน์ไม่ชัดเจนก็ขอให้สอบถามให้ชัดเจน เรื่องนี้จะต้องทำกันไป ถ้ายังเป็นแบบนี้ประชาชนก็ไม่มีสิทธิในที่ดินทำกิน เราจะต้องสู้กันต่อไปโดยเอาความต้องการของประชาชนเป็นที่ตั้ง และไม่ได้มองเป็นปัญหาใหญ่ แต่จะต้องถูกต้องตามกฎหมาย

อีกด้านหนึ่งที่ จ.นครราชสีมา ช่วงสายวันเดียวกัน นายอภิชาติ ศิริสุนทร ประธานคณะกรรมการธิการ การที่ดิน ทรัพยากรธรรมชาติและสิ่งแวดล้อม สภาผู้แทนราษฎร สส.พรรคก้าวไกล พร้อมคณะ เดินทางมาตรวจสอบข้อพิพาท จุดปักหมุด ส.ป.ก.4-01 อุทยานแห่งชาติเขาใหญ่ บ้านเหวปลากั้ง หมู่ 10 ต.หมูสี อ.ปากช่อง โดยมีนายชัยยา ห้วยหงษ์ทอง หัวหน้าอุทยานแห่งชาติเขาใหญ่ หน่วยงาน ส.ป.ก. กรมป่าไม้ ตัวแทนกลุ่มอนุรักษ์ 23 องค์กร ผู้ใหญ่บ้านเหวปลากั้ง หมู่ 10 และชาวบ้านส่วนหนึ่ง รวมถึงนายวัฒนา มังธิสาร รองเลขาธิการ ส.ป.ก. นายอำมวิท คงแก้ว ปฏิรูปที่ดินจังหวัดอุบลราชธานี รักษาการแทนปฏิรูปที่ดินจังหวัดนครราชสีมา ร่วมตรวจพื้นที่ โดยทั้งสองได้แจ้งว่าทุกอย่างปฏิบัติหน้าที่ตามกฎหมาย ส่วนพื้นที่ข้อพิพาทเป็นพื้นที่ที่จะทำการปฏิรูปเพื่อเกษตรกรรม แต่มีปัญหาการไม่ยอมรับแนวเขตตามแผนที่ของกรมแผนที่ทหาร โดยก่อนนั้นมีประชาชนเคยเข้ามาทำกิน แต่เลิกมานานพื้นที่ปัจจุบันเป็นป่า จากนั้น คณะกรรมการธิการที่ดินฯเดินทางไปบริเวณพื้นที่เขาวังหิน หมู่ 5 บ้านกุดค้ำ ต.หมูสี อ.ปากช่อง พบว่ามีจำนวน 5 จุด เริ่มจากจุด 1-2 ติดพื้นที่โฉนด อยู่ฝั่งซ้ายของลำน้ำลำตะคอง ส่วนจุดที่ 3

อยู่ฝั่งขวา ต้องข้ามน้ำลำตะคองไปอีกฝั่งในเขตป่าขึ้นไปบนภูเขา โดยที่เหลือแต่ละจุดที่พบ จะอยู่โคนต้นไม้มีสีแดง
พ่นเป็นลูกศรทำเป็นสัญลักษณ์ไว้ เพื่อเป็นแนวในการส่องกล้อง ซึ่งพื้นที่แห่งนี้มีจำนวน 29 ไร่ หลักลมุด ส.ป.ก.ปัก
อยู่กลางภูเขาที่มีความลาดเอียงเกิน 35 เปอร์เซ็นต์

ทั้งนี้ นายอภิชาติกล่าวว่า จากการตรวจสอบพื้นที่ ก่อนหน้านั้นอาจจะมีราษฎรเข้ามาทำกินและเมื่อเลิกทำมานาน
พื้นที่กลายเป็นป่าถาวร ดูแล้วไม่สมควรที่จะมาจัดทำเป็นพื้นที่เกษตรกรรมได้ และไม่อยู่ในเงื่อนไข 7 ข้อในพื้นที่ป่า
ดูแล้วการจัดทำ ส.ป.ก.ทั่วประเทศ มีช่องว่างช่องโหว่มาก จึงได้ขอให้ ส.ป.ก.แจ้งรายชื่อผู้ได้รับเอกสาร ส.ป.ก.ทั้ง 5
ราย ว่ามีอาชีพอะไร เข้าข่ายที่จะมีสิทธิได้รับเอกสาร ส.ป.ก.4-01 ในพื้นที่หรือไม่ โดยจะนำเข้าที่ประชุมในวันที่ 6
มี.ค.นี้

ขณะเดียวกัน ผู้สื่อข่าวได้รับการเปิดเผยจากนายพลิชฐ์ เอี้ยวพานิชย์ นายกสมาคมอุทยานแห่งชาติ ว่า สมาคม
อุทยานฯสนับสนุนการต่อสู้ของนายชัยวัฒน์ ลิ้มลิขิตอักษร ผอ.สำนักอุทยานแห่งชาติ ที่ออกมาทวงคืนผืนป่า
อุทยานแห่งชาติเขาใหญ่ ไม่อย่างนั้นป่ามรดกโลกหลายล้านไร่หมดแน่ เพราะจะมีการนำพื้นที่ป่าไปออกโฉนดหมด
การออกนโยบายนำที่ดินของรัฐไปแจกจ่ายให้กับประชาชนถือเป็นเรื่องที่ดี แต่ต้องแยกแยะให้ชัดเจนว่าคนที่ได้
ประโยชน์คือใคร ไม่ควรนำที่ดินของรัฐไปออกโฉนดแบบเหมาเข่ง ไม่อย่างนั้นป่าไม่เหลือแน่ โดยเฉพาะอุทยานฯ
เขาใหญ่ อุทยานฯทับลานเป็นมรดกโลก กว่าจะได้มาไม่ใช่เรื่องง่าย ประเทศไทยต้องรักษามรดกโลกไว้ รวมทั้งต้อง
ให้กำลังใจคนที่ต่อสู้เพื่อผืนป่าอย่างนายชัยวัฒน์ ส่วนการที่ ส.ป.ก.ไปแจ้งความดำเนินคดีกับนายชัยวัฒน์ เป็นเรื่อง
ธรรมดาทั้งกรมอุทยานฯ และส.ป.ก.เป็นหน่วยงานรัฐทั้งคู่ คดีจะไปจบที่อัยการสูงสุด โดยวันที่ 8-10 มี.ค.นี้ ตน
และกรรมการสมาคมอุทยานฯ จะลงพื้นที่อุทยานฯเขาใหญ่และทับลานเพื่อไปตรวจสอบข้อเท็จจริง
ขณะที่นายภานุเดช เกิดมะลิ ประธานมูลนิธิสืบนาคะเสถียร กล่าวว่า ถ้าผลการตัดสินของหน่วยงานที่เกี่ยวข้อง
กรณี ส.ป.ก.ออกโฉนดทับซ้อนอุทยานฯ เขาใหญ่ ออกมาไม่เป็นบวกกับการทำงานของเจ้าหน้าที่กรมอุทยานฯ
รวมทั้งนายชัยวัฒน์จะกลายเป็นโดมิโนที่ส่งผลกระทบต่อป่าอนุรักษ์ทั่วประเทศที่มีพื้นที่ทับซ้อนกับ ส.ป.ก.นับแสน
ไร่ รวมทั้งคดีที่เจ้าหน้าที่ดำเนินคดีกับนายทุนที่บุกรุกป่า เนื่องจากนโยบายรัฐบาลการออกโฉนด ส.ป.ก.ทำให้
ประชาชนหลายพื้นที่ต้องรีบขอสืบทิดเข้าทำประโยชน์ ถ้าส่งผลกระทบต่อป่า อนุรักษ์มูลนิธิฯไม่เห็นด้วยและจะ
คัดค้านถึงที่สุด

ทส.- กษ. ร่วมตรวจแนวเขตทั่วประเทศ พื้นที่ทับซ้อนส่ง One Map ชี้ขาด



ทำเนียบฯ 4 มิ.ค.- กระทรวงทส. หย่าคีกระทรวงเกษตรฯ ปลัดทั้งสองกระทรวงหารือร่วม พร้อมด้วยอธิบดีกรมอุทยานแห่งชาติฯ และเลขา.ส.ป.ก. ตกลงที่จะนำแผนที่ตามกฎหมายของแต่ละหน่วยงานมาเปรียบเทียบ หาข้อยุติเส้นแนวเขตใน 1 เดือน หากพบการทับซ้อน จะเสนอคณะกรรมการ One Map ชี้ขาด

นายจตุพร บุรุษพัฒน์ ปลัดกระทรวงทรัพยากรธรรมชาติและสิ่งแวดล้อม (ทส.) และนายประยูร อินสกุล ปลัดกระทรวงเกษตรและสหกรณ์หารือร่วมกันเพื่อยุติข้อขัดแย้งระหว่างหน่วยงานเกี่ยวกับแนวเขตที่ดินของรัฐที่แต่ละหน่วยงานรับผิดชอบ ตามข้อสั่งการของนายกรัฐมนตรี โดยมีนายอรรถพล เจริญชันษา อธิบดีกรมอุทยานแห่งชาติ สัตว์ป่า และพันธุ์พืช นายวิณะโรจน์ ทรัพย์ส่งสุข เลขาธิการสำนักงานการปฏิรูปที่ดินเพื่อเกษตรกรรม (ส.ป.ก.) ผู้แทนกรมป่าไม้ ผู้แทนสำนักงานคณะกรรมการนโยบายที่ดินแห่งชาติ (สคทช.) รวมถึงนายชัยวัฒน์ ลิมลีชิตอักษร ผู้อำนวยการสำนักอุทยานแห่งชาติเข้าร่วมประชุมด้วย

ปลัดกระทรวงทส. กล่าวว่า กระทรวงทส. ทำหน้าที่ดูแลพื้นที่ป่าและทะเล รวมถึงสัตว์ป่า ขณะที่กระทรวงเกษตรฯ ดูแลพื้นที่ทำกินของประชาชนจึงต้องหารือให้การทำงานร่วมกันในอนาคตมีประสิทธิภาพสูงสุดแก่ทุกภาคส่วน ทั้งสองหน่วยงานเห็นร่วมกันว่า จะต้องเพิ่มพื้นที่ป่าหรือพื้นที่สีเขียวตามนโยบายของรัฐบาล โดยในส่วนพื้นที่เชื่อมต่อของแนวเขตหรือ corridor ซึ่งกรมอุทยานแห่งชาติฯ ต้องการสงวนรักษาพื้นที่ในเขตอุทยานแห่งชาติไว้เพื่อดูแลสัตว์ป่า ได้ขอความร่วมมือส.ป.ก. ไม่อนุญาตการใช้ประโยชน์ที่ดิน

ปลัดกระทรวงเกษตรฯ กล่าวว่า จะต้องเร่งแก้ไขข้อพิพาทเกี่ยวกับแนวเขตปฏิรูปที่ดินกับป่าอนุรักษ์และป่าสงวนแห่งชาติ โดยเสนอให้สคทช. เร่งรัดการปรับปรุงแผนที่แนวเขตที่ดินของรัฐแบบบูรณาการ มาตราส่วน 1 : 4000 (One Map) ในพื้นที่ที่มีปัญหาท่อนเช่น อุทยานแห่งชาติเขาใหญ่ จังหวัดนครราชสีมาและปราจีนบุรี อุทยานแห่งชาติเขาแหลมหญ้า-หมู่เกาะเสม็ด จังหวัดระยอง สคทช. รับที่จะดำเนินการให้ได้ข้อยุติใน 2 เดือน

เมื่อคณะอนุกรรมการ One Map ได้ข้อยุติ แล้วเสนอให้คณะกรรมการนโยบายที่ดินแห่งชาติ (คทช.) มีมติเห็นชอบ ทั้งสองกระทรวงจะดำเนินการตาม One Map ที่คทช. ชี้ขาด

นอกจากนี้ยังมอบหมายผู้ตรวจราชการกระทรวงเกษตรฯ ให้ตรวจสอบการออกส.ป.ก. 4-01 ทั่วประเทศว่า มีการดำเนินการผิดระเบียบหรือมีข้อขัดแย้งกฎหมายหรือไม่ หากพบจะลงโทษ



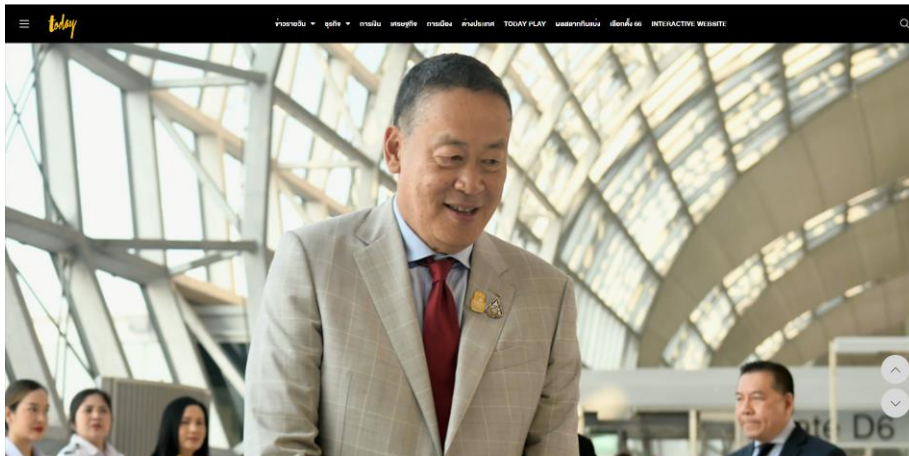
อธิบดีกรมอุทยานแห่งชาติฯ กล่าวว่า กรมอุทยานแห่งชาติฯ และส.ป.ก. จะนำแผนที่ตามกฎหมายของแต่ละหน่วยงานมาเปรียบเทียบแนวเขตพื้นที่รอยต่อของป่าอนุรักษ์และเขตปฏิรูปที่ดิน โดยกำหนดเวลา 1 เดือนจากนี้ จะต้องชี้ชัดได้ว่า แนวเขตที่ถูกต้องอยู่ตรงไหน บริเวณที่เส้นแนวเขตไม่ตรงกัน จะหารือกันเพื่อหาข้อยุติ หากเป็นพื้นที่ทับซ้อน จะต้องส่งให้คณะอนุกรรมการ One Map ตรวจสอบเพื่อชี้ขาดในกรอบเวลา 2 เดือน

เลขาธิการส.ป.ก. กล่าวว่า ได้ส่งหนังสือถึงผู้ว่าราชการจังหวัดทุกจังหวัดในฐานะประธานคณะกรรมการปฏิรูปที่ดินจังหวัด (คปจ.) เพื่อให้แต่งตั้งคณะทำงานพิจารณาแนวเขตการจัดที่ดินให้แก่เกษตรกรกรณีเป็นพื้นที่ที่ไม่เคยจัดให้แก่บุคคลใดตามกฎหมายว่าด้วยการปฏิรูปที่ดินเพื่อเกษตรกรรม โดยมีหน่วยงานของรัฐ 9 หน่วยงานได้แก่ ผู้แทนของกรมอุทยานแห่งชาติฯ กรมป่าไม้ กรมทรัพยากรทางทะเลและชายฝั่ง เป็นต้น เพื่อร่วมกันพิจารณาตรวจสอบแนวเขตพื้นที่ที่สำนักงานการปฏิรูปที่ดินจังหวัดจะออกหนังสืออนุญาตให้เข้าทำประโยชน์ในเขตปฏิรูปที่ดินหรือออกส.ป.ก. 4-01 ว่า ทับซ้อนหรือรุกรานแนวเขตที่ดินซึ่งอยู่ในความรับผิดชอบของแต่ละหน่วยงานหรือไม่ จากนั้นการออกส.ป.ก. 4-01 ในแปลงใหม่ๆ จะต้องพิจารณาภาพถ่ายทางอากาศประกอบด้วยเสมอว่า ไม่เป็นพื้นที่ที่มีสภาพป่า ตามนโยบายของร้อยเอกธรรมนัส พรหมเผ่า รัฐมนตรีว่าการกระทรวงเกษตรและสหกรณ์ที่จะคงสภาพป่าบริเวณรอยต่อของเขตปฏิรูปที่ดินกับป่าอนุรักษ์และป่าสงวนแห่งชาติ โดยจัดทำเป็นป่าชุมชน ส่วนส.ป.ก. 4-01 ที่สำนักงานการปฏิรูปที่ดินจังหวัดออกไปแล้ว ส.ป.ก. ส่วนกลางติดตามตรวจสอบเสมอ หากพบว่า ไม่เป็นไปตามระเบียบ จะต้องลงโทษทางวินัยแก่เจ้าหน้าที่ที่เกี่ยวข้อง



ผู้อำนวยการสำนักอุทยานแห่งชาติระบุถึงการที่ก่อนหน้านี้ ไม่ยอมรับการชี้แนวเขตของกรมแผนที่ทหารซึ่งระบุว่าพื้นที่พิพาทไม่อยู่ในเขตอุทยานแห่งชาติเขาใหญ่ แต่เป็นเขตปฏิรูปที่ดินนั้น เนื่องจากเห็นว่า ยังไม่ได้ผ่านการเห็นชอบของคณะกรรมการ One Map และจะต้องผ่านการเห็นชอบของคทช. ตามขั้นตอนด้วย แต่วันนี้ทั้งสองหน่วยงานได้หารือถึงแนวทางการทำงานร่วมกันเพื่อให้เกิดความถูกต้องในการจัดการที่ดินของรัฐและประโยชน์ของประเทศไทย ก็พึงพอใจ โดยเฉพาะประเด็นรอยต่อของแนวเขตที่จะทำเป็น corridor สำหรับการดูแลสัตว์ป่าที่ปลัดกระทรวงทส. เสนอซึ่งหากทุกหน่วยงานเห็นด้วยและดำเนินการตามนี้ จะเป็นการเพิ่มพื้นที่ป่าของประเทศไทยด้วย.- 512-สำนักข่าวไทย

‘เศรษฐา’ ระบุใช้แผนที่ทหารพิสูจน์ หลัง ส.ป.ก. แจ้งจับ ‘ชัยวัฒน์’



ปมพิพาทพื้นที่ทับซ้อนเขาใหญ่ ‘เศรษฐา’ ระบุใช้แผนที่ทหารพิสูจน์ หลัง ส.ป.ก. แจ้งจับ ‘ชัยวัฒน์’

ก่อนออกเดินทางไปที่ประเทศออสเตรเลีย นายเศรษฐา ทวีสิน นายกรัฐมนตรีและรมว.คลัง ได้กล่าวถึงกรณีกระทรวงทรัพยากรธรรมชาติและสิ่งแวดล้อม กับกระทรวงเกษตรและสหกรณ์ ยังคงมีปัญหาเรื่องพื้นที่ทับซ้อนเขาใหญ่ตอนหนึ่งว่า ในเรื่องของที่ดินทำกินนั้น เอาประชาชนเป็นที่ตั้งเพราะถือเป็นเรื่องใหญ่ แต่การทำในเรื่องนี้ถือว่าเป็นเรื่องละเอียดอ่อนทั้งประเด็นเรื่องข้อกฎหมาย เรื่องพื้นที่ทับซ้อน แต่ชัดเจนว่า จะดำเนินการตามแผนที่ทหารเป็นหลัก คือ 1 ต่อ 4,000 ซึ่งแผนที่ทหาร ถ้าสืบทราบได้ชัดเจนว่า เป็นพื้นที่ป่าก็ต้องปล่อยเป็นป่าไป ซึ่งตนเองไม่ก้าวก่ายในเรื่องนี้ แต่ขอให้ความชัดเจน

ซึ่งตามที่ตนเคยเรียนไปว่า ถ้าทำอะไรมันต้องมีหลักการ ถ้าเกิดไม่ทำอะไรเลยก็ไม่ผิด ไม่มีการมาทะเลาะกัน การทะเลาะกันก็ดี เพราะเป็นการชำระล้างนโยบายด้วยว่า ถ้าเกิดเราทำตรงนี้ถูกต้องและทำดี ดังนั้นต้องมีการสอบถามกันให้ชัดเจนจะดีกว่า หากนายชัยวัฒน์ไม่ชัดเจนก็ขอให้สอบถามให้ชัดเจน ซึ่งเรื่องนี้ก็ต้องทำกันไป ถ้ายังเป็นแบบนี้ประชาชนก็ไม่มีสิทธิ์ในที่ดินทำกิน เราก็จะต้องสู้กันต่อไปโดยเอาความต้องการของประชาชนเป็นที่ตั้ง ส่วนจะจบคดีนี้ได้อย่างไร นายกฯ กล่าวว่า ไม่ได้มองเป็นปัญหาใหญ่แต่จะต้องถูกต้องตามกฎหมาย

เวลา 10.00 น. วันนี้ ปลัดกระทรวง 2 กระทรวง และหน่วยงานที่เกี่ยวข้องกับข้อพิพาทดังกล่าว ได้ประชุมหารือกันที่ทำเนียบรัฐบาล

เมื่อวานนี้ (3 มี.ค. 67) นายวัฒนา มั่งคิสาร รองเลขาธิการสำนักงานปฏิรูปที่ดินเพื่อเกษตรกรรม (ส.ป.ก.) เข้าแจ้งความร้องทุกข์กล่าวโทษ นายชัยวัฒน์ ลิ้มลิขิตอักษร ผู้อำนวยการสำนักอุทยานแห่งชาติ กับพวก ในข้อหาทำลายทรัพย์สินทางราชการ และลักทรัพย์ กรณีดำเนินการถอนหลักหมุด ส.ป.ก. ในแปลงเลขที่ 9 ไร่วางที่ 5238115008 และแปลงอื่นในบริเวณรอบจำนวน 27 หมุด โดยกล่าวอ้างเพื่อถือเอาว่า หลักหมุดดังกล่าวอยู่ในเขตพื้นที่ของอุทยานแห่งชาติเขาใหญ่

อย่างไรก็ตาม กรมแผนที่ทหาร ได้ตรวจสอบข้อมูลและการรังวัดสากล ยืนยันว่า พื้นที่ดังกล่าวไม่ได้อยู่ในเขตอุทยานแห่งชาติเขาใหญ่

กระทรวงทส. หย่าศึกกระทรวงเกษตรฯ ตกลงที่จะนำแผนที่ตามกฎหมายของแต่ละหน่วยงานมาเปรียบเทียบ หาข้อยุติเส้นแนวเขตใน 1 เดือน หากพบการทับซ้อน ให้คณะกรรมการ One Map ชี้ขาด

นายจตุพร บุรุษพัฒน์ ปลัดกระทรวงทรัพยากรธรรมชาติและสิ่งแวดล้อม และนายประยูร อินสกุล ปลัดกระทรวงเกษตรและสหกรณ์ นำผู้บริหาร 2 กระทรวงหารือร่วมกันเพื่อยุติข้อขัดแย้งระหว่างหน่วยงานเกี่ยวกับแนวเขตที่ดินของรัฐที่แต่ละหน่วยงานรับผิดชอบ ปมข้อพิพาท พื้นที่ทับซ้อนเขาใหญ่

โดยมีนายอรรถพล เจริญชันษา อธิบดีกรมอุทยานแห่งชาติ สัตว์ป่า และพันธุ์พืช นายวิณะโรจน์ ทรัพย์ส่งสุข เลขาธิการสำนักงานการปฏิรูปที่ดินเพื่อเกษตรกรรม (ส.ป.ก.) ผู้แทนกรมป่าไม้ ผู้แทนสำนักงานคณะกรรมการนโยบายที่ดินแห่งชาติ (สคทช.) รวมถึงนายชัยวัฒน์ ลิมลีชิตอักษร ผู้อำนวยการสำนักอุทยานแห่งชาติ เข้าร่วมประชุมด้วย

นายจตุพร ปลัดกระทรวงทรัพยากรธรรมชาติและสิ่งแวดล้อม กล่าวว่า กระทรวงทำหน้าที่ดูแลพื้นที่ป่าและทะเล รวมถึงสัตว์ป่า ขณะที่ กระทรวงเกษตรฯ ดูแลพื้นที่ทำกินของประชาชนจึงต้องหารือให้การทำงานร่วมกันในอนาคตมีประสิทธิภาพสูงสุดแก่ทุกภาคส่วน ทั้งสองหน่วยงานเห็นร่วมกันว่า จะต้องเพิ่มพื้นที่ป่าหรือพื้นที่สีเขียวตามนโยบายของรัฐบาล โดยในส่วนพื้นที่เชื่อมต่อของแนวเขต หรือ corridor ซึ่งกรมอุทยานแห่งชาติฯ ต้องการสงวนรักษาพื้นที่ในเขตอุทยานแห่งชาติไว้เพื่อดูแลสัตว์ป่า ได้ขอความร่วมมือ ส.ป.ก. ไม่อนุญาตการเข้าใช้ประโยชน์ที่ดิน

ด้าน นายประยูร ปลัดกระทรวงเกษตรฯ กล่าวว่า จะต้องเร่งแก้ไขข้อพิพาทเกี่ยวกับแนวเขตปฏิรูปที่ดินกับป่าอนุรักษ์และป่าสงวนแห่งชาติ โดยเสนอให้สคทช. เร่งรัดการปรับปรุงแผนที่แนวเขตที่ดินของรัฐแบบบูรณาการมาตราส่วน 1 : 4000 (One Map) ในพื้นที่ที่มีปัญหาเก่าเช่น อุทยานแห่งชาติเขาใหญ่ จังหวัดนครราชสีมาและปราจีนบุรี อุทยานแห่งชาติเขาแหลมหญ้า-หมู่เกาะเสม็ด จังหวัดระยอง สคทช. รับที่จะดำเนินการให้ได้ข้อยุติใน 2 เดือน เมื่อคณะกรรมการ One Map ได้ข้อยุติ แล้วเสนอให้คณะกรรมการนโยบายที่ดินแห่งชาติ (คทช.) มีมติเห็นชอบ ทั้ง 2 กระทรวงจะดำเนินการตาม One Map ที่ คทช. ชี้ขาด

นอกจากนี้ ยังมอบหมายผู้ตรวจราชการกระทรวงเกษตรฯ ให้ตรวจสอบการออก ส.ป.ก. 4-01 ทั่วประเทศว่า มีการดำเนินการผิดระเบียบหรือมิชอบด้วยกฎหมายหรือไม่ หากพบจะลงโทษ

อธิบดีกรมอุทยานแห่งชาติฯ กล่าวว่า กรมอุทยานแห่งชาติฯ และส.ป.ก. จะนำแผนที่ตามกฎหมายของแต่ละหน่วยงานมาเปรียบเทียบแนวเขตพื้นที่รอยต่อของป่าอนุรักษ์และเขตปฏิรูปที่ดิน โดยกำหนดเวลา 1 เดือนจากนี้จะต้องชี้ชัดได้ว่า แนวเขตที่ถูกต้องอยู่ตรงไหน บริเวณที่เส้นแนวเขตไม่ตรงกัน จะหารือกันเพื่อหาข้อยุติ หากเป็นพื้นที่ทับซ้อน จะต้องส่งให้คณะกรรมการ One Map ตรวจสอบเพื่อชี้ขาดในกรอบเวลา 2 เดือน

เลขาธิการ ส.ป.ก. กล่าวว่า ได้ส่งหนังสือถึงผู้ว่าราชการจังหวัดทุกจังหวัดในฐานะประธานคณะกรรมการปฏิรูปที่ดินจังหวัด (คปจ.) เพื่อให้แต่งตั้งคณะทำงานพิจารณาแนวเขตการจัดที่ดินให้แก่เกษตรกรกรณีเป็นที่ดินที่ไม่เคยจัดให้แก่บุคคลใดตามกฎหมายว่าด้วยการปฏิรูปที่ดินเพื่อเกษตรกร โดยมีหน่วยงานของรัฐ 9 หน่วยงานได้แก่ ผู้แทนของกรมอุทยานแห่งชาติฯ กรมป่าไม้ กรมทรัพยากรทางทะเลและชายฝั่ง เป็นต้น เพื่อร่วมกันพิจารณาตรวจสอบแนวเขตพื้นที่ที่สำนักงานการปฏิรูปที่ดินจังหวัดจะออกหนังสืออนุญาตให้เข้าทำประโยชน์ในเขตปฏิรูปที่ดินหรือออกส.ป.ก. 4-01 ว่า ทับซ้อนหรือรुकล้ำแนวเขตที่ดินซึ่งอยู่ในความรับผิดชอบของแต่ละหน่วยงานหรือไม่ จากนั้นการออกส.ป.ก. 4-01 ในแปลงใหม่ๆ จะต้องพิจารณาภาพถ่ายทางอากาศประกอบด้วยเสมอว่า ไม่เป็นพื้นที่ที่มีสภาพป่า ตามนโยบายของร้อยเอกรรรมนัส พรหมเผ่า รัฐมนตรีว่าการกระทรวงเกษตรและสหกรณ์ที่จะคงสภาพป่าบริเวณรอยต่อของเขตปฏิรูปที่ดินกับป่าอนุรักษ์และป่าสงวนแห่งชาติ โดยจัดทำเป็นป่าชุมชน ส่วนส.ป.ก. 4-01 ที่สำนักงานการปฏิรูปที่ดินจังหวัดออกไปแล้ว ส.ป.ก. ส่วนกลางติดตามตรวจสอบเสมอ หากพบว่า ไม่เป็นไปตามระเบียบ จะต้องลงโทษทางวินัยแก่เจ้าหน้าที่ที่เกี่ยวข้อง

ด้าน นายชัยวัฒน์ ผู้อำนวยการสำนักอุทยานแห่งชาติ ระบุถึงการที่ก่อนหน้านี้ ไม่ยอมรับการชี้แนวเขตของกรมแผนที่ทหาร ซึ่งระบุว่า พื้นที่พิพาทไม่อยู่ในเขตอุทยานแห่งชาติเขาใหญ่ แต่เป็นเขตปฏิรูปที่ดินนั้น เนื่องจากเห็นว่า ยังไม่ได้ผ่านการเห็นชอบของคณะกรรมการ One Map และจะต้องผ่านการเห็นชอบของคทช. ตามขั้นตอนด้วย แต่วันนี้ทั้งสองหน่วยงานได้หารือถึงแนวทางการทำงานร่วมกันเพื่อให้เกิดความถูกต้องในการจัดการที่ดินของรัฐและประโยชน์ของประเทศชาติ ก็พึงพอใจ โดยเฉพาะประเด็นรอยต่อของแนวเขตที่จะทำเป็น corridor สำหรับการดูแลสัตว์ป่าที่ปลัดกระทรวงทส. เสนอซึ่งหากทุกหน่วยงานเห็นด้วยและดำเนินการตามนี้ จะเป็นการเพิ่มพื้นที่ป่าของประเทศไปด้วย

โดยเฉพาะที่อุทยานแห่งชาติเขาใหญ่ต้องให้แล้วเสร็จภายใน 2 เดือน และเมื่อวานแบบเสนอไปที่ คณะกรรมการนโยบายที่ดินแห่งชาติแล้ว ถือว่าได้ข้อยุติตกลงทั้งสองหน่วยงานว่า เราจะเดินตามคณะกรรมการ One Map ที่คณะกรรมการนโยบายที่ดินแห่งชาติเคาะลงมา เพราะฉะนั้นคณะกรรมการนโยบายที่ดินแห่งชาติว่าอย่างไร เราก็ยึดตาม ซึ่งที่ดินที่อยู่ระหว่างแนวเขต ส.ป.ก. และป่าอนุรักษ์ หากจัดสรรให้เกษตรกรไปแล้วจะกระทบกับแนวเขตตรงนั้น ซึ่ง รมว.เกษตรฯ ได้ให้นโยบายไว้ว่าจะเว้นจุดนั้นไว้ ไม่ให้เกษตรกรเข้าไปใช้พื้นที่ และอาจจะเป็นการปลูกป่าชุมชน หรือทำพื้นที่เพื่อเป็นประโยชน์ต่ออุทยานด้วย

นายประยูร กล่าวว่า สำหรับกรณีที่มีประเด็นว่า คนที่ได้พื้นที่อาจจะไม่ใช่เกษตรกรที่แท้จริง ขณะนี้ตนได้มีคำสั่งมอบหมายไปกับผู้ตรวจราชการกระทรวงเกษตรฯ ครอบคลุมพื้นที่ทั้งประเทศ ให้ไปเป็นหัวหน้าทีมและตั้งคณะทำงานในระดับเขตและจังหวัด ตรวจสอบว่าเกษตรกรที่เป็นเจ้าของที่ ส.ป.ก. ทั่วประเทศนั้น เป็นเกษตรกรจริงหรือไม่ ถ้าไม่ใช่เกษตรกรก็ขอให้ไปยกเลิกสิทธิ์ตรงนั้น และให้ไปตรวจสอบ พร้อมดำเนินการทางวินัยกับข้าราชการที่ไปจัดสรรพื้นที่ให้กับบุคคลภายนอกที่ไม่ใช่เกษตรกรมายึดครองที่ดิน ส.ป.ก. ให้ดำเนินการทางวินัยอย่างเคร่งครัด ตรงไหนที่เป็นที่ดินที่มอบหมายให้กับเกษตรกร และเป็นเกษตรกรที่แท้จริง ทางเกษตรกรก็ถือครองไปตามปกติ

ขณะที่เราคุยนี้ ไม่ใช่เฉพาะที่ดินที่เขาใหญ่ แต่เป็นที่ดินทั่วประเทศ ตรงไหนที่มีประเด็นปัญหาทำให้คุยกันก่อนในระดับพื้นที่ และตรงไหนที่คิดว่าเกิดการทับซ้อน เราจะส่งเรื่องนี้ให้กับคณะกรรมการนโยบายที่ดินแห่งชาติ และคณะกรรมการ One Map ตัดสินใจให้เรา เพราะฉะนั้น การตัดสินข้อพิพาท เราจะยึดตามที่คณะกรรมการนโยบายที่ดินแห่งชาติ ซึ่งกระทรวงเกษตรฯ ยินดีรับปัญหาเหล่านี้มาพิจารณาร่วมกัน

นายอรรถพล กล่าวว่า ตนก็ได้พูดคุยกับเลขา ส.ป.ก. แล้วว่าเราจะกำหนดทีมงานทำงานร่วมกัน ในระดับส่วนกลาง และวันนี้เรามีคณะทำงานส่วนกลางทั้งสองกรม และมีหน่วยงานในพื้นที่ที่จะต้องประสานงานกับร่วมกัน ซึ่ง 30 วันแรกจะเป็นกรอบดำเนินการที่เราจะต้องเร่งให้แล้วเสร็จโดยเร็ว โดยนำขอบเขตที่เป็นขอบเขตตามกฎหมายของทั้งสองหน่วยงาน เอามาวางเปรียบเทียบกันว่ามีทับซ้อนหรือไม่ตรงกันอย่างไร และกำหนดพื้นที่ทั้งสองเส้นนั้นให้เป็นพื้นที่เป้าหมาย เพื่อจะได้ทราบว่าทั้งประเทศมีพื้นที่ไหนบ้างที่มีเส้นไม่ตรงกัน และมาทำการตกลงกันภายใน 30 วัน ส่วนที่เหลือต้องรอผลการพิจารณาของอนุกรรมการแผนที่ทับซ้อน หรือ One Map ที่อยู่ภายใต้ คณะกรรมการนโยบายที่ดินแห่งชาติ เพื่อตรวจสอบที่ดินของ ส.ป.ก. ภายใน 2 เดือน แต่สิ่งที่เราเร่งรัดว่าตรงไหนที่เรายังได้ข้อยุติไม่ตรงกันก็จะเข้าไปสู่คณะกรรมการ One Map แต่ถ้าตรงไหนสามารถยุติกันได้ ทั้งสองหน่วยงานก็สามารถเดินหน้าได้เลย เพื่อกลับมาเป็นพื้นที่อนุรักษ์ หรือเป็นพื้นที่ ส.ป.ก.

นายวิณะโรจน์ กล่าวว่า ในส่วนของ ส.ป.ก. ตนมีหนังสือไปถึงผู้ว่าราชการจังหวัดทุกจังหวัด เมื่อวันที่ 23 ก.พ. ที่ผ่านมา ให้แต่งตั้งคณะทำงาน ประกอบด้วย 9 หน่วยงาน อาทิ กรมป่าไม้ กรมอุทยานฯ กรมธนารักษ์ กรมการปกครอง เข้ามาเป็นคณะทำงานตรวจสอบว่า ส.ป.ก. ออกเอกสารสิทธิ์ทับซ้อนพื้นที่ของทั้ง 9 หน่วยงานหรือไม่ เพื่อเป็นการคัดกรองว่า พื้นที่ส.ป.ก. ไม่ไปอยู่ในพื้นที่ของหน่วยงานราชการอื่น ส่วนเรื่องการออกเอกสารสิทธิ์โดยมิชอบ ตนก็ดำเนินการ และมีการตรวจสอบทุกปี สแกนพื้นที่ทางแผนที่ภาพถ่ายทางอากาศ ทุกหน่วยงานวันนี้เราคิดว่าควรจะทำงานใกล้ชิดกันมากขึ้น และเรายินดีให้ตรวจสอบ หากพื้นที่ใดเป็นพื้นที่ทับซ้อน ยังไม่ได้ข้อยุติก็จะส่งให้คณะกรรมการ One Map เพื่อให้มีความชัดเจนต่อไป

“ถ้าเป็นพื้นที่ที่กรมอุทยานฯ เตรียมการไว้ ท่านต้องแจ้งเรา เพราะบางที่เราไม่รู้ ทำให้ออกเอกสารสิทธิ์ให้ประชาชนบ้างหรือไม่ เป็นเรื่องที่เราต้องเยียวยาต่อไป วันนี้ในมิติของการทำงานเราขอทำงานด้วยกัน เรื่องอดีตก็ช่างหัวมัน เราไม่ขอพูด เพราะสุดท้ายพี่ก็ต้องทำงานให้ชาวบ้าน ผมก็ต้องทำงานให้ชาวบ้านเหมือนกัน เพียงแต่เจตนาของแต่ละหน่วยงานมีมิติการทำงานไม่ตรงกัน พี่ชัยวัฒน์เป็นนักอนุรักษ์ ส่วนผมมีหน้าที่หาที่ดินให้คนก็ต้องทำตามหน้าที่ เพียงแต่ว่าวันนี้เราต้องคุยกัน และส.ป.ก.ได้ทำหนังสือถึงทุกจังหวัดแล้ว เพื่อทำงานร่วมกัน”

กมธ.ที่ดินฯ ตรวจสอบพื้นที่พิพาทเขาใหญ่ เรียก ส.ป.ก. ส่งชื่อ 5 คนได้สิทธิตรวจสอบ



กรรมาธิการที่ดินสภา ลงพื้นที่ตรวจสอบพื้นที่พิพาท ส.ป.ก.เหวปลากั้ง อุทยานฯเขาใหญ่ พบหมุดปักคร่อมสายน้ำ ลำตะคอง-ภูเขาสูงชัน ป่าหนาทึบมีสัตว์ป่าอาศัย เร่งแจ้งให้ ส.ป.ก.ส่งรายชื่อผู้ได้รับเอกสาร 5 ราย ตรวจสอบมี อาชีพอะไร มีคุณสมบัติหรือไม่

เมื่อวันที่ 4 มี.ค. นายอภิชาติ ศิริสุนทร ประธานคณะกรรมาธิการ การที่ดินทรัพยากรธรรมชาติและสิ่งแวดล้อม สภาผู้แทนราษฎร สส.พรรคก้าวไกล พร้อมคณะ สมาชิกสภาผู้แทนราษฎร ประกอบด้วย นายนิคม บุญวิเศษ รอง ประธาน กมธ., นายอัชฌาไย สาแม็ง รอง ประธาน กมธ., นายเลาฟั้ง บัณฑิตเทิดสกุล ผู้ประสานงานศูนย์ กฎหมายสิทธิชุมชน, นายพูนศักดิ์ จันทร์จำปี กรรมาธิการ, นายวิฑิตกันต์ ธิติพิฤทธิกุล โฆษกคณะกรรมาธิการ พร้อมด้วย นายชัยยา ห้วยหงษ์ทอง หัวหน้าอุทยานแห่งชาติเขาใหญ่ เดินทางลงพื้นที่ตรวจสอบข้อพิพาท จุดปักหมุด ส.ป.ก.4-01 อุทยานแห่งชาติเขาใหญ่ บ้านเหวปลากั้ง หมู่ 10 ต.หมูสี อ.ปากช่อง จ.นครราชสีมา โดยมีหน่วยงาน ส.ป.ก. ป่าไม้ อุทยานฯ ตัวแทนกลุ่มอนุรักษ์ 23 องค์กร ผู้ใหญ่บ้านเหวปลากั้ง หมู่ 10 และชาวบ้านส่วนหนึ่ง



โดยก่อนหน้านั้นมีผู้บุกรุกนำรถไถและรถแบ็กโฮเข้าไปไถและขุดนำต้นไม้เข้าไปปลูกในพื้นที่ และถูก นายชัยยา ห้วยหงษ์ทอง หัวหน้าอุทยานแห่งชาติเขาใหญ่ นำเจ้าหน้าที่เข้าจับกุม 5 ราย โดยผู้ที่ถูกจับกุมนำเอกสาร ส.ป.ก.4-01 มาอ้างว่ามาทำตามเอกสารและตามหลักหมุด ส.ป.ก.4-01 รวมทั้งเป็นพื้นที่จัดวางแปลง ส.ป.ก.จังหวัดนครราชสีมา กว่า 72 แปลง พื้นที่กว่า 2,933 ไร่ ตามระวางและแผนผังของสำนักงานการปฏิรูปที่ดินเพื่อเกษตรกรรม จังหวัดนครราชสีมา

ซึ่งเป็นที่มาทำให้ นายชัยวัฒน์ ลิมลิจิตอักษร ผอ.สำนักอุทยานแห่งชาติ กรมอุทยานแห่งชาติ สัตว์ป่า และพันธุ์พืช นำชุดพญาเสือเข้าตรวจสอบ และถอนหมุดบริเวณหุบปลากั้ง รวม 27 หมุด ออก และนำไปแจ้งความลงบันทึกประจำวัน ที่ สภ.หมูสี เอาไว้

ต่อมา ร.อ.ธรรมนัส พรหมเผ่า รมว.เกษตรและสหกรณ์ นั่งเฮลิคอปเตอร์มาลงตรวจพื้นที่ พร้อมด้วย นายธนดล สุวัฒน์ฤทธิ ที่ปรึกษา รมว.เกษตรและสหกรณ์ นายสุรชัย ยุทธชนะ รองเลขาธิการสำนักงานการปฏิรูปที่ดินเพื่อเกษตรกรรม นายชัยยา ห้วยหงษ์ทอง หัวหน้าอุทยานแห่งชาติเขาใหญ่ จนเป็นประเด็นอ้างสิทธิและกฎหมายของแต่ละหน่วยงาน จากนั้น พล.ท.ชาคร บุญภักดี เจ้ากรมแผนที่ทหาร กระทรวงกลาโหม พร้อมเจ้าหน้าที่ชุดถ่ายภาพทางอากาศ ลงพื้นที่ตรวจจุดหลักแนวเขตอุทยานฯ และหลักเสาคอนกรีตบอก กิโลเมตร (กม.) ของกรมป่าไม้ สมัยก่อนตั้งกรมอุทยานแห่งชาติฯ ตามแนวเขต เพื่อนำไปตรวจเปรียบเทียบกับแผนที่ทางอากาศของทหาร ตั้งแต่ปี 2502-2505 การประกาศตั้งเขาใหญ่เป็นอุทยานฯ พร้อมส่งเจ้าหน้าที่ทหารกรมแผนที่ มาทำการถ่ายภาพ และกรมแผนที่ทหารได้รับรองว่า พื้นที่ ส.ป.ก.ไม่ทับซ้อนพื้นที่อุทยานแห่งชาติเขาใหญ่ และกรมอุทยานแห่งชาติ สัตว์ป่า และพันธุ์พืช ไม่ยอมรับกับแนวเขตแผนที่ทางอากาศตามที่กรมแผนที่ทหารระบุ เนื่องจากอุทยานฯ เขาใหญ่ยึดตามแผนที่เมื่อปี 2505 ประกาศจัดตั้งเป็นอุทยานแห่งชาติเขาใหญ่

ซึ่งการลงตรวจสอบพื้นที่ของคณะกรรมการสภาผู้แทนราษฎร ครั้งนี้ พบว่ามี นายวัฒนา มั่งอิสาร รองเลขาธิการสำนักงานการปฏิรูปที่ดินเพื่อเกษตรกรรม (ส.ป.ก.) นายอำริต คงแก้ว ปฏิรูปที่ดินจังหวัดอุบลราชธานี รักษาการแทน ปฏิรูปที่ดินเพื่อเกษตรกรรม จังหวัดนครราชสีมา เดินทางมาร่วมตรวจพื้นที่ และแจ้งว่าทุกอย่างปฏิบัติหน้าที่ตามกฎหมาย ส่วนพื้นที่ข้อพิพาท เป็นพื้นที่ที่จะทำการปฏิรูปเพื่อเกษตรกรรม แต่ก็มีปัญหาการไม่ยอมรับแนวเขตตามแผนที่ของกรมแผนที่ทหาร โดยพื้นที่ยอมรับว่าก่อนนั้นมีประชาชนเคยเข้ามาทำกินแต่เล็กมานาน พื้นที่ปัจจุบันเป็นป่า และได้เดินทางไปตรวจจุดที่ 2 บริเวณพบหมุด ส.ป.ก.ปักคร่อมสายน้ำลำตะคอง และภูเขาสูงชันเกิน 35 องศา บริเวณเขาวังหิน นอกเขตอุทยานฯ เขาใหญ่

นายอภิชาติ ศิริสุนทร ประธานคณะกรรมการ การที่ดินทรัพยากรธรรมชาติและสิ่งแวดล้อม สภาผู้แทนราษฎร กล่าวว่า จากการตรวจสอบพื้นที่ ก่อนหน้านั้นอาจจะมีราษฎรเข้ามาทำกิน และเมื่อเลิกทำมานานพื้นที่กลายเป็นป่าถาวร ดูแล้วก็ไม่สมควรที่จะมาจัดทำเป็นพื้นที่เกษตรกรรมได้ และไม่อยู่ในเงื่อนไข 7 ข้อในพื้นที่ป่า เพราะดูแล้วทั้งเป็นป่าธรรมชาติและภูเขาสูง การจัดทำ ส.ป.ก.ทั่วประเทศมีช่องว่างช่องโหว่มาก จึงได้ขอให้ ส.ป.ก.แจ้งรายชื่อผู้ได้รับเอกสาร ส.ป.ก.ทั้ง 5 ราย ว่ามีอาชีพอะไร เข้าข่ายที่จะมีสิทธิได้รับเอกสาร ส.ป.ก.4-01 ในพื้นที่หรือไม่ โดยจะนำเข้าไปประชุมในวันที่ 6 มี.ค.นี้ต่อไป

สนค.เตือนผู้ผลิต ผู้ส่งออกรับมือมาตรการอียู แบนสินค้าตัดไม้ทำลายป่า



สนค.เผยมาตรการสินค้าปลอดจากการตัดไม้ทำลายป่า หรือ EUDR ของอียู จะมีผลในทางปฏิบัติตั้งแต่ 30 ธ.ค. 67 ครอบคลุม 7 กลุ่มสินค้า ชี้ “ยางพารา-ผลิตภัณฑ์ไม้” เป็นกลุ่มที่จะได้รับผลกระทบ เหตุส่งออกไปอียูสัดส่วน 85-90% ของยอดส่งออกใน 7 กลุ่มสินค้า แนะนำผู้ผลิต ผู้ส่งออกไทย เตรียมพร้อมรับมือ ปฏิบัติให้ถูกต้องตามเงื่อนไขที่กำหนด

นายพูนพงษ์ นัยนาภากรณ์ ผู้อำนวยการสำนักงานนโยบายและยุทธศาสตร์การค้า (สนค.) เปิดเผยว่า สนค. ได้ติดตามสถานการณ์การส่งออกสินค้าเกษตรไทยภายใต้กฎหมายว่าด้วยสินค้าที่ปลอดจากการตัดไม้ทำลายป่า หรือ EUDR (EU Deforestation Regulation) ของสหภาพยุโรป (อียู) ซึ่งได้มีผลบังคับใช้เมื่อวันที่ 29 มิ.ย. 2566 ที่ผ่านมา และจะมีผลในทางปฏิบัติตั้งแต่วันที่ 30 ธ.ค. 2567 เป็นต้นไป โดยพบว่ามาตรการ EUDR จะครอบคลุม 7 กลุ่มสินค้า คือ โกโก้ กาแฟ ถั่วเหลือง ยางพารา ปาล์มน้ำมัน โค และไม้ รวมถึงผลิตภัณฑ์แปรรูปของสินค้าเหล่านี้

ทั้งนี้ มาตรการ EUDR จะใช้กับผู้ประกอบการ และผู้ค้า ที่จะวางจำหน่ายสินค้าในตลาดอียู โดยสินค้าต้องผ่านเงื่อนไข 3 ข้อ คือ 1. สินค้าต้องไม่มาจากการบุกรุกพื้นที่ป่า 2. สินค้าต้องมีกระบวนการผลิตที่ถูกต้องตามกฎหมายของประเทศผู้ผลิต และ 3. ต้องมีการตรวจสอบและประเมินสินค้า (Due Diligence)

ในส่วนของการทำ Due Diligence ต้องมีการดำเนินการใน 3 ส่วน คือ 1. การรวบรวมข้อมูลของสินค้า (Data Collection) เช่น รายละเอียดสินค้า ประเทศผู้ผลิต พิกัดภูมิศาสตร์ของที่ดินที่ใช้เพาะปลูก ข้อมูลที่ยืนยันว่าสินค้าไม่ได้มาจากการบุกรุกพื้นที่ป่า และข้อมูลที่ยืนยันว่าสินค้าผลิตถูกต้องตามกฎหมายของประเทศผู้ผลิต 2. การประเมินความเสี่ยง (Risk Assessment) บนพื้นฐานของข้อมูลที่รวบรวม เพื่อให้แน่ใจว่าสินค้าที่จะวางจำหน่ายในตลาดอียูเป็นไปตามที่กฎหมายกำหนด รวมทั้งประเมินความเสี่ยงจากการมีสินค้าที่ไม่เป็นไปตามเงื่อนไขที่อาจปะปนมา และ 3. การลดความเสี่ยง (Risk Mitigation) โดยหากพบความเสี่ยงจะต้องดำเนินการเพื่อลดความเสี่ยงลงมาให้อยู่ในระดับที่ยอมรับได้ เช่น หาข้อมูล และสำรวจตรวจสอบเพิ่มเติม และต้องจัดทำเอกสารเกี่ยวกับกระบวนการและมาตรการลดความเสี่ยง

นายพูนพงษ์กล่าวว่่า สำหรับการดำเนินการของไทย ในฐานะประเทศผู้ผลิตและผู้ส่งออกสินค้า ต้องจัดเตรียม ข้อมูลตามเงื่อนไขของกฎหมาย EUDR ให้พร้อม เนื่องจากผู้ประกอบการและผู้ค้าอู่จะซื้อสินค้าจากผู้ผลิตที่ สามารถให้ข้อมูลตามที่กฎหมายกำหนด ซึ่งข้อมูลสำคัญที่จะต้องเตรียมให้มี้ คือ ข้อมูลเพื่อยืนยันว่าสินค้าไม่ได้มา จากการบุกรุกพื้นที่ป่า โดยในปัจจุบันประเทศไทยมีระบบลงทะเบียนที่สามารถนำมาใช้เป็นพื้นฐานรองรับ มาตรการ EUDR ได้แก่ ระบบลงทะเบียนแหล่งปลูกไม้ ผ่านแอปพลิเคชันอี-ทรี (e-TREE) ของกรมป่าไม้ และ ระบบสารสนเทศทางภูมิศาสตร์ (Rubber Authority of Thailand (RAOT) GIS) ของการยางแห่งประเทศไทย

ปัจจุบันมูลค่าการส่งออกสินค้าภายใต้มาตรการ EUDR จากไทยไปอู่ ประมาณ 85-90% คือ ยางพารา รองลงมา คือ ผลิตภัณฑ์ไม้ ส่วนสินค้าอื่นยังมีสัดส่วนน้อย ดังนั้น ในระยะแรก ผู้ผลิตและผู้ส่งออกสินค้ายางพารา และ ผลิตภัณฑ์ไม้ มีแนวโน้มจะได้รับผลกระทบมากกว่า ขณะเดียวกันสินค้าสองกลุ่มนี้มีความเชื่อมโยงกับอุตสาหกรรม ปลายน้ำจำนวนมาก ซึ่งอาจสร้างความซับซ้อน และก่อให้เกิดต้นทุนในการตรวจสอบย้อนกลับของห่วงโซ่การผลิต สินค้าปลายทางตามมา

ในปี 2566 การส่งออกสินค้าภายใต้มาตรการ EUDR จากไทยไปอู่ มีมูลค่า 455.58 ล้านเหรียญสหรัฐ ลดลง 37.14% โดยเรียงตามมูลค่าการส่งออกสูงสุด ดังนี้ 1. ยางพารา 386.55 ล้านเหรียญสหรัฐ สัดส่วน 84.85% ของ มูลค่าการส่งออกสินค้าภายใต้มาตรการ EUDR ทั้งหมด 2. ไม้ 61.53 ล้านเหรียญสหรัฐ 3. ปาล์มน้ำมัน 3.63 ล้าน เหรียญสหรัฐ 4. โกโก้ 3.48 ล้านเหรียญสหรัฐ 5. กาแฟ 0.36 ล้านเหรียญสหรัฐ และ 6. ถั่วเหลือง 0.02 ล้าน เหรียญสหรัฐ โดยสินค้าที่มีมูลค่าการส่งออกไปอู่มากที่สุดในกลุ่ม คือ ยางพารา และไม้ ซึ่งในปี 2566 การส่งออก ยางพารา ลดลง 41.17% สอดคล้องกับการส่งออกยางพาราจากไทยไปโลกที่หดตัวเช่นกัน โดยมีสาเหตุสำคัญมา จากอุปสงค์โลกชะลอตัว ขณะที่การส่งออกไม้จากไทยไปอู่เพิ่มขึ้น 42.73%

ไทยต้องพร้อมรับ EUDR เมื่อ อียู เตรียมแบนสินค้า เข้าข่ายทำลายป่า



ไทยต้องพร้อมรับ EUDR เมื่อ อียู เตรียมแบนสินค้า เข้าข่ายทำลายป่า

เมื่อวันที่ 4 มีนาคม นายพูนพงษ์ นัยนาภากรณ์ ผู้อำนวยการสำนักงานนโยบายและยุทธศาสตร์การค้า (สนค.) เปิดเผยว่า สนค. ได้ติดตามสถานการณ์การส่งออกสินค้าเกษตรไทยภายใต้กฎหมายว่าด้วยสินค้าที่ปลอดจากการตัดไม้ทำลายป่า หรือ EUDR (EU Deforestation Regulation) ของสหภาพยุโรป (อียู) ซึ่งได้มีผลบังคับใช้เมื่อวันที่ 29 มิถุนายน 2566 และจะมีผลในทางปฏิบัติตั้งแต่วันที่ 30 ธันวาคม 2567

มาตรการ EUDR ครอบคลุม 7 กลุ่มสินค้า คือ โกโก้ กาแฟ ถั่วเหลือง ยางพารา ปาล์มน้ำมัน โคน และไม้ รวมถึงผลิตภัณฑ์แปรรูปของสินค้าเหล่านี้ โดยในปี 2565 ไทยมีการส่งออกสินค้าที่อยู่ภายใต้มาตรการ EUDR ไปอียูรวมมูลค่า 724.73 ล้านดอลลาร์สหรัฐ เพิ่มขึ้นร้อยละ 8.34 จากปีก่อนหน้า เรียงตามมูลค่าการส่งออกสูงสุด ดังนี้ (1) ยางพารา 657.02 ล้านดอลลาร์สหรัฐ (2) ไม้ 43.11 ล้านดอลลาร์สหรัฐ (3) ปาล์มน้ำมัน 21.39 ล้านดอลลาร์สหรัฐ (4) โกโก้ 2.89 ล้านดอลลาร์สหรัฐ (5) กาแฟ 0.32 ล้านดอลลาร์สหรัฐ และ (6) ถั่วเหลือง 0.002 ล้านดอลลาร์สหรัฐ ส่วนโคนเป็นสินค้าที่ไทยไม่มีการส่งออกไปอียู (จัดกลุ่มสินค้าตามพิกัดศุลกากรที่ระบุใน Regulation (EU) 2023/1115)



สำหรับปี 2566 การส่งออกสินค้าภายใต้มาตรการ EUDR จากไทยไป EU มีมูลค่า 455.58 ล้านเหรียญสหรัฐ หดตัวร้อยละ 37.14 จากปีก่อนหน้า โดยเรียงตามมูลค่าการส่งออกสูงสุด ดังนี้ (1) ยางพารา 386.55 ล้านเหรียญสหรัฐ (มีส่วนร้อยละ 84.85 ของมูลค่าการส่งออกสินค้าภายใต้มาตรการ EUDR ทั้งหมด) (2) ไม้ 61.53 ล้านเหรียญสหรัฐ (3) ปาล์มน้ำมัน 3.63 ล้านเหรียญสหรัฐ (4) โกโก้ 3.48 ล้านเหรียญสหรัฐ (5) กาแฟ 0.36 ล้านเหรียญสหรัฐ และ (6) ถั่วเหลือง 0.02 ล้านเหรียญสหรัฐ โดยสินค้าที่มีมูลค่าการส่งออกไปอยู่มากที่สุดในกลุ่มคือ ยางพารา และไม้ ซึ่งในปี 2566 การส่งออกยางพารา หดตัวร้อยละ 41.17 สอดคล้องกับการส่งออกยางพารา จากไทยไปโลกที่หดตัวเช่นกัน โดยมีสาเหตุสำคัญมาจากอุปสงค์โลกชะลอตัว ขณะที่ การส่งออกไม้จากไทยไปอียู ขยายตัวร้อยละ 42.73

มาตรการ EUDR ใช้กับผู้ประกอบการ (Operators) และผู้ค้า (Traders) ที่จะวางจำหน่ายสินค้าในตลาดอียู โดยสินค้าต้องผ่านเงื่อนไข 3 ข้อ คือ (1) สินค้าต้องไม่มาจากการบุกรุกพื้นที่ป่า (2) สินค้าต้องมีกระบวนการผลิตที่ถูกต้องตามกฎหมายของประเทศผู้ผลิต และ (3) ต้องมีการตรวจสอบและประเมินสินค้า (Due Diligence)

ในส่วนของการทำ Due Diligence ต้องมีการดำเนินการใน 3 ส่วน คือ (1) การรวบรวมข้อมูลของสินค้า (Data Collection) (เช่น รายละเอียดสินค้า ประเทศผู้ผลิต พิกัดภูมิศาสตร์ของที่ดินที่ใช้เพาะปลูก ข้อมูลที่ยืนยันว่าสินค้าไม่ได้มาจากการบุกรุกพื้นที่ป่า และข้อมูลที่ยืนยันว่าสินค้าผลิตถูกต้องตามกฎหมายของประเทศผู้ผลิต) (2) การประเมินความเสี่ยง (Risk Assessment) บนพื้นฐานของข้อมูล ที่รวบรวม เพื่อให้แน่ใจว่าสินค้าที่จะวางจำหน่ายในตลาดอียูเป็นไปตามที่กฎหมายกำหนด รวมทั้งประเมิน



ความเสี่ยงจากการมีสินค้าที่ไม่เป็นไปเงื่อนไขที่อาจปะปนมา และ (3) การลดความเสี่ยง (Risk Mitigation) โดยหากพบความเสี่ยง จะต้องดำเนินการเพื่อลดความเสี่ยงลงมาให้อยู่ในระดับที่ยอมรับได้ (เช่น หาข้อมูล และสำรวจตรวจสอบเพิ่มเติม และต้องจัดทำเอกสารเกี่ยวกับกระบวนการและมาตรการลดความเสี่ยง)

สำหรับการดำเนินการของไทยในฐานะประเทศผู้ผลิตและผู้ส่งออกสินค้า ต้องจัดเตรียมข้อมูลตามเงื่อนไขของกฎหมาย EUDR ให้พร้อม เนื่องจากผู้ประกอบการและผู้ค้าอียู จะซื้อสินค้าจากผู้ผลิตที่สามารถให้ข้อมูลตามที่กฎหมายกำหนด ซึ่งข้อมูลสำคัญที่จะต้องเตรียมให้มี คือ ข้อมูลเพื่อยืนยันว่าสินค้าไม่ได้มาจากการบุกรุกพื้นที่ป่า โดยในปัจจุบัน ประเทศไทยมีระบบลงทะเบียนที่สามารถนำมาใช้เป็นพื้นฐานรองรับมาตรการ EUDR ได้แก่ ระบบลงทะเบียนแหล่งปลูกไม้ ผ่านแอปพลิเคชันอี-ทรี (e-TREE) ของกรมป่าไม้ และระบบสารสนเทศทางภูมิศาสตร์ (Rubber Authority of Thailand (RAOT) GIS) ของการยางแห่งประเทศไทย

นายพูนพงษ์ กล่าวทิ้งท้ายว่า มูลค่าการส่งออกสินค้าภายใต้มาตรการ EUDR จากไทยไปอียู ประมาณร้อยละ 85-90 คือ ยางพารา รองลงมา คือ ผลิตภัณฑ์ไม้ ส่วนสินค้าอื่นยังมีสัดส่วนน้อย ดังนั้น ในระยะแรก ผู้ผลิตและผู้ส่งออกสินค้ายางพารา และผลิตภัณฑ์ไม้ มีแนวโน้มจะได้รับผลกระทบมากกว่า ขณะเดียวกันสินค้าสองกลุ่มนี้ มีความเชื่อมโยงกับอุตสาหกรรมปลายน้ำจำนวนมาก ซึ่งอาจสร้างความซับซ้อน และก่อให้เกิดต้นทุนในการตรวจสอบย้อนกลับของห่วงโซ่การผลิตสินค้าปลายน้ำตามมา อียูถือเป็นผู้นำและเป็นต้นแบบของโลกด้านการปกป้องคุ้มครองสิ่งแวดล้อม ซึ่งการออกกฎหมายของอียู จะเป็นตัวอย่างให้หลาย ๆ ประเทศออกกฎหมายในลักษณะเดียวกัน ดังนั้น ผู้ผลิตและผู้ส่งออกไทยต้องเตรียมพร้อมรับมือกับกฎหมายกฎระเบียบใหม่ ๆ เพื่อรักษาตลาดและแสวงหาโอกาสได้ทันที่

รู้ไหม ? อี ยูเตรียมแบนสินค้าเข้าชายทำลายป่า ไทยต้องพร้อมรับ EUDR



สนค.เผยกฎหมายว่าด้วยสินค้าที่ปลอดจากการตัดไม้ทำลายป่า หรือ EUDR ของ EU ครอบคลุม 7 กลุ่มสินค้าเกษตร ไทยต้องพร้อมรับมือ เมื่ออี ยูเตรียมแบนสินค้าเข้าชายทำลายป่า จะมีผลในทางปฏิบัติตั้งแต่วันที่ 30 ธันวาคม 2567 นี้

วันที่ 4 มีนาคม 2567 นายพูนพงษ์ นัยนาภากรณ์ ผู้อำนวยการสำนักงานนโยบายและยุทธศาสตร์การค้า (สนค.) เปิดเผยว่า สนค.ได้ติดตามสถานการณ์การส่งออกสินค้าเกษตรไทยภายใต้กฎหมายว่าด้วยสินค้าที่ปลอดจากการตัดไม้ทำลายป่า หรือ EUDR (EU Deforestation Regulation) ของสหภาพยุโรป (อี ยู) ซึ่งได้มีผลบังคับใช้เมื่อวันที่ 29 มิถุนายน 2566 และจะมีผลในทางปฏิบัติตั้งแต่วันที่ 30 ธันวาคม 2567



มาตรการ EUDR ครอบคลุม 7 กลุ่มสินค้า คือ โกโก้ กาแฟ ถั่วเหลือง ยางพารา ปาล์ม น้ำมัน โค และไม้ รวมถึงผลิตภัณฑ์แปรรูปของสินค้าเหล่านี้ โดยในปี 2565 ไทยมีการส่งออกสินค้าที่อยู่ภายใต้มาตรการ EUDR ไปอี ยู รวมมูลค่า 724.73 ล้านดอลลาร์สหรัฐ เพิ่มขึ้นร้อยละ 8.34 จากปีก่อนหน้า เรียงตามมูลค่าการส่งออกสูงสุด ดังนี้

(1) ยางพารา 657.02 ล้านเหรียญสหรัฐ (2) ไม้ 43.11 ล้านเหรียญสหรัฐ (3) ปาล์มน้ำมัน 21.39 ล้านเหรียญสหรัฐ (4) โกโก้ 2.89 ล้านเหรียญสหรัฐ (5) กาแฟ 0.32 ล้านเหรียญสหรัฐ และ (6) ถั่วเหลือง 0.002 ล้านเหรียญสหรัฐ ส่วนโคเป็นสินค้าที่ไทยไม่มีการส่งออกปอียู (จัดกลุ่มสินค้าตามพิกัดศุลกากรที่ระบุใน Regulation (EU) 2023/1115)

สำหรับปี 2566 การส่งออกสินค้าภายใต้มาตรการ EUDR จากไทยไป EU มีมูลค่า 455.58 ล้านเหรียญสหรัฐ หดตัวร้อยละ 37.14 จากปีก่อนหน้า โดยเรียงตามมูลค่าการส่งออกสูงสุด ดังนี้

(1) ยางพารา 386.55 ล้านเหรียญสหรัฐ (มีสัดส่วนร้อยละ 84.85 ของมูลค่าการส่งออกสินค้าภายใต้มาตรการ EUDR ทั้งหมด) (2) ไม้ 61.53 ล้านเหรียญสหรัฐ

(3) ปาล์มน้ำมัน 3.63 ล้านเหรียญสหรัฐ

(4) โกโก้ 3.48 ล้านเหรียญสหรัฐ

(5) กาแฟ 0.36 ล้านเหรียญสหรัฐ

(6) ถั่วเหลือง 0.02 ล้านเหรียญสหรัฐ

โดยสินค้าที่มีมูลค่าการส่งออกปอียูมากที่สุดในกลุ่ม คือ ยางพารา และไม้ ซึ่งในปี 2566 การส่งออกยางพารา หดตัวร้อยละ 41.17 สอดคล้องกับการส่งออกยางพาราจากไทยไปโลกที่หดตัวเช่นกัน

โดยมีสาเหตุสำคัญมาจากอุปสงค์โลกชะลอตัว ขณะที่ การส่งออกไม้จากไทยไปปียู ขยายตัวร้อยละ 42.73

มาตรการ EUDR ใช้กับผู้ประกอบการ (Operators) และผู้ค้า (Traders) ที่จะวางจำหน่ายสินค้าในตลาดปียู โดยสินค้าต้องผ่านเงื่อนไข 3 ข้อ คือ (1) สินค้าต้องไม่มาจากการบุกรุกพื้นที่ป่า (2) สินค้าต้องมีกระบวนการผลิตที่ถูกต้องตามกฎหมายของประเทศผู้ผลิต และ (3) ต้องมีการตรวจสอบและประเมินสินค้า (Due Diligence)

ในส่วนของการทำ Due Diligence ต้องมีการดำเนินการใน 3 ส่วน คือ

(1) การรวบรวมข้อมูลของสินค้า (Data Collection) (เช่น รายละเอียดสินค้า ประเทศผู้ผลิต พิกัดภูมิศาสตร์ของที่ดินที่ใช่เพาะปลูก ข้อมูลที่ยืนยันว่าสินค้าไม่ได้มาจากการบุกรุกพื้นที่ป่า และข้อมูลที่ยืนยันว่าสินค้าผลิตถูกต้องตามกฎหมายของประเทศผู้ผลิต)

(2) การประเมินความเสี่ยง (Risk Assessment) บนพื้นฐานของข้อมูลที่รวบรวม เพื่อให้แน่ใจว่าสินค้าที่จะวางจำหน่ายในตลาดปียูเป็นไปตามที่กฎหมายกำหนด รวมทั้งประเมินความเสี่ยงจากการมีสินค้าที่ไม่เป็นไปเงื่อนไขที่อาจปะปนมา

(3) การลดความเสี่ยง (Risk Mitigation) โดยหากพบความเสี่ยง จะต้องดำเนินการเพื่อลดความเสี่ยงลงมาให้อยู่ในระดับที่ยอมรับได้ (เช่น หาข้อมูล และสำรวจตรวจสอบเพิ่มเติม และต้องจัดทำเอกสารเกี่ยวกับกระบวนการและมาตรการลดความเสี่ยง)

สำหรับการดำเนินการของไทยในฐานะประเทศผู้ผลิตและผู้ส่งออกสินค้า ต้องจัดเตรียมข้อมูลตามเงื่อนไขของกฎหมาย EUDR ให้พร้อม เนื่องจากผู้ประกอบการและผู้ค้าปียู จะซื้อสินค้าจากผู้ผลิตที่สามารถให้ข้อมูลตามที่กฎหมายกำหนด ซึ่งข้อมูลสำคัญที่จะต้องเตรียมให้มี คือ ข้อมูลเพื่อยืนยันว่าสินค้าไม่ได้มาจากการบุกรุกพื้นที่ป่า โดยในปัจจุบัน ประเทศไทยมีระบบลงทะเบียนที่สามารถนำมาใช้เป็นพื้นฐานรองรับมาตรการ EUDR ได้แก่ ระบบ

ลงทะเบียนแหล่งปลูกไม้ ผ่านแอปพลิเคชันอี-ทรี (e-TREE) ของกรมป่าไม้ และระบบสารสนเทศทางภูมิศาสตร์ (Rubber Authority of Thailand (RAOT) GIS) ของการยางแห่งประเทศไทย

นายพูนพงษ์กล่าวว่า มูลค่าการส่งออกสินค้าภายใต้มาตรการ EUDR จากไทยไปอียู ประมาณร้อยละ 85-90 คือ ยางพารา รองลงมา คือ ผลิตภัณฑ์ไม้ ส่วนสินค้าอื่นยังมีสัดส่วนน้อย ดังนั้น ในระยะแรก ผู้ผลิตและผู้ส่งออกสินค้า ยางพารา และผลิตภัณฑ์ไม้ มีแนวโน้มจะได้รับผลกระทบมากกว่า ขณะเดียวกันสินค้าสองกลุ่มนี้ มีความเชื่อมโยง กับอุตสาหกรรมปลายน้ำจำนวนมาก ซึ่งอาจสร้างความซับซ้อน และก่อให้เกิดต้นทุนในการตรวจสอบย้อนกลับของ ห่วงโซ่การผลิตสินค้าปลายน้ำตามมา

อียูถือเป็นผู้นำและเป็นต้นแบบของโลกด้านการปกป้องคุ้มครองสิ่งแวดล้อม ซึ่งการออกกฎหมายของอียู จะเป็น ตัวอย่างให้หลาย ๆ ประเทศออกกฎหมายในลักษณะเดียวกัน ดังนั้น ผู้ผลิตและผู้ส่งออกไทยต้องเตรียมพร้อม รับมือกับกฎหมายกฎระเบียบใหม่ ๆ เพื่อรักษาตลาดและแสวงหาโอกาสได้ทันที่



สนค.เตือนผู้ผลิต-ส่งออกไทย รับมือ EU แบนสินค้าตัดไม้ทำลายป่า

นายพูนพงษ์ นัยนาภากรณ์ ผู้อำนวยการสำนักงานนโยบายและยุทธศาสตร์การค้า (สนค.) เปิดเผยว่า สนค.ได้ติดตามสถานการณ์การส่งออกสินค้าเกษตรไทย ภายใต้กฎหมายว่าด้วยสินค้าที่ปลอดจากการตัดไม้ทำลายป่า หรือ EUDR (EU Deforestation Regulation) ของสหภาพยุโรป (EU) ซึ่งได้มีผลบังคับใช้เมื่อวันที่ 29 มิถุนายน 2566 ที่ผ่านมา และจะมีผลในทางปฏิบัติตั้งแต่วันที่ 30 ธันวาคม 2567 เป็นต้นไป โดยพบว่า มาตรการ EUDR จะครอบคลุม 7 กลุ่มสินค้า คือ โกโก้ กาแฟ ถั่วเหลือง ยางพารา ปาล์มน้ำมัน โค และไม้ รวมถึงผลิตภัณฑ์แปรรูปของสินค้าเหล่านี้

ทั้งนี้ มาตรการ EUDR จะใช้กับผู้ประกอบการ (Operators) และผู้ค้า (Traders) ที่จะวางจำหน่ายสินค้าในตลาด EU โดยสินค้าจะต้องผ่านเงื่อนไข 3 ข้อ คือ 1.สินค้าต้องไม่มาจากการบุกรุกพื้นที่ป่า 2.สินค้าต้องมีกระบวนการผลิตที่ถูกต้องตามกฎหมายของประเทศผู้ผลิต และ 3.ต้องมีการตรวจสอบและประเมินสินค้า (Due Diligence)

โดยในส่วนของการทำ Due Diligence ต้องมีการดำเนินการใน 3 ส่วน คือ 1.การรวบรวมข้อมูลของสินค้า (Data Collection) เช่น รายละเอียดสินค้า ประเทศผู้ผลิต พิกัดภูมิศาสตร์ของที่ดินที่ใช้เพาะปลูก ข้อมูลที่ยืนยันว่าสินค้าไม่ได้มาจากการบุกรุกพื้นที่ป่า และข้อมูลที่ยืนยันว่าสินค้าผลิตถูกต้องตามกฎหมายของประเทศผู้ผลิต

2.การประเมินความเสี่ยง (Risk Assessment) บนพื้นฐานของข้อมูลที่รวบรวม เพื่อให้แน่ใจว่าสินค้าที่จะวางจำหน่ายในตลาด EU เป็นไปตามที่กฎหมายกำหนด รวมทั้งประเมินความเสี่ยงจากการมีสินค้าที่ไม่เป็นไปตามเงื่อนไขที่อาจปะปนมา และ 3.การลดความเสี่ยง (Risk Mitigation) หากพบความเสี่ยง จะต้องดำเนินการเพื่อลดความเสี่ยงลงมาให้ EU ในระดับที่ยอมรับได้ เช่น หาข้อมูล และสำรวจตรวจสอบเพิ่มเติม และต้องจัดทำเอกสารเกี่ยวกับกระบวนการและมาตรการลดความเสี่ยง

สำหรับการดำเนินการของไทย ในฐานะประเทศผู้ผลิตและผู้ส่งออกสินค้า ต้องจัดเตรียมข้อมูลตามเงื่อนไขของกฎหมาย EUDR ให้พร้อม เนื่องจากผู้ประกอบการและผู้ค้า EU จะซื้อสินค้าจากผู้ผลิตที่สามารถให้ข้อมูลตามที่กฎหมายกำหนด ซึ่งข้อมูลสำคัญที่จะต้องเตรียมให้มี คือ ข้อมูลเพื่อยืนยันว่าสินค้าไม่ได้มาจากการบุกรุกพื้นที่ป่า โดยในปัจจุบันไทยมีระบบลงทะเบียนที่สามารถนำมาใช้เป็นพื้นฐานรองรับมาตรการ EUDR ได้แก่ ระบบลงทะเบียนแหล่งปลูกไม้ ผ่านแอปพลิเคชันอี-ทรี (e-TREE) ของกรมป่าไม้ และระบบสารสนเทศทางภูมิศาสตร์ (Rubber Authority of Thailand (RAOT) GIS) ของการยางแห่งประเทศไทย

นายพูนพงษ์ กล่าวว่า ปัจจุบันมูลค่าการส่งออกสินค้าภายใต้มาตรการ EUDR จากไทยไป EU ประมาณ 85-90% คือ ยางพารา รองลงมาคือ ผลิตภัณฑ์ไม้ ส่วนสินค้าอื่นยังมีสัดส่วนน้อยดังนั้นในระยะแรกผู้ผลิตและผู้ส่งออกสินค้า ยางพารา และผลิตภัณฑ์ไม้ มีแนวโน้มจะได้รับผลกระทบมากกว่า ขณะเดียวกันสินค้า 2 กลุ่มนี้มีความเชื่อมโยงกับ อุตสาหกรรมปลายน้ำจำนวนมาก ซึ่งอาจสร้างความซับซ้อน และก่อให้เกิดต้นทุนในการตรวจสอบย้อนกลับของ ห่วงโซ่การผลิตสินค้าปลายน้ำตามมา

ทั้งนี้ในปี 2566 การส่งออกสินค้าภายใต้มาตรการ EUDR จากไทยไป EU มีมูลค่า 455.58 ล้านดอลลาร์สหรัฐลดลง 37.14% จากปี 2565 โดยเรียงตามมูลค่าการส่งออกสูงสุด ดังนี้ 1.ยางพารา 386.55 ล้านดอลลาร์สหรัฐ สัดส่วน 84.85% ของมูลค่าการส่งออกสินค้าภายใต้มาตรการ EUDR ทั้งหมด 2.ไม้ 61.53 ล้านดอลลาร์สหรัฐ 3.ปาล์มน้ำมัน 3.63 ล้านดอลลาร์สหรัฐ 4.โกโก้ 3.48 ล้านดอลลาร์สหรัฐ 5.กาแฟ 0.36 ล้านดอลลาร์สหรัฐ และ 6.ถั่วเหลือง 0.02 ล้านดอลลาร์สหรัฐ

โดยสินค้าที่มีมูลค่าการส่งออกไป EU มากที่สุดในกลุ่ม คือ ยางพารา และไม้ ซึ่งในปี 2566 การส่งออกยางพารา ลดลง 41.17% สอดคล้องกับการส่งออกยางพาราจากไทยไปตลาดโลกที่หดตัวเช่นเดียวกัน โดยมีสาเหตุสำคัญมาจากอุปสงค์ในตลาดโลกชะลอตัว ขณะที่การส่งออกไม้จากไทยไป EU เพิ่มขึ้น 42.73%



ฝรั่งวิสตะหมองงานเข้า สส.ภูเก็ต นำ จนท.รัฐ ตรวจสอบปางช้าง เส้นทางการเงิน



ฝรั่งวิสตะแพทย์หญิงงานเข้า สส.ภูเก็ต พร้อมกรมปศุสัตว์ ป่าไม้ อุทยาน ตำรวจ ลงพื้นที่ตรวจสอบปางช้าง ของนายเดวิด เส้นทางการเงิน สอบการเสียภาษี การจัดตั้งมูลนิธิ รวมถึงวิซ่า ว่ามีความถูกต้องหรือไม่

เมื่อเวลา 10.00 น. วันที่ 4 มี.ค. 67 นายเฉลิมพงศ์ แสงดี สส.ภูเก็ต พรรคก้าวไกล ได้เชิญตัวแทนจากกรมปศุสัตว์ กรมป่าไม้ กรมอุทยาน สปสข. ตำรวจจาก สภ.เชิงทะเล เข้าตรวจสอบปางช้างของนายเดวิด ที่ตั้งอยู่ในพื้นที่ตำบลเชิงทะเล อำเภอถลาง จังหวัดภูเก็ต เบื้องต้นช่วงเช้าที่ผ่านมา มีพนักงานของปางช้างดังกล่าวเข้ามาให้ข้อมูลกับเจ้าหน้าที่ ส่วนตัวนายเดวิดและภรรยา นั้น วันนี้ไม่ได้อยู่ที่ปางช้าง



นายสุทัศน์ นิยมไทย ปศุสัตว์จังหวัดภูเก็ต กล่าวว่า ปางช้างดังกล่าวจดทะเบียนในนามของบริษัท ก็สามารถทำได้ ในส่วนของมูลนิธิก็จะเป็นอำนาจของมหาดไทย ซึ่งการจดทะเบียนว่าจดทะเบียนแล้วของมูลนิธิต่างๆ มาอย่างไร ในส่วนของปศุสัตว์จะดูแลหลักๆ ก็คือ พ.ร.บ. 2 ฉบับ พ.ร.บ.รูปพรรณสัตว์ 2558 และ พ.ร.บ.การทารุณกรรมสัตว์ 2557 จากการตรวจสอบตอนนี้ยังไม่พบ เพราะตัวรูปพรรณครบถูกต้อง ทราบว่าในส่วนมหาดไทยก็ดำเนินการอยู่ สำหรับช้างในปางทั้งหมดมี 14 เชือก ตรวจสอบถูกต้องทั้งหมด ไม่มีใครชิบถูกต้อง สุขภาพของช้างแข็งแรงสมบูรณ์ดี การดูแลอยู่ในเกณฑ์ดี



นายเฉลิมพงศ์ แสงดี สส.ภูเก็ต กล่าวว่า ในวันนี้ที่เดินทางลงพื้นที่ เพราะมีข้อมูลข้อสงสัยในการทำธุรกิจปางช้าง ก็ต้องขอขอบคุณหน่วยงานที่ร่วมลงพื้นที่ไม่ว่าจะเป็นปศุสัตว์ กรมอุทยานพันธุ์สัตว์ป่า กรมป่าไม้ และฝ่ายเจ้าหน้าที่ตำรวจ วันนี้มาตั้งข้อสังเกตในการประกอบธุรกิจปางช้าง บริษัทมีการจดทะเบียนจัดตั้งหรือว่าทุนของบริษัทถูกต้องหรือไม่ การดำเนินงานของมูลนิธิช้าง การนำช้างเข้ามาถูกต้องหรือไม่ ซึ่งทางปศุสัตว์จะนำไปดู ทางบริษัทยืนยันถูกต้องว่ามีไมโครชิป และที่ต้องเชิญกรมป่าไม้มาเพราะต้องตรวจสอบพื้นที่ ที่ดิน ที่ทำธุรกิจนี้อยู่ในพื้นที่ป่า หรืออุทยานหรือไม่ หลังจากนั้นก็จะทำเรื่องถึงกระทรวงการต่างประเทศ ตรวจสอบวีซ่า หรือพาสปอร์ต ในการดำเนินธุรกิจของเจ้าของ ว่ารูปแบบวีซ่าอะไร ที่จะมีการตรวจสอบตามขั้นตอนต่างๆ

"วันนี้ภาคข้าราชการภูเก็ตตื่นตัว พยายามหาข้อสงสัย ตอบสังคมพี่น้องประชาชนชาวภูเก็ต รวมถึงแหล่งธรรมชาติ การอนุรักษ์ธรรมชาติ ในเรื่องของมหาด ในเรื่องของพื้นที่ การทำธุรกิจเหล่านี้ เรื่องปางช้างก็มีข้อสงสัย ที่จะต้องมีการตรวจสอบเส้นทางทางการเงิน สอบการเสียภาษีของปางช้าง รวมทั้งการจดทะเบียนมูลนิธิ ที่จะต้องสอบถามไปยังมหาดไทย หรือนายอำเภอกลาง ว่าการขออนุญัตินี้ได้ขออนุญาตถูกต้องหรือไม่ ต้องตรวจสอบทุกขั้นตอน" สส.ภูเก็ต กล่าว.

ลุยตรวจปางช้าง “ฝรั่งเตะหมอ” ส.ส.ภูเก็ตยื่นข้อมูลตรวจสอบเส้นทางการเงิน



ศูนย์ข่าวภูเก็ต - เจ้าหน้าที่ลงตรวจปางช้าง “ฝรั่งเตะหมอ” อีกรอบ ขณะ ส.ส.ภูเก็ต เขต 2 เผยเตรียมยื่นข้อมูลปางช้างให้กรมการตรวจสอบการดำเนินธุรกิจ รวมทั้งเส้นทางการเงินของบริษัทเจ้าของปางช้าง รวมทั้งมูลนิธิ

วันนี้ (4 มี.ค.) เวลา 10.00 น. นายเฉลิมพงศ์ แสงดี ส.ส.ภูเก็ต เขต 2 พรรคก้าวไกล พร้อมด้วยเจ้าหน้าที่จากกรมปศุสัตว์ กรมป่าไม้ กรมอุทยาน สปสช. ตำรวจ สภ.เชิงทะเล เข้าตรวจสอบปางช้างของนายเดวิด ฝรั่งเตะหมอ ซึ่งตั้งอยู่ในพื้นที่ตำบลเชิงทะเล อำเภอถลางจังหวัดภูเก็ต โดยมีพนักงานเข้าให้ข้อมูลกับเจ้าหน้าที่ ซึ่งนายเดวิด และภรรยาไม่อยู่ที่ปางช้าง

นายสุทัศน์ นิยมไทย ปศุสัตว์จังหวัดภูเก็ต กล่าวว่า วันนี้ร่วมกับทาง ส.ส.จังหวัดภูเก็ต และหน่วยงานที่เกี่ยวข้องเข้าตรวจสอบไม่โครชิปช้างในปางช้าง Green Elephant Sanctuary Park จำนวน 14 เชือก ในส่วนของปศุสัตว์จังหวัดภูเก็ตจะตรวจสอบการเคลื่อนย้ายช้าง ตัวรูปพรรณช้าง และสุขภาพช้าง

ซึ่งจากการตรวจสอบพบว่า ช้างทั้ง 14 เชือกสมบูรณ์แข็งแรงดีทั้ง 14 เชือก หลังจากนั้นจะมีปศุสัตว์อำเภอเข้าไปตรวจสอบดูแลประจำปี



ส่วนเรื่องการเปิดให้บริการของปางช้าง ทางปางช้างจดทะเบียนในนามของบริษัทสามารถทำได้ ส่วนการตรวจสอบ มูลนิธิจะเป็นอำนาจของมหาดไทย ซึ่งการจดทะเบียนว่าจรรยาละเอียดของมูลนิธิอย่างไร

ในส่วนของปศุสัตว์จะดูตาม พ.ร.บ. ๒ ฉบับ ประกอบด้วย พ.ร.บ.รูปพรรณสัตว์ พ.ศ.๒๕๕๘ และ พ.ร.บ.การทารุณกรรมสัตว์ พ.ศ.๒๕๕๗ จากการตรวจสอบตอนนี้ยังไม่พบความผิด เพราะตัวรูปพรรณครบถูกต้อง ขณะที่การจัดตั้ง มูลนิธิทราบว่ามหาดไทยดำเนินการอยู่



ด้าน นายเฉลิมพงศ์ แสงดี ส.ส.ภูเก็ต เขต 2 พรรคก้าวไกล กล่าวว่า ในวันนี้ที่เดินทางลงพื้นที่เพราะมีข้อมูลข้อสงสัยในการทำธุรกิจของปางช้าง โดยตั้งข้อสังเกตเรื่องการประกอบธุรกิจปางช้าง ว่า บริษัทมีการจัดตั้งและการลงทุนของบริษัทถูกต้องหรือไม่ การดำเนินงานของมูลนิธิช้าง ทั้งการนำช้างเข้ามาถูกต้องหรือไม่ ซึ่งในส่วนของช้างทางปศุสัตว์ยืนยันว่าถูกต้องมีไมโครชิปติดตรงตัวรูปพรรณ

ขณะที่ในส่วนของป่าไม้ มีข้อสงสัยในการตรวจสอบที่ดินที่ทำธุรกิจว่าอยู่ในพื้นที่ป่าไม้ หรืออุทยานหรือไม่ หลังจากนั้นจะทำการแจ้งกระทรวงการต่างประเทศ ตรวจสอบวีซ่า การดำเนินธุรกิจของเจ้าของว่าตรงตามที่ขอหรือไม่ นอกจากนี้ ยังจะต้องตรวจสอบเส้นทางเงิน การเสียภาษีของบริษัท และเจ้าของปางช้างว่ามีการเสียภาษีถูกต้องหรือไม่ ซึ่งจะต้องมีการตรวจสอบทุกขั้นตอนและทุกเรื่องที่เกี่ยวข้อง

บานปลาย! 'สส.ก้าวไกล' ลุยตรวจปางช้าง 'ฝรั่งตะหมอก' ที่ภูเก็ต หลังสงสัยรุกร้าพื้นที่อุทยานฯ



นายเฉลิมพงศ์ สส.ภูเก็ต พรรคก้าวไกล นำทีมลุยตรวจปางช้างของนายเดวิด ในพื้นที่ อ.ถลาง จ.ภูเก็ต หลังตั้งข้อสังเกตว่ามีการรุกร้าพื้นที่ป่าของอุทยานฯ หรือไม่

เมื่อวันที่ 4 มี.ค. นายเฉลิมพงศ์ แสงดี สส.ภูเก็ต พรรคก้าวไกล ได้เชิญตัวแทนจากกรมปศุสัตว์ กรมป่าไม้ กรมอุทยานฯ และตำรวจจาก สภ.เชิงทะเล เข้าตรวจสอบปางช้าง ที่ตั้งอยู่ในพื้นที่ ต.เชิงทะเล อ.ถลาง จ.ภูเก็ต ของนายเดวิด ชาวสวีตเซอร์แลนด์ ผู้ก่อเหตุที่ทำให้ร้ายร่างกายหมอบลาย ขณะนั่งตรงบันไดหน้าวิลล่าบนชายหาด จ.ภูเก็ต ทำให้กลายเป็นที่วิพากษ์วิจารณ์อย่างหนัก และเป็นเจ้าของศูนย์อนุรักษ์ช้าง เบื้องต้นพบว่า มีพนักงานของปางช้างดังกล่าว เข้ามาให้ข้อมูลกับเจ้าหน้าที่ของภาครัฐ ส่วนตัวนายเดวิดและภรรยา นั้น วันนี้ไม่ได้อยู่ที่ปางช้าง



นายสุทัศน์ นิยมไทย ปศุสัตว์จังหวัดภูเก็ต กล่าวว่า จากหลักฐานพบว่า จุดในนามของบริษัทก็สามารถทำได้ ในส่วนของมูลนิธิ ก็จะเป็นอำนาจของมหาดไทย ซึ่งการจดทะเบียนต้องดูว่ามีที่มาอย่างไร ในส่วนของปศุสัตว์ จะดูหลักๆ ก็คือ พ.ร.บ. 2 ฉบับ คือ พ.ร.บ.รูปพรรณสัตว์ 2558 และ พ.ร.บ.การทารุณกรรมสัตว์ 2557 จากการตรวจสอบตอนนี้ยังไม่พบ เพราะตัวรูปพรรณครบถูกต้อง ทราบว่าในสวนมหาดไทยก็ดำเนินการอยู่ สำหรับช้างในปาง ทั้งหมดมี 14 เชือก ตรวจสอบถูกต้องทั้งหมด มีไม้โครชิบถูกต้อง สุขภาพของช้างแข็งแรงสมบูรณ์ดี และการดูแลอยู่ในเกณฑ์ดี



ขณะที่ นายเฉลิมพงศ์ กล่าวว่า ในวันนี้ที่เดินทางลงพื้นที่ เพราะมีข้อมูลข้อสงสัยในการทำธุรกิจปางช้าง ก็ต้องขอขอบคุณหน่วยงานที่ร่วมลงพื้นที่ ไม่ว่าจะเป็นปศุสัตว์, กรมอุทยานฯ, กรมป่าไม้ และฝ่ายเจ้าหน้าที่ตำรวจ วันนี้มาตั้งข้อสังเกตในการประกอบธุรกิจปางช้าง บริษัทมีการจัดตั้งหรือว่าทุนของบริษัทถูกต้องหรือไม่ การดำเนินงานของมูลนิธิช้าง การนำช้างเข้ามาถูกต้องหรือไม่ ซึ่งทางปศุสัตว์จะนำไปดู ทางบริษัทยืนยันถูกต้องว่ามีไมโครชิป

บุกสแกนชิปปางช้าง ‘ฝรั่งเตะแพทย์หญิง’ ผ่านฉลุย-มีใบอนุญาตถูกต้อง

“วันนี้ที่ต้องเชิญกรมป่าไม้มา เพราะต้องตรวจสอบพื้นที่ ที่ดิน ที่ทำธุรกิจนี้ ว่าอยู่ในพื้นที่ป่าหรืออุทยานหรือไม่ หลังจากนั้นก็จะทำเรื่องถึงกระทรวงการต่างประเทศ ตรวจสอบวีซ่า หรือพาสปอร์ต ในการดำเนินธุรกิจของเจ้าของว่ามีการถูกรูปแบบวีซ่าอะไร” ส.ส.พรรคก้าวไกล กล่าว

ตอนนี้ภาคข้าราชการภูเก็ตก็ตื่นตัว พยายามหาข้อสงสัย ตอบสังคมพี่น้องประชาชนชาวภูเก็ต รวมถึงแหล่งธรรมชาติ การอนุรักษ์ธรรมชาติในเรื่องของหาด ในเรื่องของพื้นที่การทำธุรกิจเหล่านี้ เรื่องปางช้างก็มีข้อสงสัย ที่จะต้องมีการตรวจสอบเส้นทางทางการเงิน สอบการเสียภาษีของปางช้าง รวมทั้งการจัดตั้งมูลนิธิ ที่จะต้องสอบถามไปยังมหาดไทย

"ทนายอ้น"ยื่นหนังสือถึงนายกาขอให้ตรวจสอบข้อเท็จจริงเกี่ยวกับฝรั่งทำร้ายหมอที่ภูเก็ต



วันที่ 4 มี.ค. 67 เวลา 11.00 น.ผู้สื่อข่าวรายงานว่า ณ ห้องประชุม 3 ชั้น 3 ศูนย์รับเรื่องราวร้องทุกข์ของรัฐบาล 1111 อาคารสำนักงาน กพ (เดิม) ตรงข้ามทำเนียบรัฐบาล

นายภัทรพงศ์ ศุภักษร หรือ ทนายอ้น บุรีรัมย์ ได้เข้ายื่นหนังสือต่อนายกรัฐมนตรี ผ่านนายกองตรี ดร. ธนกฤต จิตรอารีย์รัตน์ ผู้ช่วยรัฐมนตรีประจำสำนักนายกรัฐมนตรี (นายสมศักดิ์ เทพสุทิน) กรณิ ฝรั่งสัญชาติ สวิตเซอร์แลนด์ ทำร้ายร่างกายคนไทย เพื่อขอให้รัฐบาลไทย ตรวจสอบข้อเท็จจริง เกี่ยวกับฝรั่งรายนี้

ทั้งในส่วนการถือครองวีซ่า, ภูมิก่อนหลังเข้ามาอยู่ในไทย, การนำเงินเข้ามาในราชอาณาจักรไทย, การประกอบ ธุรกิจที่ถูกต้องหรือไม่ รวมทั้งประเด็นอื่นๆ ที่เกี่ยวข้อง

รวมทั้งขอให้ 5 หน่วยงานที่เกี่ยวข้องเข้าตรวจสอบ ได้แก่ กรมเจ้าท่า กรมทรัพยากรทางทะเลและชายฝั่ง กรมป่าไม้ กรมการปกครอง และกรมสอบสวนคดีพิเศษ กระทั่งนำไปสู่การบังคับใช้กฎหมายอย่างเด็ดขาดกับฝรั่งรายนี้ต่อไป

(คลิป) ดรามานั้น! หลังชื่ออธิบดีกรมป่าไม้ไพล่หราบนผ้าห่มองค์พระธาตุลำปางหลวง



ลำปาง - โลกโซเชียลฯ วิจารณ์กันสนั่น..หลังคนโพสต์ภาพผ้าห่มพระธาตุลำปางหลวง พระอารามหลวงชื่อดังของลำปาง ปรากฏชื่ออธิบดีกรมป่าไม้ตัวใหญ่ติดหรา หลายคนมองไม่เหมาะสม ขณะที่คนในวัดยันคนทั่วไปร่วมทำบุญซื้อผ้า-เขียนชื่อตัวเอง/ครอบครัว ให้กรรมการวัดนำขึ้นไปห่มได้เหมือนกัน

จังหวัดลำปาง สำนักงานประชาสัมพันธ์จังหวัดลำปาง

18:11 - ๑

ผู้ใหญ่พระที่วัดพระธาตุลำปางหลวงอุบอมา ได้จับผ้าสีส้มซึ่งยังไม่ได้ออกบูชานั่น มันไม่เหมาะสมแล้วในสมการหน้าก็ส่องมาที่นี้ เป็นจุดหมายที่สำคัญอันดับหนึ่งของลำปาง

ต้องการเขียนเจ้าอาวาสให้ทราบ (ท่านอาจยังไม่ทราบ) ภาพลักษณ์ของวัดและทรัพย์สินทางธรรมนือการเรื่องส่วนบุคคล

13 ชม. ถูกใจ ๑๑๖ คน

ถูกต้อง

12 ชม. ถูกใจ ๑๑๖ คน

ถ้าปลอแต่ละคนละกัน อีกหน่อย ก็เขียนชื่อตามค่าน้ำ

13 ชม. ถูกใจ ๑๑๖ คน

คิดดีละประเพณี สืบ ทางเหนือ จะไม่ทำแบบนี้ เจตนาที่ดีเป็นของสุจริตคนได้ คือไม่เขียนใครทำนะ

เห็นยาวชื่อนักที่สุด

กรรมการวัดนั่งกันแกง เมื่อก่อนไปปลอเพราะเกิดปิศาจ เดี๋ยวนี้ไป ปลอคนโบวัด ประกาศเชิญชวนให้คนทำบุญด้วยวิธีการต่างๆ เห็นคนหลายระดับก็เลยขายกับทำวัดไปหมด วัชระ สาวิตรี โบลด์ มีผลข้างเคียงเงินเพื่อหวังผลสักการะ ประกาศเชิญชวนซื้อที่สั้น สารพัดการขายบุญ แต่ไปเห็นพระสงฆ์สองพระนบะสักครั้ง สุปริณเพื่ออะไร ไม่แล้วได้บุญจากคนอื่นหรือโม หรือได้ผลดีที่เขานอกวานบุญ

14 ชม. ถูกใจ ๑๑๖ คน

วัดเป็นของพระบิณฑสันธิ ไม่ใช่คนพระสงฆ์กับกรรมการวัด

14 ชม. ถูกใจ ๑๑๖ คน

สมัยนี้เขาไม่มีของหลังพระกันแล้วหรือ ...

หลังมีการโพสต์ภาพพระธาตุลำปางหลวง พระอารามหลวง จ.ลำปาง มีผ้าห่มพระธาตุสีเหลืองห่มอยู่ ซึ่งปรากฏชื่อนายสุรชัย อจลบุญ อธิบดีกรมป่าไม้ เขียนไว้บนผ้าตัวขนาดใหญ่ ซึ่งสามารถมองเห็นแต่ไกล พร้อมระบุข้อความว่า..เป็นคนเกิดปีฉลู ไปทำบุญไหว้พระที่วัดพระธาตุลำปางหลวงอยู่บ่อยๆ ได้เห็นผ้าสีเหลืองพันรอบเจดีย์ มีทั้งชื่อนามสกุล และตำแหน่งระดับสูง ขึ้นไปติดอยู่บนนั้น มันไม่เหมาะสมและไม่สมควรเลยแม้แต่น้อย วัดคู่บ้านคู่เมืองลำปาง นักท่องเที่ยวมากก็ต้องมาที่นี่เป็นจุดหมายที่สำคัญอันดับหนึ่งของลำปาง เห็นแล้วเศร้าใจมาก..

ชมคลิป <https://fb.watch/qB5EF62GUy/>

ปรากฏว่ามีผู้คนในสังคมออนไลน์แสดงความคิดเห็นไปในลักษณะที่ไม่เหมาะสมเช่นกัน บางคนถามว่า “สมัยนี้เขาไม่ปิดทองหลังพระกันแล้วหรือ” บางคนบอกว่า “ถ้าปล่อยปละละเลยกัน อีกหน่อยก็เขียนโฆษณาสินค้าบนผ้า” บางคนบอกว่า “ผิดผีและประเพณีครับทางเหนือจะไม่ทำแบบนี้ เจดีย์ธาตุถือเป็นของสูง จำความได้ก็ไม่เคยเห็นใครทำนะ”



ล่าสุดวันนี้ (4 มี.ค. 67) ผู้สื่อข่าวได้เดินทางไปตรวจสอบที่วัด พบว่าทางวัดได้นำผ้าห่มผืนใหม่คลุมทับผืนดังกล่าวไปแล้ว สอบถามคนงานในวัด ซึ่งนั่งอยู่ในบุทได้ต้นไม้ ณ จุดที่มีป้ายเขียนข้อความว่า..ขอเชิญร่วมทำบุญซื้อที่ดิน 32 ไร่ ถวายวัดพระธาตุลำปางหลวง ตามแต่ศรัทธาบริจาค ว่า..ประชาชนทั่วไปสามารถนำผ้าที่เขียนชื่อตนเองไปห่มไว้บนพระธาตุได้หรือไม่

เบื้องต้นได้รับการชี้แจงว่า ประชาชนทั่วไปสามารถทำได้ ก็ให้ซื้อผ้ามาให้ทางคณะกรรมการวัดขึ้นไปติดให้ ผืนละ 300 บาท โดยผ้าที่จะห่มก็จะมีขนาดยาวประมาณ 45 เมตร ซึ่งวัดจัดเป็นประจำทุกปีอยู่แล้ว สำหรับผ้าที่นำขึ้นไปห่มไว้ก็ไม่มียุทธะเวลาแน่นอน โดยจะใช้วิธีห่มทับซ้อนกันไปเรื่อยๆ เมื่อคณะกรรมการเห็นว่ามากเกินไปก็นำลงมา ไม่มีข้อห้ามใดๆ นอกจากบริเวณภายในจะห้ามผู้หญิงเข้าไปและการขึ้นห่มก็จะขึ้นได้เฉพาะคณะกรรมการของวัดเท่านั้น



ทั้งนี้ วัดพระธาตุลำปางหลวงจะมีพิธีห่มผ้าพระธาตุในช่วงปีใหม่เมืองคือช่วงสงกรานต์ ถวายวันที่ 15 และ 18 เมษายน ของทุกปี จะมีจุดให้ประชาชนร่วมทำบุญและเขียนชื่อตนเองและครอบครัวไว้บนผ้าที่ทางวัดจัดเตรียมไว้ให้ แต่ห้ามวาดรูป เขียนรูปที่ผ้าเท่านั้น เมื่อถึงวันจัดงาน ก็จะนำผ้าที่มีลายชื่อประชาชนทั้งหมดขึ้นไปห่มไว้บนพระธาตุนั่นเอง

สำหรับบรรยากาศการท่องเที่ยวทางพระพุทธศาสนาของวัดพระธาตุลำปางหลวงจะเห็นว่าในช่วงระยะหลังจะมีนักท่องเที่ยวที่เป็นชาวต่างชาติแวะเวียนเข้ามาท่องเที่ยวไม่ขาดสาย เช่นเดียวกับวันนี้มีนักท่องเที่ยวชาวแคนาดาที่เดินทางมาเป็นกรุ๊ปทัวร์ท่องเที่ยวชมความสวยงามของวัดกันคึกคัก



ดรามาสั่น ชื่อ “อธิบดีกรมป่าไม้” โผล่หรา ตัวใหญ่ บนผ้าห่มองค์พระธาตุลำปางหลวง



ดรามาสั่น ชื่อ "อธิบดีกรมป่าไม้" โผล่หรา ตัวใหญ่ บนผ้าห่มองค์พระธาตุลำปางหลวง

จากกรณีที่สังคมโลกโซเชียลที่ลำปางได้มีการแชร์ภาพ ผ้าห่มพระธาตุวัดลำปางหลวง ปรากฏชื่อ นายสุรชัย อจลบุญ อธิบดีกรมป่าไม้ ตัวขนาดใหญ่ และในโพสต์นั้นยังมีข้อความว่า “เป็นคนเกิดปีฉลู ไปทำบุญไหว้พระที่วัดพระธาตุลำปางหลวงอยู่บ่อยๆได้เห็นผ้าสีเหลืองพันรอบเจดีย์มีทั้งชื่อนามสกุลและตำแหน่งระดับสูงขึ้นไปติดอยู่บนนั้นมันไม่เหมาะสมและไม่สมควรเลยแม้แต่หน่วยวัดคูบ้านคูเมืองลำปางนักท่องเที่ยวมากก็ต้องมาที่นี้เป็นจุดหมายสำคัญอันดับหนึ่งของลำปางเห็นแล้วเศร้าใจมาก”

ภายหลังจากที่มีการแชร์ออกไปมีคนเข้ามาแสดงความคิดเห็นเป็นจำนวนมาก เนื่องจากวัดพระธาตุลำปางหลวงนั้นมีอายุเก่าแก่กว่า 1,300 ปี และยังเป็นพระอารามหลวงอีกด้วย เช่นบางคนถามว่า “สมัยนี้เขาไม่ปิดทองหลังพระกันแล้วหรือ” “ถ้าปล่อยปละละเลยกัน อีกหน่อยก็เขียนโฆษณาสินค้าบนผ้า” “ผิดผีและประเพณีครับทางเหนือจะไม่ทำแบบนี้ เจดีย์ธาตุถือเป็นของสูง จำความได้ก็ไม่เคยเห็นใครทำนะ”

วัดพระธาตุลำปางหลวง ฮีเกอเกาะคา จังหวัดลำปาง

14 ชม. · ฮีเกอเกาะคา · 📍

เป็นคนเกิดมืองู ไปทำบุญไหว้พระที่วัดพระธาตุลำปางหลวงอยู่บ่อยๆ ได้เห็นผ้าสีเหลืองพันรอบเจดีย์ มีทั้งชื่อนามสกุล และตำแหน่งระดับสูง ขึ้นไปติดอยู่บนนั้น มันไม่เหมาะสมและไม่สมควรเลยแม้แต่บ่อย วัดคูบัวนาคูเมืองลำปาง นึกทองเที่ยวมาก็ต้องมาที่นี่เป็นจุดหมายที่สำคัญอันดับหนึ่งของลำปาง เห็นแล้วเศร้าใจมาก



ต้องการเรียนเจ้าอาวาสให้ทราบ (ท่านอาจยังไม่ทราบ) ภาพลักษณ์ของวัดและจารีตดั้งเดิม ควรเหนือกว่าเรื่องส่วนบุคคล

13 ชม. ถูกใจ ตอบกลับ

ถูกต้อง

12 ชม. ถูกใจ ตอบกลับ

ถ้าปล่อยปละละเลยกัน อีกหน่อย ก็เขียนโฆษณาสินค้าบนผ้า

13 ชม. ถูกใจ ตอบกลับ 🙄

ผิดและประเพณี ครับ ทางเหนือ จะไม่ทำแบบนี้ เจดีย์ธาตุถือเป็นของสูง จำความได้ ก็ไม่เคยเห็นใครทำนะ

11 ชม. ถูกใจ ตอบกลับ

ต้องการเรียนเจ้าอาวาสให้ทราบ (ท่านอาจยังไม่ทราบ) ภาพลักษณ์ของวัดและจารีตดั้งเดิม ควรเหนือกว่าเรื่องส่วนบุคคล

13 ชม. ถูกใจ ตอบกลับ

ถูกต้อง

12 ชม. ถูกใจ ตอบกลับ

ถ้าปล่อยปละละเลยกัน อีกหน่อย ก็เขียนโฆษณาสินค้าบนผ้า

13 ชม. ถูกใจ ตอบกลับ 🙄

ผิดและประเพณี ครับ ทางเหนือ จะไม่ทำแบบนี้ เจดีย์ธาตุถือเป็นของสูง จำความได้ ก็ไม่เคยเห็นใครทำนะ

11 ชม. ถูกใจ ตอบกลับ

ล่าสุดช่วงเย็นวานนี้ (4 มี.ค.67) ผู้สื่อข่าวลงพื้นที่วัดพระธาตุลำปางหลวง ต.ลำปางหลวง อ.เกาะคา จ.ลำปาง พบว่า ผืนผ้าที่ปรากฏชื่อและของตำแห่งของนายสุรชัย อจลบุญ อธิบดีกรมป่าไม้ ไม่มีให้เห็นแล้ว มีเพียงผ้าห่มพระธาตุที่มีชื่อของชาวบ้านซึ่งเป็นตัวเล็กๆ แทบมองไม่เห็นเท่านั้น จากการสอบถามชาวบ้านทราบว่า เมื่อวันก่อนยังเห็นอยู่แต่มาวันนี้ก็ไม่มีแล้วคาดว่าคงมีผ้าผืนใหม่ๆ มาทับเพราะทางวัดเขาจะนำมาที่คนอื่นๆ เขียนมาพันรอบพระธาตุไปเรื่อยๆ

จากการสอบถามนักท่องเที่ยวที่มาเที่ยวในวัด เล่าว่า ตนเองศรัทธาและมากราบไหว้พระธาตุลำปางหลวงและพระแก้วมรกตเป็นประจำทุกปี ส่วนภาพที่ปรากฏเป็นข่าวนั้น ส่วนตัวก็ไม่ได้คิดอะไรเป็นเรื่องปกติ แต่ถ้าถามถึงความเหมาะสมตนเองมองว่าตัวหนังสือมันใหญ่มากขนาดตนเองสายตาค่อยดียังมองเห็นเลย จริงๆแล้วสมัยก่อนอาจจะมีคนทำก็ได้แต่ในสมัยนี้ในโลกโซเชียลมันเยอะก็ต้องระวัง ยิ่งเป็นบิกของหน่วยงานก็ต้องระวังให้มากกว่าชาวบ้านทั่วไป

ด้านพระครูพิธานนพกิจ เจ้าอาวาสวัดพระธาตุลำปางหลวง เปิดเผยว่า ที่ผ่านมาทางวัดก็เปิดให้มีการนำผ้ามาห่มผ้าพระธาตุ ซึ่งสามารถทำได้และเป็นเรื่องปกติเหมือนกับวัดอื่นๆ ที่มีพระธาตุเช่นกันจึงมองว่าเป็นเรื่องของความศรัทธา แต่ก็ยอมรับว่าตัวหนังสือใหญ่ไปหน่อยตอนนี้ก็ได้ตัดเตือนและกำชับมีคนยาก และผู้ที่เกี่ยวข้อง หรือ จนท.ที่เป็นผู้ได้บังคับบัญชาว่าต่อไปอย่าเขียนตัวหนังสือตัวใหญ่มากนักเพราะมันจะเกิดดราม่า มันจะทำให้เกิดเสื่อมเสียชื่อวัด และวันนี้ไม่เห็นผ้าผืนดังกล่าวนั้นก็เนื่องจากจะมีการนำผ้ามาห่มทับทุกวันเป็นประจำอยู่แล้ว และเมื่อถึงเทศกาล หรือผ้าหนาเกินไปก็จะนำลงมาซึ่งถือเป็นเรื่องปกติ ซึ่งได้กำชับกับผู้ที่เกี่ยวข้องเพื่อไม่ให้เกิดเรื่องแบบนี้ขึ้นมาอีก

ทั้งนี้ วัดพระธาตุลำปางหลวงจะมีพิธีห่มผ้าพระธาตุในช่วงปีใหม่เมือง คือ ช่วงสงกรานต์ ถวายวันที่ 15 และ 18 เมษายน ของทุกปี จะมีจุดให้ประชาชนร่วมทำบุญและเขียนชื่อตนเองและครอบครัวไว้บนผ้าที่ทางวัดจัดเตรียมไว้ให้ แต่ห้ามวาดรูป เขียนรูปที่ผ้าเท่านั้น เมื่อถึงวันจัดงาน ก็ให้นำผ้าที่มีลายชื่อประชาชนทั้งหมดขึ้นไปห่มไว้บนพระธาตุนั่นเอง

สำหรับบรรยากาศการท่องเที่ยวทางพระพุทธศาสนาของวัดพระธาตุลำปางหลวงจะเห็นว่าในช่วงระยะหลังจะมีนักท่องเที่ยวที่เป็นชาวต่างชาติแวะเวียนเข้ามาท่องเที่ยวไม่ขาดสาย เช่นเดียวกับวันนี้มีนักท่องเที่ยวชาวแคนาดาที่เดินทางมาเป็นกรุ๊ปทัวร์ท่องเที่ยวชมความสวยงามของวัดกันคึกคัก

