

สรุปข่าวประจำวันวันที่ ๒๗ ก.พ. ๖๗

สื่อสิ่งพิมพ์

- ยึดไม้หวงห้ามเตรียมส่งข้ามชาติ จ.ลำปาง (ไทยโพสต์ ๒๗ ก.พ. ๖๗ หน้า ๑,๑๕)
- คอแลมน์ข่าวสั้นทันโลก ลอบโค่นประตู ๓๐๐ ปี จ.ลำปาง (ไทยรัฐ ๒๘ ก.พ. ๖๗ หน้า ๑๒)
- ปทส.ลุยยึดไม้ประตูป่าเสริมงาม จ.ลำปาง (ข่าวสด ๒๘ ก.พ. ๖๗ หน้า ๑๑)
- ‘ธรรมนัส’ จี้เลขาฯ ส.ป.ก. สอบหมุดโล่ที่ปากช่อง (แนวหน้า ๒๗ ก.พ. ๖๗ หน้า ๑,๒)
- ส.ป.ก. ทำบัพเฟอร์โซนอุทยาน-ป่าสงวน ชุมนานหาที่ดินเปล่าช่วยกลุ่มเปราะบาง (มติชน ๒๘ ก.พ. ๖๗ หน้า ๔)
- พิธา – ส.ส.พิษณุโลกเปิดรับฟังปัญหาที่ดิน (มติชน ๒๗ ก.พ. ๖๗ หน้า ๒)
- ทส.เผ่าระวังไฟป่าในพื้นที่เกษตร (ไทยรัฐ ๒๖ ก.พ. ๖๗ หน้า ๗)
- ทส.ย้ายซี๙ ป่าไม้-อุทยานฯ-ทสจ. (ข่าวสด ๒๘ ก.พ. ๖๗ หน้า ๑๐ป)
- ทส.สั่งย้าย ‘ซี๙’ บิ๊กล็อต ผอ.กรมป่าไม้-อุทยานฯ (มติชน ๒๘ ก.พ. ๖๗ หน้า ๑,๑๔)
- เซ็น โยก-ตั้ง ชรก. “อุทยาน-ป่าไม้” (ไทยรัฐ ๒๘ ก.พ. ๖๗ หน้า ๗)
- ย้ายผอ.พื้นที่อนุรักษ์รับผิดชอบเขาใหญ่ (เดลินิวส์ ๒๘ ก.พ. ๖๗ หน้า ๑,๒)
- กฟผ.แจงปลูกป่าล้านไร่ทำจริง พร้อมดำเนินการตรวจสอบการร้องเรียน (ไทยโพสต์ ๒๕ ก.พ. ๖๗ หน้า ๑๓)
- คอแลมน์ ข่าวรอบอาณาจักร ไชคดิระเบิดปริศนากลางป่า จ.แพร่ (ไทยรัฐ ๒๘ ก.พ. ๖๗ หน้า ๑๐)

สื่อออนไลน์

- ปตท. จับมือ กรมป่าไม้ พัฒนาสวนเฉลิมพระเกียรติฯ ๘๐ พรรษา (ยุทธศาสตร์ ๒๖ ก.พ. ๖๗)
<https://yutthasartonline.com/breaking-news/73893>
- ระเบิดมจนท. ดับไฟเขาคอกข้างทับลาน ต่อเนื่องเป็นวันที่ ๓ พบเสียหายแล้วเกือบ ๒,๐๐๐ ไร่ (๓พลัส ๒๔ ก.พ. ๖๗) <https://ch3plus.com/news/social/3mitinews/388612>
- มอดไม้เหิม! ลอดตัดไม้ประตู ๓๐๐ ปี กลางป่าสงวน ทั้งรถบรรทุกอำพรางขนส่งพืชผลเกษตร (ไทยโพสต์ ๒๗ ก.พ. ๖๗) www.thaipost.net/district-news/541528/
- บุกดตรวจสกลลอบล่าเสียงไม้หวงห้ามกลางป่ามอดไม้วังหลอบหนี (เชียงใหม่นิวส์ ๒๖ ก.พ. ๖๗)
www.chiangmainews.co.th/social/3247334/
- ผงะรุกป่าชุดภูเขาก่อนทอนพงษ์ จ.ชุมพร (ยูทูปช่องทีวีชุมพรออนไลน์ ๒๖ ก.พ. ๖๗)
<https://www.youtube.com/watch?v=z1YPglWatMU>
- กระทรวงทรัพยากรฯ โยกย้ายข้าราชการระดับ ๙ หลายตำแหน่ง (เดลินิวส์ ๒๖ ก.พ. ๖๗)
<https://www.dailynews.co.th/news/3208738/>
- ส.ป.ก. ฉาวของร้อนเขย้ารัฐบาล (เดลินิวส์ ๒๕ ก.พ. ๖๗) www.dailynews.co.th/news/3206924/
- รั้ววันแม่ปเขาใหญ่ยาก! บีฟัน สปก.ลพบุรี-โคราช (ไทยโพสต์ ๒๔ ก.พ. ๖๗) www.thaipost.net/one-newspaper/540285/
- รมว.กท.สั่งเร่งทำแผนที่วันแวก ยูติปมพิพาท ที่ดินทับซ้อน ส.ป.ก.-กรมอุทยานฯ (แนวหน้า ๒๔ ก.พ. ๖๗)
www.naewna.com/local/789172
- กรณีปิดหมุดหลักเขตที่ดิน ส.ป.ก. (ไทยรัฐ 24 ก.พ. 67) www.thairath.co.th/news/politic/2765438

- “ธรรมนัส” สั่งเด็ดขาด ตรวจการออก ส.ป.ก.๔-๐๑ มีขอบทั่วประเทศ (สำนักข่าวไทย ๒๕ ก.พ. ๖๗)
<https://tna.mcot.net/agriculture-1325390>
- ผู้กอง สั่งรื้อเขต สปก. ออกทับที่ป่า – อุทยาน ทำให้ถูกกฎหมายเคร่งครัด (ไทยรัฐ ๒๖ ก.พ. ๖๗)
<https://www.thairath.co.th/news/local/2766013>
- “ธรรมนัส” ลั่นอย่าตี ส.ป.ก. เป็นโจร จัดสรรที่ดินให้คนยากไร้ ไม่ใช่ขายทุน (สำนักข่าวไทย ๒๖ ก.พ. ๖๗)
<https://tna.mcot.net/agriculture-1325854>
- พิธา เปิดเวทีรับฟังปัญหาที่ดิน อ.วัดโบสถ์ ชี้ถือแผนที่คนละฉบับ-ทับซ้อนที่อยู่ ปชช. (มติชน 25 ก.พ. 67)
www.matichon.co.th/politics/news_4442023#google_vignette
- พิธา ลงพื้นที่พิษณุโลก พบปัญหาเรื่องที่ดินทำกิน (ไทยโพสต์ ๒๕ ก.พ. ๖๗)
www.thaipost.net/politics-news/541067/
- พรรคก้าวไกลเปิดเวทีที่วัดโบสถ์ อำเภอวัดโบสถ์ จังหวัดพิษณุโลก (แนวหน้า 25 ก.พ. 67)
www.naewna.com/politic/columnist/58115

ยึดไม้หวงห้าม เตรียมส่งข้ามชาติ



หน้า... **15**

ยึดไม้หวงห้ามเตรียมส่งข้ามชาติ

ลำปาง ● เจ้าหน้าที่บุกตรวจสอบยึดไม้หวงห้ามกลางป่าขณะลักลอบลำเลียงขึ้นรถส่งข้ามชาติพร้อมของกลางรถบรรทุก 3 คันไม้ประดู่ท่อนขนาดใหญ่ 7 ท่อนเตรียมอำพรางขนย้ายในรูปแบบรถบรรทุกพืชผลการเกษตรเร่งติดตามตัวผู้ที่มีส่วนเกี่ยวข้องมาดำเนินคดี

วันที่ 26 ก.พ.2567 นายธนศักดิ์ หมื่นโอง ผอ.ศูนย์ป้องกันและปราบปรามที่ 3 ภาคเหนือ สั่งการให้นายเจษฎา เอนกคณา หัวหน้าสายตรวจศูนย์ป้องกันและปราบปรามที่ 3 (ภาคเหนือ) กรมป่าไม้ นำกำลังเจ้าหน้าที่ พร้อมด้วยตำรวจ นพ.ภ.จว.ลำปาง ฝ่ายปกครองอำเภอเสริมงาม เข้าตรวจสอบป่าเหนือหมู่บ้าน บ้านแม่ตำหมู 1 ต.เสริมซ้าย อ.เสริมงาม จ.ลำปาง ปรากฏว่าขณะที่เจ้าหน้าที่ที่ตรวจสอบได้พบรถบรรทุก 10 ล้อ ที่ใช้ขนย้ายทางการเกษตร 1 คัน มีผ้าใบคลุมท้ายรถ มีไม้ประดู่ท่อน 6 ท่อน และพบรถบรรทุก 6 ล้อ ติดตั้งเครน หรือรถเขี่ย จำนวน 2 คัน อยู่ในที่เกิดเหตุ กำลังยกไม้ประดู่ท่อนขนาดใหญ่ 1 ท่อนขึ้นท้ายรถ 10 ล้อ



และพบกลุ่มมอดไม้ประมาณ 7-10 คน กำลังพยายามยกไม้ท่อนที่เหลือขึ้นขึ้นรถ เมื่อเห็นเจ้าหน้าที่จึงวิ่งหลบหนีเข้าป่าหายไปด้วยความมืด ทาง จนท.รอจนสว่างไม่มีใครมาแสดงตัวว่าเป็นเจ้าของไม้และรถยนต์บรรทุกทั้ง 3 คัน

จากนั้นเจ้าหน้าที่ทำการตรวจสอบพบว่าไม่ดังกล่าวนำไม้ที่ตรวจพบมา 1 ท่อนหรือฟ่อนรองรอยการใช้งาน อีกทั้งยังพบว่าเป็นไม้ออเดอร์ที่กลุ่มมอดไม้ลักลอบตัด

แล้วลำเลียงส่งไปยังจังหวัดพื้นที่ติดชายแดนทางภาคอีสาน เพื่อส่งไปขายต่อยังต่างประเทศ เจ้าหน้าที่จึงได้ตรวจยึดของกลางทั้งหมดเก็บรักษาที่หน่วยป้องกันและรักษาป่าที่ ลป.4 อ.เสริมงาม จ.ลำปาง พร้อมไปแจ้งความร้องทุกข์กล่าวโทษที่ สภ.เสริมงาม จ.ลำปาง เพื่อติดตามตัวผู้ที่มีส่วนเกี่ยวข้องมาให้ปากคำต่อไป และเจ้าหน้าที่ยังได้เดินทางไปยังจุดที่พบต่อไม้ถูกตัด อยู่

ห่างออกไปในป่าลึกประมาณ 5 กิโลเมตร เป็นต้นประดู่อายุไม่ต่ำกว่า 250-300 ปี อยู่ในพื้นที่ป่าสงวนแห่งชาติป่าแม่เสริมที่อุดมสมบูรณ์

นายเจษฎา เอนกคณา หัวหน้าสายตรวจศูนย์ป้องกันและปราบปรามที่ 3 (ภาคเหนือ) กรมป่าไม้ เปิดเผยว่า กลุ่มมอดไม้กลุ่มนี้ทาง จนท.ได้ติดตามพฤติกรรมมาระยะหนึ่งแล้ว พบว่าเป็นกลุ่มค้าไม้ข้ามชาติ ส่งออกไม้หวงห้าม

ตามออเดอร์ที่สั่ง โดยจะอำพราง
ขนย้ายไปในรูปแบบรถบรรทุกพืช
ผลทางการเกษตร มีการปิดป้าย
ว่ารถขนส่งพืชผลทางการเกษตร
มีการปิดคลุมผ้าใบอย่างมิดชิด
ทำให้ผ่านไปส่งไม้ตามออเดอร์
หลายครั้ง และในครั้งนี้ได้เฝ้า
ติดตามจนกระทั่งพบว่ากำลัง
ลำเลียงไม้ท่อนขึ้นรถ จึงวางกำลัง
เดินเท้าเข้าไปยังเป้าหมายระยะ
ทางประมาณ 2 กิโลเมตร แต่
ระหว่างใกล้ถึงเป้าหมายพบกอง
เลี้ยงวัวชาวบ้านหลายแห่ง ทำให้
สุนัขที่นอนเฝ้าคอกเห่าตลอดเส้น
ทาง จึงทำให้กลุ่มมอดไม้ไหวตัว
วิ่งหนีไปกับความมืดทั้งหมด

ส่วนไม้ของกลางทั้งหมด
ตรวจวัดขนาดแล้วมีมากถึง
12.892 ลูกบาศก์เมตร มูลค่า
ความเสียหายภาครัฐ 5 แสนบาท
แต่หากออกจากพื้นที่จังหวัด
ลำปางไปถึงชายแดนพื้นที่
จังหวัดทางภาคอีสานจะเพิ่ม
ขึ้นอีก 3 เท่าตัว และหากข้าม
ประเทศไปได้จะเพิ่มขึ้นอีก 3
เท่าตัว มูลค่าหลายล้านบาท ดั่ง
นั้นไม้หวงห้ามในพื้นที่จังหวัด
ลำปางจึงเป็นที่หมายปองของ
กลุ่มค้าไม้ข้ามชาติในขณะนี้

ชาวสิ้น ทั่วโลก

ลอบโค่นประตู่ 300 ปี: เมื่อเวลา 08.00 น. วันที่ 26 ก.พ. นายเจษฎา เอนกคณา หัวหน้าสายตรวจศูนย์ป้องกันปราบปรามที่ 8 (ภาคเหนือ) กรมป่าไม้ สนธิกำลังหน่วยงานที่เกี่ยวข้อง เข้าปิดล้อมตรวจค้นป่าเหนือหมู่บ้านแม่ตำ หมู่ 1 ต.เสริมซ้าย อ.เสริมงาม จ.ลำปาง หลังรับแจ้งว่ามีกรลักลอบตัดไม้พบรถบรรทุก 10 ล้อ มีไม้ประตู่ 6 ท่อน และรถบรรทุก 6 ล้อ ติดตั้งเกรน 2 คัน ยกไม้ประตู่ท่อนใหญ่อีก 1 ท่อนจะขึ้นท้ายรถ 10 ล้อ แต่เจ้าหน้าที่เข้ามาตรวจพบก่อน ทำให้กลุ่มมอดไม้ 7-10 คน ทั้งของกลางวังหลบหนีเข้าป่าหายไปกับความมืด ต่อมาช่วงเช้าเจ้าหน้าที่เข้าไปตรวจสอบ พบตอไม้ถูกตัดอยู่ในป่าลึกประมาณ 5 กม. เป็นต้นประตู่ อายุไม่ต่ำกว่า 250-300 ปี อยู่ในพื้นที่ป่าสงวนแห่งชาติป่าแม่เสริมที่อุดมสมบูรณ์ คาดว่าแก๊งมอดไม้ได้รับออเดอร์ให้ลำเลียงส่งจังหวัดชายแดนภาคอีสานเพื่อรอส่งไปขายต่อต่างประเทศยึดของกลางไปเก็บรักษาและเข้าแจ้งความที่ สภ.เสริมงาม ให้ตำรวจตามตัวผู้กระทำความผิดมาดำเนินคดี.

ปทส.ลุยยึดไม้ประดู่ป่าเสริมงาม

วันที่ 26 ก.พ. นายคนุตศักดิ์ หมีน โส้ง ผอ.ศูนย์ป้องกันและปราบปรามที่ 3 ภาคเหนือ สั่งการให้นายเจษฎา เอนกคณา หัวหน้าสายตรวจศูนย์ป้องกันปราบปรามที่ 3 (ภาคเหนือ) กรมป่าไม้ กำลั้งเจ้าหน้าที่ บก.ปทส. อำนาจการโดยพล.ต.ต.วัชรินทร์ พุทธิทธิ ผบก.ปทส. พ.ต.อ.ฉัตรกฤษ น้อยคำปิ่น ผกก.4 บก.ปทส.พร้อมลูกชุด นายภัทรเรนทร์ ประสิทธิกุล ผู้อำนวยการส่วนป้องกันรักษาป่าและควบคุมไฟป่า สบอ.3 ลำปาง เจ้าหน้าที่หน่วยป้องกันและรักษาป่าที่ ลป.4 (แม่เสริม) เจ้าหน้าที่ชุดปฏิบัติการพิเศษป่าไม้ จังหวัดลำปาง สายที่ 1 นายสุรชัย แสงสิริ ผอ.ทสจ. ลำปาง ตร.สปทส.ภ.5 ตำรวจ นปพ.ภ.จว.ลำปาง ฝ่ายปกครองอำเภอเสริมงาม เข้าตรวจสอบ ป่าเหนือหมู่บ้าน บ้านแม่ดำ หมู่ 1 ต.เสริมซ้าย อ.เสริมงาม จ.ลำปาง

ในที่เกิดเหตุเจ้าหน้าที่ พบรถบรรทุก 10 ล้อ ที่ใช้ขนย้ายทางการเกษตร 1 คัน มีผ้าใบคลุมท้ายรถ มีไม้ประดู่ท่อน 6 ท่อน และพบรถบรรทุก 6 ล้อ ติดตั้งเครนหรือรถเขี่ย 2 คันอยู่ในที่เกิดเหตุ ซึ่งกำลังยกไม้ประดู่ท่อนขนาดใหญ่ อีก 1 ท่อน เพื่อที่จะขึ้นท้ายรถ 10 ล้อ แต่เจ้าหน้าที่เข้ามาตรวจสอบก่อน ทำให้กลุ่มมอดไม้ที่มีประมาณ 7-10 คน ทั้งของกลางทั้งหมดแล้ววิ่งหลบหนีเข้าป่าหายไปด้วยความมืด โดยรถจนสว่างก็ไม่มีใครมาแสดงตัวว่าเป็นเจ้าของ ไม้และรถยนต์บรรทุกทั้ง 3 คัน



จับไม้ประดู่ - จนท.กรมป่าไม้ และตำรวจปทส.สกัดจับกุมแก๊งมอดไม้
ขณะขนลำเดียวไม้ประดู่ ไปทางจังหวัดติดชายแดนภาคอีสาน แต่คนร้ายไหวตัวทิ้งไม้ของกลางไว้ แล้ววิ่งหลบหนีหายไปในความมืด บริเวณป่าเหนือหมู่บ้านแม่ดำ หมู่ 1 ต.เสริมซ้าย อ.เสริมงาม จ.ลำปาง เมื่อวันที่ 26 ก.พ.

จากการตรวจสอบไม้ท่อนทั้งหมด 7 ท่อน เจ้าหน้าที่ตรวจสอบแล้วพบว่า ไม้ดังกล่าวไม่มีการตีตราไม้ หรือผ่านร่องรอยการใช้งาน อีกทั้งยังพบว่าเป็นไม้ ออร์เคอร์ที่กลุ่มมอดไม้ลักลอบตัดแล้วลำเลียงส่งไปยังจังหวัดพื้นที่ติดชายแดนทาง ภาคอีสาน เพื่อส่งไปขายต่อยังต่างประเทศ เจ้าหน้าที่จึงตรวจยึดของกลางทั้งหมด เก็บรักษาที่หน่วยป้องกันและรักษาป่าที่ ลป.4 อ.เสริมงาม จ.ลำปาง แล้วไปแจ้ง ความร้องทุกข์ที่สภ.เสริมงาม จ.ลำปาง เพื่อติดตามตัวผู้ที่มีส่วนเกี่ยวข้องมาให้ ปากคำต่อไป โดยเจ้าหน้าที่เดินทางไปยังจุดที่พบต่อไม้ถูกตัดอยู่ห่างออกไปในป่า ลึก 5 กิโลเมตร เป็นต้นประดู่อายุไม่ต่ำกว่า 250-300 ปี อยู่ในพื้นที่ป่าสงวนแห่ง ชาติป่าแม่เสริมที่อุดมสมบูรณ์

นายเจษฎา เอนกคณา หัวหน้าสายตรวจศูนย์ป้องกันปราบปรามที่ 3 (ภาคเหนือ) กรมป่าไม้ เปิดเผยว่า ได้ติดตามพฤติกรรมกลุ่มมอดไม้กลุ่มนี้มาสักระยะแล้ว พบ ว่าเป็นกลุ่มค้าไม้ข้ามชาติ ส่งออกไม้หวงห้ามตามออร์เคอร์ที่สั่ง โดยจะอำพราง ขนย้ายไปในรูปแบบบรรดบรรทุกพืชผลทางการเกษตรกรรม มีการปิดป้ายว่ารด ขนส่งพืชผลทางการเกษตรมีการปิดคลุมผ้าใบอย่างมิดชิด ทำให้ผ่านไปส่งไม้ดา มออร์เคอร์หลายครั้ง และครั้งนี้ได้เฝ้าติดตามจนกระทั่งพบว่ากำลังลำเลียงไม้ท่อน ขึ้นรถ จึงวางกำลังเดินเท้าเข้าไปยังเป้าหมายระยะทางประมาณ 2 กิโลเมตร

ส่วนไม้ของกลางทั้งหมดตรวจวัดขนาดแล้วมีมากถึง 12.892 ลูกบาศก์เมตร มูลค่าความเสียหายภาครัฐ 5 แสนบาท แต่หากออกจากพื้นที่จังหวัดลำปางไปถึง ชายแดน พื้นที่จังหวัดทางภาคอีสาน จะเพิ่มขึ้นอีก 3 เท่าตัว และหากข้ามประเทศ ไปไค้จะเพิ่มขึ้นอีก 3 เท่าตัว มูลค่าหลายล้านบาท ดังนั้นไม้หวงห้ามในพื้นที่ จังหวัดลำปางจึงเป็นที่หมายปองของกลุ่มค้าไม้ข้ามชาติในขณะนี้

'ธรรมนัส' จีเลขาฯ ส.ป.ก. สอบหมุดโผล่ที่ปากช่อง

รมว.เกษตรฯ ให้อผลตรวจแนวเขตที่ดินซึ่งออก ส.ป.ก.4-01 โดย กรมแผนที่ทหารเพื่อยืนยันว่า เป็นพื้นที่ในเขตปฏิรูปที่ดิน หรือ อุทยานแห่งชาติ พร้อมสั่ง

ต่อ : ส.ป.ก. - หน้า 2

ส.ป.ก.

เลขาฯ ส.ป.ก.ตรวจหมุด ส.ป.ก.ใน อ.ปากช่อง เป็นเขต ปฏิรูปหรือเขตป่าสงวน ลั่น ส.ป.ก. ทำหน้าที่จัดสรรที่ดิน ทำกินให้เกษตรกรที่ยากไร้ ไม่ใช่นายทุน อย่าโจมตีว่า เป็น โจรหรือพวกไม่รักป่า

เมื่อวันที่ 26 กุมภาพันธ์ 2567 ร.อ.ธรรมนัส พรหมเผ่า รัฐมนตรีว่าการกระทรวงเกษตรและสหกรณ์เปิดเผยความกึ่งหน้าการดำเนินการตรวจสอบปัญหาการออก ส.ป.ก.รุกพื้นที่ป่าว่า กำลังรอผลการตรวจสอบแนวเขต ที่ดินซึ่งพบหมุด ส.ป.ก. และสำนักงานการปฏิรูปที่ดิน จังหวัดนครราชสีมาออก ส.ป.ก. 4-01 บริเวณบ้านเหวปลากั้ง หมู่ที่ 10 ต.หมูสี อ.ปากช่อง โดยกรมแผนที่ ทหารคาดว่าจะแล้วเสร็จประมาณ อีก 2 สัปดาห์ ซึ่งจะทราบชัดเจน ว่า เป็นเขตปฏิรูปที่ดินในความรับผิดชอบของสำนักงานการปฏิรูปที่ดินเพื่อ เกษตรกรรม หรือเขตอุทยานแห่งชาติ เขาใหญ่ ซึ่งรับผิดชอบโดยกรมอุทยาน แห่งชาติ สัตว์ป่า และพันธุ์พืชกันแน่ นอกจากนี้ ได้มอบหมายให้ นายวิณะโรจน์ ทรัพย์ส่งสุข เลขาธิการ ส.ป.ก. ตรวจสอบ พื้นที่ที่พบหมุด ส.ป.ก. ใน ต.กลางดง อ.ปากช่อง ด้วยว่า เป็นเขตปฏิรูปที่ดิน ของ ส.ป.ก. หรือเขตป่าสงวนแห่งชาติ ของกรมป่าไม้

“ส.ป.ก. มีหน้าที่จัดสรรที่ดิน ทำกินให้เกษตรกรที่ยากไร้ ขณะที่กรม อุทยานแห่งชาติ สัตว์ป่า และพันธุ์พืช รวมถึงกรมป่าไม้มีหน้าที่ดูแลรักษาป่า แต่ไม่ใช่ ส.ป.ก. รุกป่า ดังนั้น อย่า มองว่า เจ้าหน้าที่ส.ป.ก. เป็นโจรหรือ ไม่รักป่า ยืนยันว่า จะไม่ปล่อยให้ที่ดิน

ของรัฐในความรับผิดชอบของส.ป.ก. ตกไปอยู่ในมือนายทุนแน่ ที่ผ่านมามี ยึดคืนที่ส.ป.ก. ที่เปลี่ยนมือไปสู่กลุ่ม ทุนกลับมาเป็นจำนวนมากแล้ว กรณี ที่พบการออกส.ป.ก. โดยมีชอบ จาก ความบกพร่องหรือเจตนาทุจริตของ เจ้าหน้าที่ จะลงโทษทั้งทางอาญาและ วินัยอย่างแน่นอน”รมว.เกษตรฯ กล่าว

ร.อ.ธรรมนัสเปิดเผยว่า ยังมี เกษตรกรอีกประมาณ 1.7 ล้านครอบครัว ที่รอจัดสรรที่ดินให้ทำกิน แต่เมื่อมี ปัญหาการทับซ้อนของแนวเขตที่ดิน ของรัฐแต่ละประเภท ต้องมีคณะกรรมการจากหน่วยงานกลางคือ กรม แผนที่ทหารซึ่งคณะกรรมการนโยบาย ที่ดินแห่งชาติ (กทช.) มอบหมาย ให้เร่งขับเคลื่อนการปรับปรุงแผนที่ แนวเขตที่ดินของรัฐแบบบูรณาการ มาตราส่วน 1 : 4000 (One Map) เพื่อไม่ให้เกิดปัญหาระหว่างหน่วยงาน

ร.อ.ธรรมนัสกล่าวด้วยว่า วันที่ 27 กุมภาพันธ์ จะประชุมมอบนโยบาย ให้ปฏิรูปที่ดินจังหวัดทั่วประเทศถึง การจัดทำป่าชุมชนบริเวณรอยต่อของ เขตปฏิรูปที่ดินกับป่าอนุรักษ์เพื่อให้ เกษตรกรใช้ประโยชน์ ควบคู่กับการ รักษาพื้นที่ป่า พร้อมย้ำว่า กระทรวง เกษตรฯมีนโยบายส่งเสริมการรักษา ป่าอย่างชัดเจน เนื่องจากป่าเป็น ทรัพยากรธรรมชาติที่สำคัญ ปัจจุบัน พื้นที่ป่าลดน้อยลงส่งผลให้เกิดความ แปรปรวนของสภาพภูมิอากาศ ส่งผล กระทบต่อการทำเกษตรกรรม ดังนั้น จะส่งเสริมให้เพิ่มพื้นที่ป่าในเขตปฏิรูป ที่ดิน

ส.ป.ก.ทำบัพเฟอร์โซนอุทยาน-ป่าสงวน คู่ขนานหาที่ดินเปล่าช่วยกลุ่มเปราะบาง

รายงานข่าวจากสำนักงานการปฏิรูปที่ดินเพื่อเกษตรกรรม (ส.ป.ก.) แจ้งว่า ปลายสัปดาห์ที่ผ่านมา ร.อ.ธรรมนัส พรหมเผ่า รัฐมนตรีว่าการกระทรวงเกษตรและสหกรณ์ ลงนามคำสั่งด่วนถึงเลขาธิการ ส.ป.ก. ให้สำนักงานการปฏิรูปที่ดินเพื่อเกษตรกรรม (ส.ป.ก.) ดำเนินการ 4 ข้อ ประกอบด้วย 1.ตรวจสอบการจัดที่ดินในเขตปฏิรูปที่ดินบริเวณพื้นที่ตามแนวเขตปฏิรูปที่ดินที่ติดต่อกับเขตอุทยานแห่งชาติเขาใหญ่และพื้นที่ต่อเนื่องว่าจัดที่ดินโดยผิดกฎหมายหรือไม่ หรือจัดที่ดินให้

แก่เกษตรกรโดยมิชอบด้วยกฎหมาย หรือยังมีที่ดินที่ยังไม่ได้ดำเนินการจัดให้แก่เกษตรกรแต่อย่างใด 2.จัดทำพื้นที่กันชน ระหว่างพื้นที่ ส.ป.ก. พื้นที่อุทยานแห่งชาติ และพื้นที่ป่าสงวนแห่งชาติ โดยกันพื้นที่ดังกล่าวให้จัดทำเป็นป่าในเขตปฏิรูปที่ดิน รายงานข่าวระบุว่า 3.ตรวจสอบการจัดที่ดินในเขตปฏิรูปที่ดินบริเวณรอยต่อกับพื้นที่ในความรับผิดชอบของกรมอุทยานแห่งชาติ สัตว์ป่าและพันธุ์พืช กรมป่าไม้ หรือหน่วยงานที่รับผิดชอบที่ดินของรัฐอื่น โดยให้ดำเนินการทั่วทั้งประเทศ

ว่ามีกรณีจัดที่ดินโดยผิดกฎหมายหรือไม่ หรือจัดที่ดินให้แก่เกษตรกรโดยมิชอบด้วยกฎหมายหรือไม่ หรือยังมีที่ดินที่ไม่ได้ดำเนินการจัดให้แก่เกษตรกร หากพบว่าการจัดที่ดินไม่ชอบด้วยกฎหมาย ให้ดำเนินการตามกฎหมายหรือระเบียบที่เกี่ยวข้องให้ถูกต้องโดยเคร่งครัด 4.เตรียมสำรวจพื้นที่ที่ยังไม่ได้รับการจัดสรรหรือที่ดินว่างเปล่ารองรับเกษตรกรกลุ่มเปราะบาง หรือกลุ่มผู้ด้อยโอกาสที่ไม่มีที่ดินทำกินโดยให้จัดสรรที่ดินให้กับกลุ่มเหล่านี้ตามระเบียบ ส.ป.ก.ต่อไป

พิธา-ส.ส.พิษณุโลกเปิดรับฟังปัญหาที่ดิน

เมื่อวันที่ 25 กุมภาพันธ์ ที่วัดโบสถ์ อ.วัดโบสถ์ จ.พิษณุโลก พรรคก้าวไกล (ก.ก.) นำโดย นายพิธา ลิ้มเจริญรัตน์ ประธานที่ปรึกษาหัวหน้าพรรค ก.ก., และนายศุภกมล กิตยาธิคุณ ส.ส.พิษณุโลก เปิดเวทีรับฟังปัญหาที่ดินประชาชน มีตัวแทนจากองค์กรปกครองส่วนท้องถิ่น หน่วยงานราชการ และประชาชน มาร่วมสะท้อนปัญหาเป็นจำนวนมาก โดยนายศุภกมลกล่าวว่า เขต 5 มีพื้นที่รวม 5,132 ตารางกิโลเมตร ถือว่าเป็นเขตเลือกตั้งที่ใหญ่มาก พื้นที่เท่ากับ จ.ราชบุรี แต่นั่นไม่ใช่ปัญหาเท่ากับการเป็นพื้นที่ถูกห้ามพัฒนา เพราะอยู่ในเขตพื้นที่ป่า ทำให้การพัฒนาสาธารณูปโภค โครงสร้างพื้นฐาน การชลประทานเพื่อบริการประชาชนเป็นไปอย่างยากลำบากและไม่เพียงพอ นอกจากนี้ยังมีประชาชนจำนวนมากอาศัยอยู่ในพื้นที่เขตป่าสงวน ทำให้มีเอกสารสิทธิในที่ดินของตนเองเพียงประมาณร้อยละ 20 เท่านั้น

นายพิธากล่าวว่า ระยะสั้น ข้อแรกจะนำปัญหาที่ประชาชนร้องเรียนไปฝากให้คณะกรรมการที่ดินฯ ของสภาผู้แทนราษฎร ดำเนินการแก้ไขปัญหาต่อไป ข้อสอง เราพบว่าหน่วยงานราชการต่างๆ ถือแผนที่คนละฉบับกัน ทำให้ที่ดิน



พิธา ลิ้มเจริญรัตน์

เกิดการทับซ้อนกัน เช่น ในหลายพื้นที่เป็นพื้นที่ป่าสงวน แต่ในความเป็นจริงแล้วคือป่าสงวนที่มีลักษณะเสื่อมโทรม มีประชาชนและชุมชนเข้าไปอาศัยอยู่แล้ว โดยตามตัวเลขที่คณะกรรมการธิการ (กมธ.) การที่ดิน ทรัพยากรธรรมชาติและสิ่งแวดล้อม ได้มาเชื่อว่ามีแนวเขตตามกฎหมายป่าสงวนที่ดูแลโดยกรมป่าไม้ 60 กว่าล้านไร่ คงสภาพป่า 40 กว่าล้านไร่ กลายเป็นป่าเสื่อมโทรม เป็นที่ทำกินราษฎร และไม่มีสภาพเป็นป่าแล้วประมาณ 21 ล้านไร่ ดังนั้น เราจะผลักดันให้หน่วยงานท้องถิ่นมีอำนาจในการตัดสินใจว่าจะอนุญาตให้มีการพัฒนาระบบโครงสร้างพื้นฐาน เช่น

ไฟฟ้าและน้ำประปาหรือไม่ แทนที่จะเป็นอธิบดีกรม หรือรัฐมนตรีประจำกระทรวงที่นั่งอยู่ที่กรุงเทพฯ เพื่อลดปัญหาการติดขัดคอขวดในการตัดสินใจ นายพิธากล่าวต่อว่า ระยะกลาง

เราพบว่ารัฐถือครองที่ดินทั่วประเทศมหาศาล แต่ขณะเดียวกันในรัฐบาลคณะรัฐประหารก็ยังมีนโยบายทวงคืนผืนป่าจากประชาชน ทำให้ประชาชนมีที่ดินน้อยลงอีก แม้ว่ารัฐจะยังใช้ที่ดินของตนเองไม่เกิดประสิทธิภาพสูงสุด ดังนั้น เราจึงเสนอให้รัฐนำที่ดินที่ตนถืออยู่แล้วมาบริหารจัดการใหม่ให้เกิดประโยชน์สูงสุด คงพื้นที่และฟื้นฟูป่าจากพื้นที่ที่ตนเองถือ ตัวอย่างที่เห็นได้ชัดคือที่ดินราชพัสดุทั่วประเทศประมาณ 12 ล้านไร่ เป็นของกองทัพไปแล้วครึ่งหนึ่ง หรือรวมพื้นที่แล้วเทียบเท่ากับพิษณุโลกทั้งจังหวัด ส่วนในระยะยาวพรรค ก.ก.มีแผนจะปฏิรูปกฎหมายเกี่ยวกับที่ดินทั้งระบบ เพื่อให้สอดคล้องกับสถานการณ์ข้อเท็จจริงในปัจจุบัน ขอให้พี่น้องประชาชนติดตามความคืบหน้าในการทำงานของพรรค ก.ก.และสภาผู้แทนราษฎรเร็วๆ นี้

ทส.เฝ้าระวังไฟฟ้าในพื้นที่เกษตร

นายจตุพร บุรุษพัฒน์ ปลัดกระทรวงทรัพยากรธรรมชาติและสิ่งแวดล้อม (ทส.) เปิดเผยว่า ในการประชุมติดตามสถานการณ์หมอกควัน ไฟป่า และการแก้ไขปัญหาฝุ่นละอองขนาดเล็ก (PM 2.5) จากข้อมูลของศูนย์สื่อสาร การแก้ไขปัญหาหมอกพิษทางอากาศ (สกพ.) และข้อมูลจุดความร้อนจากจิสต้า พบว่ามีจังหวัดที่มีจุดความร้อนสูงอย่างต่อเนื่อง 5 อันดับแรก ได้แก่ กาญจนบุรี ชัยภูมิ นครราชสีมา เพชรบูรณ์ และราชบุรี ส่วนใหญ่เกิดในพื้นที่ป่าทั้ง ป่าอนุรักษ์ ป่าสงวนแห่งชาติ พื้นที่ ส.ป.ก. และพื้นที่เกษตร ซึ่งนายกรัฐมนตรี ได้ให้ความสำคัญเป็นเรื่องเร่งด่วนที่ต้องดำเนินการแก้ไข

ปลัด ทส.กล่าวต่อว่า พล.ต.อ.พัชรวาท วงษ์สุวรรณ รองนายกรัฐมนตรี และ รมว.ทส. ได้มีข้อสั่งการเพื่อการแก้ไขปัญหาอย่างเร่งด่วน เกรณียุค ความร้อนในพื้นที่ป่าทั้ง 11 ป่าอนุรักษ์ และ 10 ป่าสงวนแห่งชาติ ขอให้ กรมอุทยานแห่งชาติ สัตว์ป่า และพันธุ์พืช และกรมป่าไม้ เฝ้าระวัง ควบคุม และดับไฟให้เร็ว สำหรับพื้นที่อื่นๆ ให้สำนักงานทรัพยากรธรรมชาติและ สิ่งแวดล้อมจังหวัด (ทสจ.) และสำนักงานสิ่งแวดล้อมและควบคุมมลพิษ (สกพ.) เป็นหูเป็นตา โดยเฉพาะในพื้นที่เกษตร หากพบการเผาต้องแจ้ง จังหวัดจับดำเนินคดีตามมาตรการทุกกรณี และประสานงานร่วมกับผู้ว่า ราชการจังหวัดอย่างใกล้ชิดเพื่อประกาศมาตรการต่างๆ แจ้งเตือนประชาชน ได้อย่างทันกับสถานการณ์ 2.ขอให้สื่อสารสร้างการรับรู้ สร้างความร่วมมือ และความเข้าใจกับพี่น้องประชาชนในพื้นที่เป็นสำคัญ เพื่อปฏิบัติตามคำ แนะนำงดการเผา งดการเข้าป่า พร้อมหาแหล่งทุนอื่นเข้าร่วมขุดเขยรวมถึง ร่วมแจ้งเบาะแสการเผาแก่เจ้าหน้าที่ 3.ขอให้เตรียมการฟื้นฟูพื้นที่ป่าที่เกิด ไฟไหม้ไปแล้ว และ 4.ขอให้นำข้อมูลการพยากรณ์อากาศ จากศูนย์ข้อมูล คุณภาพอากาศของกรมควบคุมมลพิษมาปรับใช้ในการเตรียมการป้องกัน และแก้ไขให้เหมาะสมกับแต่ละพื้นที่ต่อไป.

ทส.ย้ายซี 9 ป่าไม้-อุทยานฯ-ทสจ.

เมื่อวันที่ 26 ก.พ. ผู้สื่อข่าวรายงานว่า นายจตุพร บุรุษพัฒน์ ปลัดกระทรวงทรัพยากรธรรมชาติและสิ่งแวดล้อม (ทส.) ลงนามในคำสั่งแต่งตั้งโยกย้ายข้าราชการระดับ ผอ.สำนัก เทียบเท่าซี 9 หลายตำแหน่ง ได้แก่ นายชุตติเดช กมนนชนุตม์ ผอ.สำนักบริหารพื้นที่อนุรักษ์ที่ (สบอ.) 15 เชียงราย กรมอุทยานฯ เป็น ผอ.สบอ. 1 ปราจีนบุรี นายประสิทธิ์ ท่าช้าง ผอ.สำนักจัดการทรัพยากรป่าไม้ที่ 4 ดาก กรมป่าไม้ เป็น ผอ.ทรัพยากรป่าไม้ที่ 3 ลำปาง นายชัยนิรุจน์ มะลิวัลย์ ผอ.สำนักงานทรัพยากรธรรมชาติและสิ่งแวดล้อม (ผอ.ทสจ.) ปัตตานี เป็น ผอ.ทสจ.กาญจนบุรี นายเชษฐ พวงจิตร ผอ.ทสจ.กาญจนบุรี เป็น ผอ.ทสจ.ตรัง นายเทอดไทย ขวัญทอง ผอ.ทสจ.สตูล เป็นผอ.ทสจ.นครศรีธรรมราช นายสิทธิพงษ์ โกวพัฒน์กิจ ผอ.ทสจ.สุพรรณบุรี เป็นผอ.ทสจ.นครสวรรค์ นายสุริยา กุศลรัตน์ ผอ.ทสจ.แม่ฮ่องสอน เป็นผอ.ทสจ.มุกดาหาร นายยรรยง อินทฤทธิ์ ผอ.ทสจ. นครศรีธรรมราช เป็นผอ.ทสจ.สมุทรสงคราม

นายอนันต์ ปิ่นน้อย ผอ.สำนักฟื้นฟูและพัฒนาพื้นที่อนุรักษ์ กรมอุทยานฯ เป็น ผอ.สำนักส่งเสริมการปลูกป่ากรมป่าไม้ นายอร่าม ทัพหิรัญ ผอ.สบอ. 7 นครราชสีมา เป็นผอ.ทสจ.จันทบุรี นายธานนท์ โสภิตชา ผอ.สบอ. 1 ปราจีนบุรี เป็นผอ.ทสจ.หนองบัวลำภู นายธนศาสตร์ เวียงสารวิน ผอ.ทสจ.ฉะเชิงเทรา เป็น ผอ.สบอ. 7 นครราชสีมา นายพิชัย วัชรวงษ์ไพบูลย์ ผอ.ทสจ.นราธิวาส เป็นผอ.สบอ.9 อุบลราชธานี นายพุทธพงษ์ ภูประสิทธิ์ ผอ.ทสจ.สมุทรสงคราม เป็นผอ.สบอ.15 เชียงราย นายธิดิกร กิตตินันท์ หัวหน้าสำนักงานรัฐมนตรี กระทรวงทรัพยากรฯ เป็นผู้ตรวจราชการ กรมอุทยานฯ และให้นายบุญเกิด ร่องแก้ว อดีต ผอ.ทสจ.เชียงราย ซึ่งลาออกจากราชการเมื่อวันที่ 2 ก.พ. 2566 กลับเข้ารับราชการในตำแหน่งเดิม

ผู้สื่อข่าวรายงานว่า สำหรับตำแหน่งที่น่าสนใจ ก็ือนายชานนท์ โสภิตชา ผอ.สบอ.1 ปราจีนบุรี ซึ่งถูกย้ายไปเป็นผอ.ทสจ.หนองบัวลำภู ซึ่งสบอ.1 ปราจีนบุรี รับผิดชอบพื้นที่มรดกโลกเขาใหญ่-คงพญาเย็นที่มีปัญหาการบุกรุกพื้นที่อุทยานมาโดยตลอด โดยกรณีล่าสุดการออกหมุคส.ป.ก.ทับซ้อนในเขตอุทยานฯ เขาใหญ่ ส่วนของนายบุญเกิด ร่องแก้ว ผอ.ทสจ.เชียงราย ได้ลาออกจากราชการไปลงสมัครรับเลือกตั้ง สส. เชียงราย ในสังกัดพรรคพลังประชารัฐ และไม่ได้รับเลือกตั้ง จึงทำเรื่องขอกลับเข้ารับราชการ



จตุพร บุรุษพัฒน์

ทส.สั่งย้าย'ซี9'บักเลือด ผอ.กรมป่าไม้-อุทยานฯ

ปลด ทส.เซ็นโยกย้ายระดับ 9 หมุนระดับ ผอ.สำนักทั้ง
กรมป่าไม้-อุทยานฯ-ทสจ.หลายตำแหน่ง จับตา ผอ.สบอ.1
ปราจีนฯ รับผิดชอบป่ามรดกโลกเขาใหญ่ (อ่านต่อหน้า 14)

ต่อจากหน้า 1

ทส.สั่งย้าย

เมื่อวันที่ 26 กุมภาพันธ์ ผู้สื่อข่าวรายงาน
ว่า นายจตุพร บุรุษพัฒน์ ปลัดกระทรวง
ทรัพยากรธรรมชาติและสิ่งแวดล้อม (ทส.) ได้
ลงนามในคำสั่งแต่งตั้งโยกย้ายข้าราชการระดับ
ผู้อำนวยการสำนักเทียบเท่าซี 9 หลายตำแหน่ง
ได้แก่ นายชุตติเดช กมนนชนุตม์ ผอ.สำนัก
บริหารพื้นที่อนุรักษ์ที่ (สบอ.) 15 เชียงราย
กรมอุทยานฯ เป็น ผอ.สบอ. 1 ปราจีนบุรี นาย
ประสิทธิ์ ทาซ้าง ผอ.สำนักจัดการทรัพยากร
ป่าไม้ที่ 4 ตาก กรมป่าไม้ เป็น ผอ.ทรัพยากร
ป่าไม้ที่ 3 ลำปาง นายชัยนิรุจน์ มะลิวัลย์
ผอ.สำนักงานทรัพยากรธรรมชาติและสิ่ง
แวดล้อม (ผอ.ทสจ.) ปัตตานี เป็น ผอ.ทสจ.
กาญจนบุรี

นายเชษฐ พวงจิตร ผอ.ทสจ.กาญจนบุรี
เป็น ผอ.ทสจ.ตรัง นายเทอดไทย ขวัญทอง
ผอ.ทสจ.สตูล เป็นผอ.ทสจ.นครศรีธรรมราช
นายสิทธิพงษ์ โกวพัฒน์กิจ ผอ.ทสจ.สุพรรณบุรี
เป็น ผอ.ทสจ.นครสวรรค์ นายสุริยา คุณกุลรัตน์
ผอ.ทสจ.แม่ฮ่องสอน เป็น ผอ.ทสจ.มุกดาหาร
นายยรรยง อินทฤทธิ์ ผอ.ทสจ.นครศรีธรรมราช
เป็น ผอ.ทสจ.สมุทรสงคราม

นายอนันต์ ปิ่นน้อย ผอ.สำนักฟื้นฟู
และพัฒนาพื้นที่อนุรักษ์ กรมอุทยานฯ เป็น
ผอ.สำนักส่งเสริมการปลูกป่า กรมป่าไม้ นาย
อร่าม ทัพทริฎ ผอ.สบอ.7 นครราชสีมา เป็น
ผอ.ทสจ.จันทบุรี นายธนาชนท์ โสภิตชา ผอ.สบอ.
1 ปราจีนบุรี เป็น ผอ.ทสจ.หนองบัวลำภู นาย
ธนาศาสตร์ เวียงสารวิน ผอ.ทสจ.ฉะเชิงเทรา
เป็น ผอ.สบอ.7 นครราชสีมา นายพิชัย วัชร
วงษ์ไพฑูย์ ผอ.ทสจ.นราธิวาส เป็น ผอ.สบอ.9
อุบลราชธานี นายพุทธพจน์ คูประสิทธิ์ ผอ.ทสจ.
สมุทรสงคราม เป็น ผอ.สบอ.15 เชียงราย นาย
อิติกร กิตตินันท์ หัวหน้าสำนักงานรัฐมนตรี
กระทรวงทรัพยากรฯ เป็นผู้ตรวจราชการ กรม
อุทยานฯ และให้นายบุญเกิด ร่องแก้ว อดีต
ผอ.ทสจ.เชียงราย ซึ่งลาออกจากราชการเมื่อ
วันที่ 2 กุมภาพันธ์ 2566 กลับเข้ารับราชการ
ในตำแหน่งเดิม

ผู้สื่อข่าวรายงานว่า สำหรับตำแหน่งที่น่า
สนใจ คือ ตำแหน่งของนายชานนท์ โสภิตชา
ผอ.สบอ.1 ปราจีนบุรี ซึ่งถูกย้ายไปเป็น ผอ.ทสจ.
หนองบัวลำภู ซึ่ง สบอ.1 ปราจีนบุรี รับผิดชอบ
พื้นที่มรดกโลกเขาใหญ่-ดงพญาเย็น ที่มีปัญหา
การบุกรุกพื้นที่อุทยานฯ มาโดยตลอด โดยการณ
ล่าสุดการออกหมุด ส.ป.ก.ทับซ้อนในเขตอุทยานฯ
เขาใหญ่ ขณะที่ในส่วนชองนายบุญเกิด ร่อง
แก้ว ผอ.ทสจ.เชียงราย ได้ลาออกจากราชการ
ไปลงสมัครรับเลือกตั้ง ส.ส. เชียงราย ในสังกัด

พรรคพลังประชารัฐ และไม่ได้รับเลือกตั้ง จึงได้
ทำเรื่องขอกลับเข้ารับราชการ

ที่บริเวณด้านหน้าทางเข้าอุทยานแห่งชาติ
เขาใหญ่ ต.หมูสี อ.ปากช่อง จ.นครราชสีมา
กลุ่ม 23 องค์การเครือข่ายอนุรักษ์ได้จัด
กิจกรรม ปกป้องเขาใหญ่ให้ปลอดภัยจาก
ส.ป.ก. ด้วยการจัดมินิคอนเสิร์ตที่นำศิลปิน
สายอนุรักษ์มาร่วมกันร้องเพลงเล่นดนตรี
ให้นักท่องเที่ยวและประชาชนทั่วไปได้รับ
ฟัง โดยกิจกรรมนี้เริ่มจัดมาตั้งแต่วันที่ 24
กุมภาพันธ์ที่ผ่านมา โดยในวันนี้เป็นวันสุดท้าย
ของการจัดกิจกรรม นอกจากนี้ ทางกลุ่มยัง
ได้มีการประชาสัมพันธ์เชิญชวนให้นักท่องเที่ยว
และประชาชนร่วมกันอนุรักษ์ผืนป่าเขา
ใหญ่ซึ่งเป็นป่าต้นน้ำที่สำคัญ พร้อมกับออก
แถลงการณ์ 5 ข้อ คือ 1.เขาใหญ่เป็นป่า
ต้นน้ำ เป็นที่อยู่ของสัตว์ป่าจึงควรรักษาไว้
เป็นมรดกร่วมกันไม่ใช่จัดสรรให้คนกลุ่มหนึ่ง
กลุ่มใด 2.การทุจริตใช้อำนาจ กลไกรัฐ ออก
ส.ป.ก.ที่ไม่เป็นไปตามขั้นตอน คือเป็นพื้นที่ป่า/
ล่อแหลมต่อการคุกคามระบบนิเวศ/เป็นพื้นที่
ซึ่งยังไม่เคยครอบครองทำประโยชน์มาก่อน
ซึ่งเป็นลักษณะต้องห้ามออกเอกสารดังกล่าว
3.กรณีเป็นพื้นที่ทับซ้อนของรัฐ หน่วยงานที่
เกี่ยวข้องต้องพิจารณาร่วมกันไม่ใช่ดำเนินการ
ลำพังหวังประโยชน์คนใดคนหนึ่ง 4.พื้นที่
ที่ออกเอกสารมีราคาซื้อขายไร่ละไม่ต่ำกว่า 5
ล้าน ถึง 20 ล้าน จึงถูกกลุ่มทุนและการเมือง
พยายามบุกรุก โดยกดดันเจ้าหน้าที่รัฐให้เอื้อ
ประโยชน์คนกลุ่มนี้ตลอด 5.ระบุว่าไม่ใช่ครั้งแรก
ที่มีความพยายามออกเอกสารสิทธิ ส.ป.ก.
แต่ครั้งนี้กลุ่มทุนอาจจะแพ้ แต่ผืนป่าเขาใหญ่
ยังถูกคุกคาม จึงเห็นว่าควรสร้างการรับรู้ร่วม
กัน สร้างความชัดเจนเรื่องแนวเขตและสร้าง
เจ้าหน้าที่ปกป้องป่า

เซ็น โยก-ตั้ง ชรก. "อุทยาน-ป่าไม้"

นายจตุพร บุรุษพัฒน์ ปลัดกระทรวงทรัพยากรธรรมชาติและสิ่งแวดล้อม (ทส.) แต่งตั้งโยกย้ายข้าราชการระดับ ผอ.สำนัก ได้แก่ นายชุตติเดช กมนธขุนต์ ผอ.สำนักบริหารพื้นที่อนุรักษ์ (สบอ.) ที่ 15 เชียงราย เป็น ผอ.สบอ.1 ปราจีนบุรี นายประสิทธิ์ ทำช้าง ผอ.สำนักจัดการทรัพยากรป่าไม้ที่ 4 ตาก เป็น ผอ.ทรัพยากรป่าไม้ที่ 3 ลำปาง นายชัยนิรุจน์ มะลิวัลย์ ผอ.สำนักงานทรัพยากรธรรมชาติและสิ่งแวดล้อม (ผอ.ทสจ.) ปัตตานี เป็น ผอ.ทสจ. กาญจนบุรี นายเชษฐ พวงจิตร ผอ.ทสจ.กาญจนบุรี เป็น ผอ.ทสจ.ตรัง นายเทอดไทย ขวัญทอง ผอ.ทสจ.สตูล เป็น ผอ.ทสจ.นครศรีธรรมราช นายสิทธิพงษ์ โกวิทพัฒนกิจ ผอ.ทสจ.สุพรรณบุรี เป็น ผอ.ทสจ. นครสวรรค์ นายสุริยา กุศลรัตน์ ผอ.ทสจ. แม่ฮ่องสอน เป็น ผอ.ทสจ.มุกดาหาร นายยรรยง อินทฤทธิ์ ผอ.ทสจ.นครศรีธรรมราช เป็น ผอ.ทสจ. สมุทรสงคราม นายอนันต์ ปิ่นน้อย ผอ.สำนักฟื้นฟูและพัฒนาพื้นที่อนุรักษ์กรมอุทยานฯ เป็น ผอ.สำนักส่งเสริมการปลูกป่า กรมป่าไม้ นายอรัม ทวีทรัพย์ ผอ.สบอ.7 นครราชสีมา เป็น ผอ.ทสจ.จันทบุรี นายธานนท์ โสภิตา ผอ.สบอ.1 ปราจีนบุรี เป็น ผอ.ทสจ.หนองบัวลำภู นายธนศาสตร์ เวียงสารวิน ผอ.ทสจ.ฉะเชิงเทรา เป็น ผอ.สบอ. 7 นครราชสีมา นายพิชัย วัชรวงษ์ไพบูลย์ ผอ.ทสจ. นราธิวาส เป็น ผอ.สบอ.9 อุบลราชธานี นายพุทธพจน์ คูประสิทธิ์ ผอ.ทสจ.สมุทรสงคราม เป็น ผอ.สบอ.15 เชียงราย นายฉัตรกิตติพันธ์ หัวหน้าสำนักงานรัฐมนตรี ทส. เป็นผู้ตรวจฯ กรมอุทยานฯ และนายบุญเกิด ร่องแก้ว อดีต ผอ.ทสจ.เชียงราย กลับตำแหน่งเดิม.

ย้ายผอ.พื้นที่อนุรักษ์ รับผิดชอบเขาใหญ่

จากปราจีนฯไปหนองบัว ไม่พ้นธงจากหมุดสปก.

ปลัดกระทรวงทรัพยากร
สิ่งแวดล้อมและโยก
ผอ.สำนักบริหารพื้นที่
อนุรักษ์ 1 ♦ อ่านต่อหน้า 2

ย้าย ผอ. □ **ต่อจากหน้า 1**
ปราจีนบุรี รับผิดชอบพื้นที่ป่ามรดกโลก
เขาใหญ่ฯ มีปัญหาการบุกรุกพื้นที่อุทยานฯ
มาตลอด คาดโดนพิษหมุด ส.ป.ก. ถูกย้าย
ไปนั่ง ผอ.ทรัพยากรธรรมชาติและสิ่ง
แวดล้อม หนองบัวลำภู ส่วน “บุญเกิด
รุ่งแก้ว” กลับเข้ารับราชการ ผอ.ทสจ.
หลังสอบตก สส.เชียงราย พรรคพลัง
ประชารัฐ

เมื่อวันที่ 28 ก.พ. ผู้สื่อข่าวรายงานว่า นายจตุพร บุรุษพัฒน์ ปลัดกระทรวง
ทรัพยากรธรรมชาติและสิ่งแวดล้อม ได้
ลงนามในคำสั่งแต่งตั้งโยกย้ายข้าราชการ
ระดับ ผอ.สำนัก เทียบเท่าซี 9 หลาย
ตำแหน่ง ได้แก่ นายชุตติเดช กมนนชุนต์มัย
ผอ.สำนักบริหารพื้นที่อนุรักษ์ที่ 15
(สบอ.) เชียงราย กรมอุทยานฯ เป็น
ผอ.สบอ. 1 ปราจีนบุรี นายประสิทธิ์

ทำช่วง ผอ.สำนักจัดการทรัพยากรป่าไม้ที่
4 ดาก กรมป่าไม้ เป็น ผอ.ทรัพยากรป่า
ไม้ที่ 8 ลำปาง นายชัยนิรุจน์ มะลิวัลย์
ผอ.สำนักงานทรัพยากรธรรมชาติและสิ่ง
แวดล้อม (ผอ.ทสจ.) ปัตตานี เป็น
ผอ.ทสจ.กาญจนบุรี นายเชษฐ พวงจิตร
ผอ.ทสจ.กาญจนบุรี เป็น ผอ.ทสจ.ตรัง
นายเทอดไทย ขวัญทอง ผอ.ทสจ.สตูล
เป็น ผอ.ทสจ.นครศรีธรรมราช นายสิทธิ
พงษ์ โกวิทพัฒนกิจ ผอ.ทสจ.สุพรรณบุรี
เป็น ผอ.ทสจ.นครสวรรค์ นายสุริยา กุสกูล
รัตน์ ผอ.ทสจ.แม่ฮ่องสอน เป็น ผอ.ทสจ.
มุกดาหาร นายยรรยง อินทฤทธิ์ ผอ.ทสจ.
นครศรีธรรมราช เป็น ผอ.ทสจ.สมุทร
สงคราม

นายอนันต์ ปิ่นน้อย ผอ.
สำนักฟื้นฟูและพัฒนาพื้นที่อนุรักษ์
กรมอุทยานฯ เป็น ผอ.สำนักส่งเสริมการ
ปลูกป่า กรมป่าไม้ นายอร่าม ทัพทริฎ
ผอ.สบอ. 7 นครราชสีมา เป็น ผอ.ทสจ.
จันทบุรี นายชานนท์ โสภิตชา ผอ. สบอ. 1
ปราจีนบุรี เป็น ผอ.ทสจ.หนองบัวลำภู
นายชนศาสตร์ เวียงสารวิณ ผอ.ทสจ.

ฉะเชิงเทรา เป็น ผอ. สบอ. 7 นครราชสีมา
นายพิชัย วัชรวงษ์ไพบูลย์ ผอ.ทสจ.
นราธิวาส เป็น ผอ.สบอ. 9 อุบลราชธานี
นายพุทธพจน์ ภูประสิทธิ์ ผอ.ทสจ.
สมุทรสงคราม เป็น ผอ.สบอ. 15 เชียงราย
นายธิดิกร กิตตินันท์ หัวหน้าสำนักงาน
รัฐมนตรี กระทรวงทรัพยากรฯ เป็น
ผู้ตรวจราชการ กรมอุทยานฯ และให้ นายบุญ
เกิด รุ่งแก้ว อดีต ผอ.ทสจ.เชียงราย ซึ่ง
ลาออกจากราชการเมื่อวันที่ 2 ก.พ.
2566 กลับเข้ารับราชการในตำแหน่ง
เดิม

ผู้สื่อข่าวรายงานว่าสำหรับตำแหน่ง
ที่น่าสนใจ คือ ตำแหน่งของนายชานนท์
โสภิตชา ผอ.สบอ. 1 ปราจีนบุรี ซึ่งถูก
ย้ายไปเป็น ผอ.ทสจ.หนองบัวลำภู ซึ่ง
สบอ. 1 ปราจีนบุรี รับผิดชอบพื้นที่มรดก
โลกเขาใหญ่-ดงพญาเย็น ที่มีปัญหาการ
บุกรุกพื้นที่อุทยานฯ มาโดยตลอด โดย
กรณีล่าสุดการออกหมุด ส.ป.ก.ทับซ้อน
ในเขตอุทยานฯ เขาใหญ่ ขณะที่ในส่วน
ของนายบุญเกิด รุ่งแก้ว ผอ.ทสจ.
เชียงราย ได้ลาออกจากราชการไปลงสมัคร
รับเลือกตั้ง สส.เชียงราย ในสังกัดพรรค
พลังประชารัฐ และไม่ได้รับเลือกตั้ง จึงได้
ทำเรื่องขอกลับเข้ารับราชการ.

กฟผ.แจงปลูกป่าล้านไร่ทำจริง พร้อมดำเนินการตรวจสอบการร้องเรียน

นายชัยวุฒิ หลักเมือง ผู้ช่วยผู้ว่าการบริหารจัดการความยั่งยืน ในฐานะรองโฆษกการไฟฟ้าฝ่ายผลิตแห่งประเทศไทย (กฟผ.) กล่าวถึงโครงการปลูกป่าอย่างมีส่วนร่วม เริ่มดำเนินโครงการตั้งแต่ปี 2565 ร่วมกับพันธมิตรและประชาชนในพื้นที่ โดยมีเป้าหมายเป็นการปลูกป่าในพื้นที่ของกรมป่าไม้และกรมอุทยาน สัตว์ป่า และพันธุ์พืช ด้วยการปลูกฟื้นฟูสภาพป่า (200 ต้นต่อไร่) เพื่อเพิ่มพื้นที่สีเขียวในการดูดซับก๊าซคาร์บอนไดออกไซด์ ตอบสนองนโยบาย Carbon Neutrality ของประเทศ โดยในช่วงปี 2565-2566 สามารถดำเนินการปลูกป่าและบำรุงรักษาป่าคิดเป็นพื้นที่กว่า 188,692 ไร่ โดยเน้นกระบวนการมีส่วนร่วมปลูกป่าแบบบูรณาการร่วมกับหน่วยงานพันธมิตรทั้งภาครัฐและเอกชน รวมถึงการทำสัญญาจ้างปลูกและบำรุงรักษาป่าโดยตรงกับประชาชนในพื้นที่ เสริมสร้างความรู้สึกร่วมเป็นเจ้าของร่วม เกิดความหวงแหนป่า และสร้างเศรษฐกิจให้แก่ชุมชนในพื้นที่

สำหรับการคัดเลือกประชาชนในพื้นที่มาเป็นผู้รับจ้างปลูกและบำรุงรักษาป่าในโครงการนี้ดำเนินการผ่านการทำประชาคมหมู่บ้าน และกรมที่เป็นเจ้าของพื้นที่จะออกหนังสือรับรองความเชี่ยวชาญในการปลูกและบำรุงรักษาป่าของผู้รับจ้าง กฟผ. จึงจะลงนามสัญญาจ้างบุคคลดังกล่าวได้ จากนั้นผู้รับจ้างก็ดำเนินการปลูกและบำรุงรักษาป่าตามรายละเอียดที่



กำหนดในเงื่อนไขงานจ้าง

ส่วนการลงพื้นที่ตรวจรับงานปลูกและบำรุงรักษาป่าจะต้องมีการเตรียมข้อมูลพิกัดพื้นที่และเอกสารประกอบการตรวจรับงานจ้าง พร้อมประสานนัดหมายผู้เกี่ยวข้อง ซึ่งการลงพื้นที่เพื่อตรวจรับงานทุกครั้งต้องประกอบด้วย 3 ฝ่าย ร่วมกันลงพื้นที่ ดังนี้

- 1.หน่วยงานกรมเจ้าของพื้นที่ (เจ้าหน้าที่ประจำแปลงซึ่งได้รับการแต่งตั้งจากอธิบดีกรมที่เป็นผู้รับผิดชอบพื้นที่)
- 2.ผู้รับจ้าง (คู่สัญญา) ซึ่งเป็นประชาชนในพื้นที่
- 3.ผู้แทน กฟผ. (กรรมการตรวจรับ และทีมสนับสนุนการตรวจรับ)



ชัยวุฒิ หล็กเมือง

โดยการตรวจรับงานเป็นการสุ่มตรวจในพื้นที่ดำเนินการปลูกหรือบำรุงรักษาป่าทุกแปลงจำนวนไม่น้อยกว่าร้อยละ 1 ของพื้นที่ พร้อมสุ่มตรวจอัตราการรอดตายของต้นไม้ต้องไม่น้อยกว่าร้อยละ 85 ซึ่งเป็นข้อตกลงร่วมกันของทั้ง 3 ฝ่าย และสอดคล้องกับแนวทางการตรวจแปลงสำรวจและเก็บข้อมูลโครงการประเภทป่าไม้ในโครงการลดก๊าซเรือนกระจกภาคสมัครใจตามมาตรฐานของ



ประเทศไทย (T-VER) ซึ่งการเบิกจ่ายค่าจ้างปลูกและบำรุงรักษาป่าจะจ่ายตามผลงานที่เกิดขึ้นจริงโดยจ่ายตรงกับประชาชนที่เป็นคู่สัญญากับ กฟผ. แต่หากพื้นที่ใดไม่มีการปลูกป่าจริงก็จะถูกยกเลิกสัญญา

ส่วนกรณีที่มีการร้องเรียน นายชัยวุฒิยังยืนยันว่า กฟผ. ได้ยึดมั่นและให้ความสำคัญกับการดำเนินงานตามหลักธรรมาภิบาล คุณธรรม โปร่งใสตลอดมา โดยคำนึงถึงผู้มีส่วนได้ส่วนเสียในทุกมิติ รวมถึงพร้อมรับการตรวจสอบจากหน่วยงานทั้งภายในและภายนอก สำหรับเรื่องที่มีผู้ร้องเรียนเข้ามา กฟผ.มิได้นิ่งนอนใจ โดยมีการตั้งคณะกรรมการสอบหาข้อเท็จจริงและอยู่ระหว่างกระบวนการสอบหาข้อเท็จจริงอย่างเร่งด่วน.

ข่าวรอบอาณาจักร

● ไซคีรีระเบิดปรีศนากลางป่า

แพร่-เมื่อเวลา 09.30 น. วันที่ 26 ก.พ. พ.ศ.อ. ชัยยา หัตถเสรีพงษ์ ผกก.พิสูจน์หลักฐาน จ.แพร่ นำกำลังเข้าตรวจสอบเหตุชาวบ้านเหยียบระเบิดปรีศนา 2 ลูก จนได้รับบาดเจ็บขาขาด พื้นที่ป่าชุมชนบ้านห้วยกูด อ.เด่นชัย ช่วงเย็นวันที่ 25 ก.พ.ที่ผ่านมา สอบถามชาวบ้านทราบว่าผู้บาดเจ็บเข้าไปตัดไม้และไม้ซาง ไม่ทราบว่าใครเป็นผู้วางระเบิดในจุดที่เป็นเส้นทางสัญจร ผิดวิสัยการวางระเบิดล่าสัตว์เหมือนจงใจวางให้คนมาเหยียบเป็นเรื่องแปลกกว่าคนวางต้องการอะไร อยากให้ตำรวจเร่งสอบสวนเพื่อนำตัวผู้ก่อเหตุมาลงโทษและดำเนินคดีทางกฎหมาย.

ปตท. จับมือ กรมป่าไม้ พัฒนาสวนเฉลิมพระเกียรติฯ 80 พรรษา

26 February 2024 by admin_yutthasart004



Post Views: 577

“ ปตท. จับมือ กรมป่าไม้ พัฒนาสวนเฉลิมพระเกียรติฯ 80 พรรษา ยกระดับเป็นศูนย์เรียนรู้สวนเฉลิมพระเกียรติฯ 80 พรรษา แหล่งศึกษาเรียนรู้ระบบนิเวศลุ่มน้ำเจ้าพระยาตอนล่างฝั่งบางกะเจ้า ”

นายเตชพล ฐิตยารักษ์ รองเลขาธิการมูลนิธิชัยพัฒนา เป็นประธานในพิธีลงนามในบันทึกข้อตกลงความร่วมมือโครงการพัฒนาและบริหารจัดการศูนย์เรียนรู้สวนเฉลิมพระเกียรติพระบาทสมเด็จพระเจ้าอยู่หัว 80 พรรษา ตำบลทรงคนอง อำเภอพระประแดง จังหวัดสมุทรปราการ ระหว่าง บริษัท ปตท. จำกัด (มหาชน) และ กรมป่าไม้ โดยมีนายเทอดเกียรติ พร้ออมมูล รองกรรมการผู้จัดการใหญ่กลยุทธ์องค์กรและความยั่งยืน บริษัท ปตท. จำกัด (มหาชน) และนายสุรชัย อจลบุญ อธิบดีกรมป่าไม้ ร่วมลงนาม ณ ห้องพลังไทย อาคารสำนักงานใหญ่ บริษัท ปตท. จำกัด (มหาชน)



ปตท. เข้าร่วมโครงการ OUR Khung BangKachao และสนับสนุนการดูแล บริหารปรับปรุงอาคารสถานที่ภายในสวนเฉลิมพระเกียรติพระบาทสมเด็จพระเจ้าอยู่หัว 80 พรรษา ตั้งแต่ปี 2559 เป็นต้นมา

โดยความร่วมมือในครั้งนี้ เป็นการดำเนินการต่อเนื่องจากที่ได้เคยลงนามบันทึกข้อตกลงความร่วมมือฉบับที่แล้ว ซึ่ง ปตท. และ กรมป่าไม้ ได้เห็นถึงความสำคัญของพื้นที่ดังกล่าว จึงมุ่งมั่นที่จะร่วมกันพัฒนาพื้นที่สวนเฉลิมพระเกียรติฯ 80 พรรษา ต่อเนื่องไปจนถึงปี 2570

โดยตั้งเป้าสร้างพื้นที่แห่งนี้เป็นศูนย์ศึกษาเรียนรู้ด้านระบบนิเวศลุ่มน้ำเจ้าพระยาตอนล่างบริเวณคุ้งบางกะเจ้าแบบมีส่วนร่วมอย่างยั่งยืนและเป็นรูปธรรม เป็นแหล่งศึกษาวิจัย พัฒนา และเผยแพร่องค์ความรู้ รวมถึงต่อยอดเป็นแหล่งท่องเที่ยวเชิงนิเวศ ตลอดจนเป็นสถานที่จัดกิจกรรมนันทนาการและพักผ่อนสำหรับประชาชนต่อไป





ระดมจนท.ดับไฟเขาคอกช้างทับลาน ต่อเนื่องเป็นวันที่ 3 พบเสียหายแล้วเกือบ 2,000 ไร่

โดย panwilai_c

24 ก.พ. 2567 | 40 views



วันนี้เกิดไฟป่าหลายจังหวัดในบ้านเรา ทั้งที่จังหวัดแม่ฮ่องสอน พิชณุโลก และนครราชสีมา เจ้าหน้าที่แต่ละหน่วยงานต้องระดมกำลังเข้าสกัดไม่ไหวรุกรลามไปยังพื้นที่ทำกิน และที่อยู่อาศัยของประชาชนที่อยู่ข้างเคียง

สถานการณ์ไฟป่าที่เกิดขึ้นในหลายพื้นที่ของ อ.ครบุรี จ.นครราชสีมา สร้างความเสียหายและส่งผลกระทบต่อสิ่งแวดล้อมในพื้นที่เป็นอย่างมาก เช่นที่เขามะค่า เขตป่าสงวนแห่งชาติป่าครบุรี ที่เกิดขึ้นถึง 3 ครั้ง ทำให้พื้นที่ป่าได้รับความเสียหายหลายร้อยไร่

เจ้าหน้าที่อุทยานแห่งชาติทับลาน พร้อมด้วยเจ้าหน้าที่สถานีควบคุมไฟป่าทับลาน สถานีควบคุมไฟป่าสำนักบริหารพื้นที่อนุรักษ์ที่ 7 นครราชสีมา ฝ่ายปกครอง เครือข่ายอาสาสมัครเฝ้าระวังไฟป่า และจิตอาสาอำเภอครบุรี จ.นครราชสีมา กว่า 30 ชีวิต ต้องเข้าทำการดับไฟป่าบริเวณเขาคอกช้างเขตอุทยานแห่งชาติทับลาน ซึ่งอยู่ระหว่างรอยต่อพื้นที่ตำบลจรเข้หิน และ ตำบลครบุรีใต้ อ.ครบุรี จ.นครราชสีมา ต่อเนื่องเป็นวันที่ 3 แล้ว แม้ว่าวันนี้จะเป็นวันธรรมรงค์ให้ปลอดควันพิษจากไฟป่า ก็ตาม เนื่องจากสถานการณ์ไฟป่าที่เริ่มต้นมาตั้งแต่ช่วงเย็นวันที่ 21 ก.พ.ที่ผ่านมา แต่ยังไม่คลี่คลาย

ล่าสุดไฟป่าทางด้านทิศตะวันออกและทิศใต้ของเขาคอกช้าง ทางเจ้าหน้าที่ได้ดับไฟไม่ให้ลุกลามได้ทั้งหมดแล้ว เหลือเพียงแค่ขั้นตอนการเข้าทำการดับไฟสูมต่อ ที่ยังคงมีหลงเหลือกระจายอยู่ในพื้นที่ เพื่อให้แน่ใจว่าจะไม่ทำให้เกิดไฟลุกลามขึ้นมาอีกครั้ง

ขณะเดียวกันก็ได้จัดกำลังเจ้าหน้าที่อีกส่วนหนึ่งเข้าทำการสกัดไฟฟ้าทางด้านทิศตะวันตกของภูเขา ที่ยังมีการไหม้ลุกลามขึ้นอีกรอบ ซึ่งตอนนี้สามารถควบคุมไฟเอาไว้ได้แล้ว แต่ยังคงต้องเฝ้าระวังอย่างใกล้ชิด เนื่องจากยังคงมีลมกระโชกแรงในบางช่วง

โดยไฟฟ้าบริเวณเขาคอกช้าง เกิดขึ้นตั้งแต่เมื่อช่วงเย็นวันที่ 21 ก.พ.ที่ผ่านมา ลุกลามต่อเนื่อง เนื่องจากเป็นพื้นที่ลาดชันที่ยากต่อการเข้าถึง อีกทั้งยังมีปัจจัยอื่น ๆ ทั้งสภาพอากาศที่มีลมกระโชกแรงตลอดทั้งวัน ประกอบกับปริมาณเชื้อเพลิงอย่างหญ้าและเศษกิ่งไม้แห้งที่กระจายอยู่ทั่วผืนป่า รวมถึงพบมีกลุ่มที่ลักลอบจุดไฟเผาป่าเพิ่มในหลายจุด จึงทำให้สถานการณ์ยังไม่คลี่คลาย คาดว่าได้รับความเสียหายไปแล้วประมาณเกือบ 2,000 ไร่

ส่วนที่จังหวัดพิษณุโลก ตลอดทั้งวันพบกลุ่มควันบนยอดเขาสูง หลังมีรายงานจากพื้นที่อำเภอวังทอง ว่าเกิดไฟป่าลุกลามตั้งแต่เมื่อวานนี้ บริเวณพื้นที่ สวนป่าเขากระยาง หมู่ 2 บ้านแก่งกุลา และหมู่ 12 บ้านแก่งกุลาเหนือ ตำบลวังนกแอ่น อำเภอวังทอง เจ้าหน้าที่ดับไฟฟ้า จาก เจ้าหน้าที่หน่วยพิทักษ์อุทยานแห่งชาติแก่งเจ็ดแคว ภูแดงร้อน หน่วยป้องกันรักษาป่าที่ พล.8 น้ำยาง หน่วยป้องกันรักษาป่าที่ พล.1 วังทอง ศูนย์ส่งเสริมการควบคุมไฟป่าพิษณุโลก กำนันตำบลแก่งโสภา และผู้ใหญ่บ้าน รวมถึงจิตอาสา รวมกำลัง 60 นายได้ลงพื้นที่ช่วยกันดับไฟไหม้ป่า ไม่ให้ลาม สร้างความเสียหายให้กับพื้นที่ป่าและสร้างมลพิษส่งผลกระทบต่อสุขภาพของประชาชนในพื้นที่ หลังจากมีคนเข้าไปจุดไฟเผาป่าเพื่อหวังผลประโยชน์จากป่าไม้

เจ้าหน้าที่ใช้เวลามากกว่า 1 ชั่วโมงจึงจะถึงจุดที่เกิดไฟไหม้ป่ามีลักษณะพื้นที่เป็นหน้าผาหินสูงชัน จึงทำให้การปฏิบัติการดับไฟฟ้าและทำแนวกันไฟเพิ่มเติม

เมื่อเวลา 17.00 น.ที่ผ่านมา เจ้าหน้าที่อุทยานแห่งชาติน้ำตกแม่สุรินทร์อุทยานแห่งชาติน้ำตกแม่สุรินทร์ พบจุดความร้อน 2 จุด บริเวณ ต.ผาบ่อง อ.เมืองแม่ฮ่องสอน จ.แม่ฮ่องสอน จึงได้สั่งการบูรณาการร่วมกับเจ้าหน้าที่ของอุทยานฯ หน่วยพิทักษ์, เจ้าหน้าที่สถานีควบคุมไฟป่าแม่ฮ่องสอน จำนวนกำลังพลรวม 10 นาย เข้าตรวจสอบ พบเป็นจุดความร้อนเกิดใหม่ ใกล้เคียงกับจุด เมื่อช่วงเช้าใกล้กับ อบต.ผาบ่อง จึงได้ทำการดับไฟป่าดังกล่าวเป็นที่เรียบร้อยแล้ว พร้อมจัดกำลังเจ้าหน้าที่คอยระมัดระวังและร่วมกับผู้นำชุมชนในพื้นที่ช่วยกันสอดส่องการลักลอบเผาป่าอย่างใกล้ชิด เนื่องจากส่งผลกระทบต่อมลภาวะทางอากาศที่กระทบต่อราษฎรในพื้นที่โดยตรง

สำหรับ สรุปจุดความร้อนจากไฟป่า ที่จังหวัดแม่ฮ่องสอนวันนี้ เกิดขึ้น 18 จุด ที่อ.ปาย 12 จุด อ.เมือง 6 จุด

ช่วงบ่าย เกิดจุดความร้อนขึ้นอีก 33 จุดในหลายพื้นที่ทั้งอ.ปาย, ปางมะผ้า / อ.เมือง , อ.ขุนยวม , อ.แม่ลาน้อย และ อ.สบเมย ซึ่งชี้ให้เห็นว่า ไฟป่าได้เกิดขึ้นในแทบทุกอำเภอของจังหวัดแม่ฮ่องสอนแล้ว

มอดไม้เหิม! ลอบตัดไม้ประดู่ 300 ปี กลางป่าสงวน ทิ้งรถบรรทุกอำพราง ขนส่งพืชผลเกษตร

26 กุมภาพันธ์ 2567 เวลา 14:52 น.



เจ้าหน้าที่บุกตรวจสอบลักลอบลำเลียงไม้หวงห้ามกลางป่า มอดไม้วังหลบหนีหายไปกับความมืด ทั้งของกลางรถบรรทุก 3 คัน ไม้ประดู่ท่อน ขนาดใหญ่ 7 ท่อน เตรียมอำพรางขนย้ายในรูปแบบรถบรรทุกพืชผลทางการเกษตรเร่งติดตัวผู้ที่มีส่วนเกี่ยวข้องมาดำเนินคดี

26 ก.พ.2567 - ช่วงเช้ามืดวันนี้ ภายใต้การอำนวยการของ นายธนุศักดิ์ หมีนโธ้ง ผอ.ศูนย์ป้องกันและปราบปรามที่ 3 ภาคเหนือ สั่งการให้ นายเจษฎา อนุชานนท์ หัวหน้าสายตรวจศูนย์ป้องกันปราบปรามที่ 3 (ภาคเหนือ) กรมป่าไม้ นำกำลังเจ้าหน้าที่ในส่วนที่ ตำรวจ นพ.ภ.จว.ลำปาง ฝ่ายปกครองอำเภอเสริมงาม เข้าตรวจสอบ ป่าเหนือหมู่บ้าน บ้านแม่ต๋ำ หมู่ 1 ต.เสริมซ้าย อ.เสริมงาม จ.ลำปาง

โดยในที่เกิดเหตุเจ้าหน้าที่ พบรถบรรทุก 10 ล้อ ที่ใช้ขนย้ายทางการเกษตร 1 คัน มีผ้าใบคลุมท้ายรถ มีไม้ประดู่ท่อน 6 ท่อน และพบรถบรรทุก 6 ล้อ ติดตั้งเครน หรือรถเขี่ยบ จำนวน 2 คันอยู่ในที่เกิดเหตุซึ่งกำลังยกไม้ประดู่ท่อนขนาดใหญ่ อีก 1 ท่อนเพื่อที่จะขึ้นท้ายรถ 10 ล้อ แต่เจ้าหน้าที่เข้ามาตรวจสอบก่อนทำให้

กลุ่มมอดไม้ที่มีประมาณ 7-10 คนที่กำลังพยายามยกไม้ท่อนที่เหลือขนรถ เมื่อเห็นเจ้าหน้าที่ จึงทิ้งของกลางทั้งหมดแล้ววิ่งหลบหนีเข้าป่าหายไปด้วยความมืด

เจ้าหน้าที่รอกจนสว่างก็ไม่มีใครมาแสดงตัวว่าเป็นเจ้าของไม้และรถยนต์บรรทุกทั้ง 3 คัน เจ้าหน้าที่ได้ตรวจสอบแล้วพบว่า ไม้ดังกล่าวไม่มีการตีตราไม้ หรือผ่านร่องรอยการใช้งาน อีกทั้งยังพบว่าเป็นไม้ออเดอรที่กลุ่มมอดไม้ลักลอบตัดแล้วลำเลียงส่งไปยังจังหวัดพื้นที่ติดชายแดนทางภาคอีสาน เพื่อส่งไปขายต่อยังต่างประเทศ

เจ้าหน้าที่จึงได้ตรวจยึดของกลางทั้งหมด เก็บรักษาที่ หน่วยป้องกันและรักษาป่าที่ ลป.4 อ.เสริมงาม จ.ลำปาง แล้วไปแจ้งความร้องทุกข์กล่าวโทษ ที่ สภ.เสริมงาม จ.ลำปาง เพื่อติดตามตัวผู้ที่มีส่วนเกี่ยวข้องมาให้ปากคำต่อไป โดยเจ้าหน้าที่ได้เดินทางไปยังจุดที่พบต่อไม้ถูกตัดอยู่ห่างออกไปในป่าลึกประมาณ 5 กิโลเมตร เป็นต้นประจําอายุไม่ต่ำกว่า 250-300 ปี อยู่ในพื้นที่ป่าสงวนแห่งชาติป่าแม่เสริมที่อุดมสมบูรณ์

นายเจนายเจษฎา เอนกคณา หัวหน้าสายตรวจศูนย์ป้องกันปราบปรามที่ 3 (ภาคเหนือ) กรมป่าไม้เปิดเผยว่า กลุ่มมอดไม้กลุ่มนี้ทาง จนท.ได้ติดตามพฤติกรรมมาสักระยะแล้วพบว่าเป็นกลุ่มค้าไม้ข้ามชาติส่งออกไม้หวงห้ามตามออเดอรที่ส่งโดยจะอำพรางขนย้ายไปในรูปแบบรถบรรทุกพืชผลทางการเกษตรกรรม มีการปิดป้ายว่ารถขนส่งพืชผลทางการเกษตรมีการปิดคลุมผ้าใบอย่างมิดชิด ทำให้ผ่านไปส่งไม้ตามออเดอรหลายครั้ง และในครั้งนี้ได้เฝ้าติดตามจนกระทั่งพบที่กำลังลำเลียงไม้ท่อนขึ้นรถ จึงวางกำลังเดินเท้าเข้าไปยังเฝ้าหมายระยะทางประมาณ 2 กิโลเมตร แต่ระหว่างใกล้ถึงเป้าหมายพบว่า เป็นคอกเลี้ยงวัวชาวบ้านหลายแห่งทำให้สุนัขที่นอนเฝ้าคอกเห่าตลอดเส้นทาง จึงทำให้กลุ่มมอดไม้ไหวตัววิ่งหนีไปกับความมืดทั้งหมด

ส่วนไม้ของกลางทั้งหมดตรวจวัดขนาดแล้วมีมากถึง 12.892 ลูกบาศก์เมตร มูลค่าความเสียหายภาครัฐ 5 ล้านบาท แต่หากออกจากพื้นที่จังหวัดลำปางไปถึงชายแดน พื้นที่จังหวัดทางภาคอีสาน จะเพิ่มขึ้นอีก 3 เท่าตัว และหากข้ามประเทศไปได้จะเพิ่มขึ้นอีก 3 เท่าตัว มูลค่าหลายล้านบาทดังนั้นไม้หวงห้ามในพื้นที่จังหวัดลำปางจึงเป็นที่หมายปองของกลุ่มค้าไม้ข้ามชาติในขณะนี้

บุกตรวจสอบลักลอบลำเลียงไม้หวงห้ามกลางป่า มอดไม้วิ่งหลบหนีหาย

26 Feb 67



ลักลอบลำเลียงไม้หวงห้าม

บุกตรวจสอบลักลอบลำเลียงไม้หวงห้ามกลางป่า เข้ามิด มอดไม้วิ่งหลบหนีหายไปกับความมืด ทั้งของกลางรถบรรทุก 3 คัน ไม้ประดู่ท่อน ขนาดใหญ่ 7 ท่อนเตรียมอำพรางขนย้ายในรูปแบบรถบรรทุกพีซผลทางการเกษตร เร่งติดตัวผู้ที่มีส่วนเกี่ยวข้องมาดำเนินคดี

ภายใต้การอำนวยการของ นายอนุศักดิ์ หมีนไธสง ผอ.ศูนย์ป้องกันและปราบปรามที่ 3 ภาคเหนือ สั่งการให้นายเชษฐา เอนกคณา หัวหน้าสายตรวจศูนย์ป้องกันปราบปรามที่ 3 (ภาคเหนือ) กรมป่าไม้ กำลังเจ้าหน้าที่ บก.ปทส.อำนวยการโดยพล.ต.ต.วัชรินทร์ พุทธิทธิ ผบก.ปทส. พ.ต.อ.ณัทภักดิ์ น้อยคำปัน ผกก.4 บก.ปทส. พ.ต.ท.ยศวัฒน์ เอกกุล สว.กก.4 บก.ปทส. ร.ต.ต.วสุอนันต์ สารีพันธ์ รอง สว.(ป) กก.4 บก.ปทส. พร้อมลูกชุด ประนาภภัทรเรนทร์ ประสิทธิ์กุล ผู้อำนวยการส่วนป้องกันรักษาป่าและควบคุมไฟป่า สบอ.3 ลำปาง เจ้าหน้าที่หน่วยป้องกันและรักษาป่าที่ ลป.4(แม่เสริม) หน้าที่ชุดปฏิบัติการพิเศษป่าไม้ จังหวัดลำปาง สายที่ 1 นายสุรัชย์ แสงสิริ ผอ.ทสจ.ลำปาง ตร.ศปทส.ภ.5 ตำรวจ นปพ.ภ.จว.ลำปาง ฝ่ายปกครองอำเภอเสริมงาม เข้าตรวจสอบ ป่าเหนือหมู่บ้าน บ้านแม่ต้า หมู่ 1 ต.เสริมซ้าย อ.เสริมงาม จ.ลำปาง โดยในที่เกิดเหตุเจ้าหน้าที่ พบรถบรรทุก 10 ที่ใช้ขนย้ายทางการเกษตร 1 คันมีผ้าใบคลุม ท้ายรถ 10 มีไม้ประดู่ท่อน 6 ท่อน และพบรถบรรทุก 6 ล้อ ติดตั้งเครน หรือรถเขี่ยบ จำนวน 2 คันอยู่ในที่เกิดเหตุซึ่งกำลังยกไม้

ประตูท่อนขนาดใหญ่ อีก 1 ท่อนเพื่อที่จะขึ้นทำยรถ 10 ล้อ แต่เจ้าหน้าที่เข้ามาตรวจสอบก่อนทำให้กลุ่มมอดไม้ที่มีประมาณ 7-10 คน ที่กำลังพยายามยกไม้ท่อนที่เหลือเห็นเจ้าหน้าที่กองจิงตั้งของกลางทั้งหมดแล้ววิ่งหลบหนีเข้าป่าหายไปกับความมืด โดยรอจนสว่างก็ไม่มีใครมาแสดงตัวว่าเป็นเจ้าของไม้และรถยนต์บรรทุกทั้ง 3 คัน และตรวจสอบไม้ท่อนทั้งหมด 7 ท่อน เจ้าหน้าที่ตรวจสอบแล้วพบว่า ไม้ดังกล่าวไม่มีการตีตราไม้ หรือผ่านร่องรอยการใช้งาน อีกทั้งยังพบว่าเป็นไม้ออเดอร์ที่ กลุ่มมอดไม้ลักลอบตัดแล้วลำเลียงส่งไปยังจังหวัดพื้นที่ติดชายแดนทางภาคอีสาน เพื่อส่งไปขายต่อยังต่างประเทศ เจ้าหน้าที่ จึงได้ตรวจยึดของกลางทั้งหมด เก็บรักษาที่ หน่วยป้องกันและรักษาป่าที่ ลป.4 อ.เสริมงาม จ.ลำปาง แล้วไปแจ้งความร้องทุกข์กล่าวโทษที่ สภ.เสริมงาม จ.ลำปาง เพื่อติดตามตัวผู้ที่มีส่วนเกี่ยวข้องมาให้ปากคำต่อไป โดยเจ้าหน้าที่ได้เดินทางไปยังจุดที่พบต่อไม้ถูกตัดอยู่ห่างออกไปในป่าลึกประมาณ 5 กิโลเมตร เป็นต้นประตูอายุไม่ต่ำกว่า 250-300 ปี อยู่ในพื้นที่ป่าสงวนแห่งชาติป่าแม่เสริมที่อุดมสมบูรณ์

ทั้งนี้ นายเจษฎา เอนกคณา หัวหน้าสายตรวจศูนย์ป้องกันปราบปรามที่ 3 (ภาคเหนือ) กรมป่าไม้ เปิดเผยว่า กลุ่มมอดไม้กลุ่มนี้ได้ติดตามพฤติกรรมมาสักระยะแล้วพบว่าเป็นกลุ่มค้าไม้ข้ามชาติ ส่งออกไม้หวงห้ามตามออเดอร์ที่สั่งโดยจะอำพรางขนย้ายไปในรูปแบบรถบรรทุกพืชผลทางการเกษตรกรรม มีการปิดป้ายว่ารถขนส่งพืชผลทางการเกษตรมีการปิดคลุมผ้าใบอย่างมิดชิด ทำให้ผ่านไปส่งไม้ตามออเดอร์หลายครั้ง และในครั้งนี้ได้เฝ้าติดตามจนกระทั่งพบที่กำลังลำเลียงไม้ท่อนขึ้นรถ จึงวางกำลังเดินเท้าเข้าไปยังเป้าหมายระยะทางประมาณ 2 กิโลเมตร แต่ระหว่างใกล้ถึงเป้าหมายพบว่า เป็นคอกเลี้ยงวัวชาวบ้านหลายแห่งทำให้สุนัขที่นอนเฝ้าคอกว่าเห่าตลอดเส้นทาง จึงทำให้กลุ่มมอดไม้ไหวตัววิ่งหนีไปกับความมืดทั้งหมด ส่วนไม้ของกลางทั้งหมดตรวจวัดขนาดแล้วมีมากถึง 12.892 ลูกบาศก์เมตร มูลค่าความเสียหายภาครัฐ 5 แสนบาท แต่หากออกจากพื้นที่จังหวัดลำปางไปถึงชายแดน พื้นที่จังหวัดทางภาคอีสาน จะเพิ่มขึ้นอีก 3 เท่าตัว และหากข้ามประเทศไปได้จะเพิ่มขึ้นอีก 3 เท่าตัว มูลค่าหลายล้านบาทดังนั้นไม้หวงห้ามในพื้นที่ จังหวัดลำปางจึงเป็นที่หมายปองของกลุ่มค้าไม้ข้ามชาติในขณะนี้



ชุมพร - ผงะรุกป่าขุดถูเขาบ้านทอนพงษ์ ม.5 ต.บึงหวาน พะโต๊ะ

การดู 96 ครั้ง 26 ก.พ. 2024

ชุมพร - ผงะรุกป่าขุดถูเขาบ้านทอนพงษ์ ม.5 ต.บึงหวาน พะโต๊ะ เจ้าหน้าที่ สนธิกำลังเข้าตรวจจับกุม วันที่ 26 กุมภาพันธ์ 2567 ร.อ.กอบศักดิ์ นาคหาญ รายงานว่า เจ้าหน้าที่ ลงพื้นที่ อำเภอพะโต๊ะ ตรวจสอบการบุกรุกพื้นที่ป่า บริเวณพื้นที่บ้านทอนพงษ์ ม.5 ต.บึงหวาน อ.พะโต๊ะ จ.ชุมพร จากการตรวจสอบพบรถแม็คโคร กำลังปรับสภาพพื้นที่เป็นคันทัวร์ จากกรณี วันที่ 25 กุมภาพันธ์ 67 เวลา 15.30 น. พ.อ.โชติ ยิกุสังข์ รอง ผบ.มทบ.44/รอง ผอ.รมน.จว.ช.พ.(ท.) มอบหมายให้ ร.อ.กอบศักดิ์ นาคหาญ จนท.ปฏิบัติการ ฝ่ายการข่าวฯ พร้อม จนท.กอ.รมน.จว.ช.พ. ร่วมกับ จนท.หน่วยป้องกันรักษาป่าที่ ชพ. 4 (หลังสวน) ,จนท.ตำรวจตระเวนชายแดนที่ 414,จนท.ตำรวจภูธรจังหวัดชุมพร,กำนัน ต.บึงหวาน ร่วมตรวจสอบการบุกรุกพื้นที่ป่า บริเวณพื้นที่บ้านทอนพงษ์ ม.5 ต.บึงหวาน อ.พะโต๊ะ จ.ชุมพร จากการตรวจสอบพบรถแม็คโคร กำลังปรับสภาพพื้นที่เป็นคันทัวร์ เพื่อเตรียมพื้นที่ปลูกพืชผลอาสิน ตรวจสอบพบว่าพื้นที่ดังกล่าว เป็นป่าตามพระราชบัญญัติป่าไม้พุทธศักราช 2484 เนื้อที่เสียหาย จำนวน 5-7-32 ไร่ จึงได้ร่วมกันจับกุมตัว นายอำพล (นามสมมุติ) อายุ 29 ปี บ้านเลขที่ 7/2 หมู่ 4 ต.ช่องไม้แก้ว อ.ทุ่งตะโก จ.ชุมพร พร้อมของกลาง รถแม็คโคร ยี่ห้อ sunny สีเหลือง ขนาด 50 แรงม้า จำนวน 1 คัน จากการที่ลงพื้นที่เข้าจับกุมเป็นเขา อยู่ในพื้นที่ ป่าตามพระราชบัญญัติป่าไม้พุทธศักราช 2484 โดยมองเห็นได้แต่ไกลว่ามีการ บุกรุกป่า ขณะที่กำลังขับรถแม็คโคร ทำเป็นคันทัวร์ เพื่อเตรียมพื้นที่ปลูกพืชผลอาสิน จึงเดินขึ้นไปทำการจับกุม รถแม็คโคร ที่กำลังทำงานปรับสภาพพื้นดินที่เป็นคันทัวร์ และล้มไม้ใหญ่เป็นจำนวนมาก ในขณะที่เจ้าหน้าที่ ได้ทำการสั่งให้คนขับรถแม็คโคร หยุดการทำงาน ก็มีสายโทรศัพท์ จำนวนมากโทรเข้าไม่หยุด มายังเจ้าหน้าที่ ที่กำลังปฏิบัติหน้าที่

แต่ก็ไม่เป็นผล ดำเนินการทำบันทึกจับกุมนำตัวผู้ต้องหาส่ง พนักงานสอบสวน สภ.พะโต๊ะ ดำเนินคดีตามกฎหมาย ว่าที่ พ.ต.ต. ทวีศักดิ์ รักสกุล สว.(สอบสวน) สภ.พะโต๊ะ จ.ชุมพร ได้รับตัวผู้ต้องหาพร้อมของกลางไว้แล้วและจัดรับคำร้องทุกข์ไว้ตามคดีอาญาที่ 65/2567 ยึดทรัพย์ของกลางเลขที่ 18/2567ฐานความผิด แผ้วถางหรือกระทำการใดๆ อันเป็นการทำลายป่า หรือเข้ายึดถือครอบครองป่าเพื่อตนเองหรือผู้อื่น โดยไม่ได้รับอนุญาตฯ วันเดือนปีที่เกิดเหตุ วันที่ 25 ก.พ. 2567 เวลาประมาณ 17:30 น. สถานที่เกิดเหตุ ป่าบ้านทอนพงษ์ หมู่ที่ 5 ซอย - ถนน - แขวงตำบล บึงหวาน เขต/อำเภอ พะโต๊ะจังหวัด ชุมพร วันเดือนปีที่จับกุม วันที่ 25 ก.พ. 2567 เวลาประมาณ 23:39 น. สถานที่จับกุม ป่าบ้านทอนพงษ์ หมู่ที่ 5 แขวงตำบล บึงหวาน เขต/อำเภอ พะโต๊ะ จังหวัด ชุมพร ชื่อผู้จับกุม นายบรรชา ขาวศิริ ตำแหน่ง พนักงานพิทักษ์ป่า ส.3 ชื่อผู้ต้องหา 1.นายอำพล (นามสมมุติ) อายุ 28 ปี ที่อยู่ 7/2 หมู่ 4 ตำบล/แขวง ช้องไม้แก้ว อำเภอ/เขต หุ่นตะโก จังหวัด ชุมพร ของกลางที่ยึดได้ 1.รถแม็คโฮ ยี่ห้อ SANY จำนวน 1 คัน รวมราคา 600000 บาท สถานที่พบของกลางท้องที่บ้านทอนพงษ์ หมู่ที่ 5 ต.บึงหวาน อ.พะโต๊ะ จ.ชุมพร ผู้ต้องหาให้การ รับสารภาพ พนักงานเจ้าหน้าที่ ได้ตรวจสอบพื้นที่ เมื่อมาถึงบริเวณพิกัด 47P00489350EUTM 1094342N พบพื้นที่ป่าถูกบุกรุกเพื่อทำการเกษตร 1 แปลงลักษณะการบุกรุกเป็นการปรับหน้าดิน พบอุปกรณ์ทำความผิด รถแม็คโฮ 1คัน โดยนายอำพล(นามสมมุติ) เป็นคนขับเจ้าหน้าที่จึงได้ทำการตรวจหาค่าพิกัด และคำนวณ พื้นที่ได้ 5-1-32 ไร่ ธนากร โกศลเมธีรายงาน 0818923514



TV ชุมพรออนไลน์ นิวส์
ผู้ติดตาม 2.1 พัน คน

กระทรวงทรัพยากรฯ โยกย้ายข้าราชการระดับ 9 หลายตำแหน่ง

กระทรวงทรัพยากรฯ โยกย้ายข้าราชการระดับ 9 หนึ่งระดับ ผอ.สำนัก กังกรป่าไม้-อุทยานฯ-กสว. หลายตำแหน่ง จับตา ผอ.สบอ.1 ปรารจันบุรี รับผิดชอบป่ามรดกโลกเขาใหญ่ ถูกโยกไปเป็น ผอ.กสว.หนองบัวลำภู ส่วน 'บุญเกิด ร่องแก้ว' กลับเข้ารับราชการ หลังสอบตก สส.พลังประชารัฐ

26 กุมภาพันธ์ 2567 11:56 น. การเมือง




เมื่อวันที่ 26 ก.พ. ผู้สื่อข่าวรายงานว่า นายจตุพร บุรุษพัฒน์ ปลัดกระทรวงทรัพยากรธรรมชาติและสิ่งแวดล้อม ได้ลงนามในคำสั่งแต่งตั้งโยกย้ายข้าราชการระดับ ผอ.สำนัก เทียบเท่าซี 9 หลายตำแหน่ง ได้แก่ นายชุตติเดช กมนนชุนุตม์ ผอ.สำนักบริหารพื้นที่อนุรักษ์ที่ (สบอ.) 15 เชียงราย กรมอุทยานฯ เป็น ผอ.สบอ.1 ปรารจันบุรี นายประสิทธิ์ ท่าช้าง ผอ.สำนักจัดการทรัพยากรป่าไม้ที่ 4 ตาก กรมป่าไม้ เป็น ผอ.ทรัพยากรป่าไม้ที่ 3 ลำปาง นายชัยนิรุจน์ มะลิวัลย์ ผอ.สำนักงานทรัพยากรธรรมชาติและสิ่งแวดล้อม (ผอ.ทสจ.) ปัตตานี เป็น ผอ.ทสจ.กาญจนบุรี นายเชษฐ พวงจิตร ผอ.ทสจ.กาญจนบุรี เป็น ผอ.ทสจ.ตรัง นายเทอดไทย ขวัญทอง ผอ.ทสจ.สตูล เป็น ผอ.ทสจ.นครศรีธรรมราช นายสิทธิพงษ์ โกวพัฒน์กิจ ผอ.ทสจ.สุพรรณบุรี เป็น ผอ.ทสจ.นครสวรรค์ นายสุรียา คุณกุลรัตน์ ผอ.ทสจ.แม่ฮ่องสอน เป็น ผอ.ทสจ.มุกดาหาร นายยรรยง อินทฤทธิ์ ผอ.ทสจ.นครศรีธรรมราช เป็น ผอ.ทสจ.สมุทรสงครามนายอนันต์ ปิ่นน้อย ผอ.สำนักฟื้นฟูและพัฒนาพื้นที่อนุรักษ์ กรมอุทยานฯ เป็น ผอ.สำนักส่งเสริมการปลูกป่า กรมป่าไม้ นายอร่าม ทัพหิรัญ ผอ.สบอ.7 นครราชสีมา เป็น ผอ.ทสจ.จันทบุรี นายธานนท์ ไสภิตชา ผอ.สบอ.1 ปรารจันบุรี เป็น ผอ.ทสจ.หนองบัวลำภู นายธนศาสตร์ เวียงสารวิน ผอ.ทสจ.ฉะเชิงเทรา เป็น ผอ.สบอ.7 นครราชสีมา นายพิชัย วัชรวงษ์ไพบูลย์ ผอ.ทสจ.นราธิวาส เป็น ผอ.สบอ.9 อุบลราชธานี นายพุทธพงษ์ คูประสิทธิ์ ผอ.ทสจ.สมุทรสงคราม เป็น ผอ.สบอ.15 เชียงราย นายธิตกร กิตตินันท์ หัวหน้าสำนักงานรัฐมนตรี กระทรวงทรัพยากรฯ เป็นผู้ตรวจราชการ กรมอุทยานฯ และให้นายบุญเกิด ร่องแก้ว อดีต ผอ.ทสจ.เชียงราย ซึ่งลาออกจากราชการเมื่อวันที่ 2 ก.พ. 2566 กลับเข้ารับราชการในตำแหน่งเดิม

ผู้สื่อข่าวรายงานว่า สำหรับตำแหน่งที่น่าสนใจ คือ ตำแหน่งของนายธานนท์ ไสภิตชา ผอ.สบอ.1 ปรารจันบุรี ซึ่งถูกย้ายไปเป็น ผอ.ทสจ.หนองบัวลำภู ซึ่ง สบอ.1 ปรารจันบุรี รับผิดชอบพื้นที่มรดกโลกเขาใหญ่-ดงพญาเย็น ที่มีปัญหาการบุกรุกพื้นที่อุทยานฯ มาโดยตลอด โดยกรณีล่าสุดการออกหมุด ส.ป.ก. ทับซ้อนในเขตอุทยานฯ เขาใหญ่ ขณะที่ในส่วนของนายบุญเกิด ร่องแก้ว ผอ.ทสจ.เชียงราย ได้ลาออกจากราชการไปลงสมัครรับเลือกตั้ง สส.เชียงราย ในสังกัดพรรคพลังประชารัฐ และไม่ได้รับเลือกตั้ง จึงได้ทำเรื่องขอกลับเข้ารับราชการ

ส.ป.ก.ลาวของร้อนเขย่ารัฐบาล

เป็นเรื่องร้อนขึ้นมาอีกครั้งกรณีการบุกรุกผืนป่า 'มรดกโลกเขาใหญ่-ดงพญาเย็น' เมื่ออยู่ๆ หุด ส.ป.ก.ปรีดาข้ามไปโผล่หราอยู่ในเขตอุทยานแห่งชาติเขาใหญ่ บริเวณบ้านเหวปลากั้ง ต.หมูสี อ.ปากช่อง นำไปสู่การขยายผลตรวจสอบเพิ่มเติม

📅 25 กุมภาพันธ์ 2567 🕒 15:05 น. 📍 การเมือง



“ช่วยพัฒนาล้มลิขิตอักษร” ผอ.สำนักอุทยานแห่งชาติ กรมอุทยานแห่งชาติ สัตว์ป่า และพันธุ์พืช ถึงกับเดือดดาลดับเครื่องชนกับ ส.ป.ก. พร้อมเปิดข้อมูลที่ชวนอึ้งว่า มีการกำหนดพื้นที่สำหรับการปฏิรูปที่ดินเข้ามาในเขตอุทยานฯ เขาใหญ่ กว่า 2,933 ไร่ และบุคคลที่ได้รับเลือกเข้าทำประโยชน์ในเขต ส.ป.ก.ไม่เข้าข่ายการเป็นเกษตรกร ร้อนถึง “ผู้กองธรรมนัส” ร.อ.ธรรมนัส พรหมเผ่า เจ้ากระทรวงเกษตรและสหกรณ์ ต้องรุดลงพื้นที่เพื่อหยาตึกที่เกิดขึ้น ตามด้วยฝ่ายกฎหมายของกระทรวงเกษตรฯ รับประกันว่าจะปกป้องเจ้าหน้าที่และชาวบ้านที่มีข้อพิพาทกับกรมอุทยานฯ อย่างเต็มที่ ยิ่งเป็นการโหมกระพือเรื่องนี้ให้เป็นที่สนใจของคนในสังคมเพิ่มขึ้น ขณะที่กลุ่มอนุรักษ์เขาใหญ่ 22 องค์กร ออกคำเตือนสุดไม่ไหว ส.ป.ก.มารุกล้ำพื้นที่มรดกโลกเด็ดขาด

ก่อนที่“บิ๊กป๊อด” พล.ต.อ.พัชรวาท วงษ์สุวรรณ รองนายกรัฐมนตรีและรมว.ทรัพยากรฯ กับ “ผู้กองธรรมนัส” 2 รมต.พรรคพลังประชารัฐจะนัดเคลียร์ปัญหาที่เกิดขึ้น ซึ่งคอการเมืองมองว่าศึก ส.ป.ก. VS อุทยานฯ ครั้งนี้เป็นการวัดกำลังภายในพรรคพลังประชารัฐเอง ขณะที่ทั้งคู่ยืนยันว่าไม่มีอะไรในกอไผ่



ด้าน “ปลอดประสพ สุรัสวดี” ประธานคณะกรรมการนโยบายที่ดินและสิ่งแวดล้อม พรรคเพื่อไทย ออกมาแจงส์ทำบว่าได้ดี
เส้นแนวเขตอุทยานฯ เขาใหญ่บริเวณที่พบหมุดเจ้าปัญหาไว้ตั้งแต่สมัยเป็นอธิบดีกรมป่าไม้ ตั้งคำถามว่าแล้วหมุด ส.ป.ก.
ข้ามเขตเข้ามาได้อย่างไร ส่งคำเตือนถึงผู้ที่เกี่ยวข้องว่า “เขาใหญ่เป็นมรดกโลกและมีเจ้าพ่อ” ส่วนฝ่ายการเมืองก็อย่ายุ่ง
หากยุ่งไปแล้วก็ให้ถอยเสีย เพราะเดี๋ยวจะเจ็บตัวสุดท้ายเรื่องนี้ลงตัวที่ “เสียนิด” เศรษฐา ทวีสิน
นายกรัฐมนตรี เรียก 2 กระทรวงมาพูดคุยหาทางออกร่วมกัน จนปัญหาที่เกิดขึ้นดูเหมือนจะ “จบสวย” รวดเร็วทันใจ
เมื่อ “ผู้กองธรรมนัส” ส่งยุติการออก ส.ป.ก.ในพื้นที่กันชนเขตอุทยานฯ เขาใหญ่ และพื้นที่ป่าอนุรักษ์อื่นๆ พร้อมคืนพื้นที่ให้
กรมอุทยานฯ หากยังมีสภาพเป็นป่าสมบูรณ์

อย่างไรก็ตาม ปัญหาพื้นที่ ส.ป.ก.ทับซ้อนเขตอุทยานฯ คงไม่ได้จบสวยแบบนี้ในทุกพื้นที่ ผลการตรวจสอบของกรมอุทยาน
ฯ พบว่าใน 142 อุทยานฯ มีการออก ส.ป.ก.ทับซ้อนถึง 2 แสนกว่าไร่ แค่ในเขตอุทยานฯ ทับลาน อ.วังน้ำเขียว และ อ.นาดี
จ.ปราจีนบุรี มีการออก ส.ป.ก.ทับซ้อนพื้นที่ป่าอนุรักษ์ป่าเข้าไป 7-8 หมื่นไร่ ข้ำขบวนการที่เกี่ยวข้องยังส่อเป็นกลุ่มคน
เดียวกับที่ทำในพื้นที่อุทยานฯ เขาใหญ่ วนเวียนซ้ำซากมาหลายปี

ที่สำคัญไม่กี่ปีที่ผ่านมาเองเคยเกิดปัญหาพรรคการเมืองใหญ่ในขณะนั้น ส่วนเป็นพรรคไหนก็ลองไปสืบค้นกันดู เข้าไป
จัดงานประชุมพรรคสังสรรค์ในรีสอร์ทที่มีปัญหา ส.ป.ก.รุกล้ำพื้นที่อุทยานฯ ทับลานจนเป็นข่าวใหญ่ครึกโครมไม่ต่างจาก
ตอนนี้ ดังนั้นจึงเป็นเรื่องดีที่นายกรัฐมนตรีลงมาสอดส่องดูแลปัญหาเหล่านี้ด้วยตัวเอง เพราะขบวนการลักลอบขำบที่ป่า
ปราบอย่างไรก็ไม่จบไม่สิ้น และอย่าลืมนว่าปัญหา ส.ป.ก.4-01 เป็นต้นเหตุให้บางรัฐบาลล้มมาแล้ว

รับวันแม่เขาใหญ่ยาก! บัณฑิตสปก.ลพบุรี-โคราช

24 กุมภาพันธ์ 2567 เวลา 0:01 น.



“บึกทิน” รับวันแม่พื้นที่เขาใหญ่จายาก แต่เร่งให้กรมแผนที่ทหารเร่งดำเนินการเพื่อขงเข้า กรม.
“ธนกร” จักรมอุทยานฯ-สำนักงาน ส.ป.ก.ชี้เป้าจุดทับซ้อน “นายอธิบดีกรมข้าว” ร้อง บข.ก.คู้ยเจ้าหน้าที่
ส.ป.ก.ลพบุรี-โคราช

เมื่อวันที่ 23 ก.พ.2567 ยังคงมีความต่อเนื่องกรณีพื้นที่ทับซ้อนของเอกสารแสดงการครอบครองที่ดิน
ที่สำนักงานการปฏิรูปที่ดินเพื่อเกษตรกรรม (ส.ป.ก.) ออกกับพื้นที่อุทยานแห่งชาติ โดยเฉพาะที่ ต.หมูสี อ.ปาก
ช่อง จ.นครราชสีมา และที่อื่นๆ

โดยนายสุทิน คลังแสง รัฐมนตรีว่าการกระทรวงกลาโหม ยอมรับว่ายังมีปัญหาเรื่องแผนที่ เรื่องของวัน
แม่ ซึ่งหลายพื้นที่ทำเสร็จเรียบร้อยแล้ว แต่พื้นที่เป็นปัญหาเขาใหญ่ยังไม่เสร็จเรียบร้อย มีการถกเถียงกันอยู่
ในฐานะประธานคณะกรรมการวันแม่ เร่งรัดให้ทำจุดนี้ให้จบ ปัญหาจะคลี่คลายทั้งหมด แต่ยอมรับว่าพื้นที่
ตรงนี้ทำยาก ค่อยๆ คลี่ปม จัดการไปที่ละจุด

“มีปัญหาเยอะและซับซ้อน เป็นเรื่องยาก แต่ในส่วนเขาใหญ่ เร่งรัดแล้วทำให้จบเอาเข้าคณะรัฐมนตรี
โดยเร็ว โดยจะให้กรมแผนที่ทหารดูทั้งหมดทั่วประเทศค่อย ๆ ดำเนินการในแต่ละกลุ่ม ที่ผ่านมาจบเกินครึ่ง
แล้ว ยังเหลือพื้นที่เขาใหญ่ มีปัญหาจายาก” นายสุทินระบุ
ด้านนายธนกร วังบุญคุณชนะ สส.บัญชีรายชื่อ พรรครวมไทยสร้างชาติ (รทสช.) กล่าวว่า เห็นด้วยที่นาย
เศรษฐา ทวีสิน นายกรัฐมนตรีและรัฐมนตรีว่าการกระทรวงการคลัง สั่งการกรมแผนที่ทหาร ส้ารวจแผนที่
ดังกล่าว โดยใช้เป็นมาตรฐานของรัฐแผนที่เดียว หรือวันแม่ เพื่อให้ยุติข้อพิพาทก่อน ซึ่งจะใช้เวลาสำรวจ

ประมาณ 3 สัปดาห์ พร้อมกันนี้สั่งให้ ส.ป.ก. กระทรวงเกษตรและสหกรณ์ รวมถึงกรมอุทยานแห่งชาติ สัตว์ป่า และพันธุ์พืช กระทรวงทรัพยากรธรรมชาติและสิ่งแวดล้อม เร่งตรวจสอบพื้นที่และผู้ถือครองเอกสาร สปก. 4-01 ว่าเป็นเกษตรกรตัวจริงหรือไม่ และสั่งยกเลิกไม่ให้มีการแบ่งที่ดินแนวเขตกันชน หรือพื้นที่คาบเกี่ยวระหว่างกรมอุทยานฯ และ ส.ป.ก. ทั้งหมดไว้ก่อน เพื่อป้องกันปัญหาในระยะยาวด้วย

“รู้สึกกังวลหลังนายชัยวัฒน์ ลิมลิจิตอักษร ผอ.สำนักอุทยานแห่งชาติ ได้เปิดเผยข้อมูลตัวเลขล่าสุดว่าพื้นที่อุทยานแห่งชาติ 142 แห่ง จาก 157 แห่งทั่วประเทศ พบเป็นพื้นที่ทับซ้อนกับ สปก.4-01 ประมาณ 205,000 ไร่ เฉพาะแค่พื้นที่อุทยานฯ ทับลาน มีประมาณ 7-8 หมื่นไร่ โดยคาดว่าจะพบพื้นที่ทับซ้อนมากกว่านี้อีกนั้น จึงขอเรียกร้องให้ทั้ง ส.ป.ก.และกรมอุทยานฯ และผู้ที่เกี่ยวข้องทั้งหมด ชี้เป้าให้ชัดว่ามีพื้นที่ทับซ้อนจุดใดบ้าง เพื่อให้กรมแผนที่ทหารดำเนินการตรวจสอบให้เกิดความถูกต้องต่อไป” นายธนกรกล่าว

วันเดียวกัน นายสุรัชย์ อจลบุญ อธิบดีกรมป่าไม้ กล่าวว่า ได้รับรายงานจากนายสรารุช อุเทนรัตน์ ผู้อำนวยการสำนักจัดการทรัพยากรป่าไม้ที่ 8 (นครราชสีมา) ซึ่งได้นำเจ้าหน้าที่เข้าตรวจสอบพื้นที่ ต.กลางดง อ.ปากช่อง ตามที่นายชัยวัฒน์พบหุุด ส.ป.ก.แล้วแจ้งมายังกรมป่าไม้ ซึ่งเบื้องต้นบริเวณที่พบหุุดไม่ได้อยู่ในแปลงสวนป่าปางอโศก แต่ยังคงตรวจสอบเพิ่มเติมว่ามีกรมป่าไม้ ส.ป.ก. หรือออกเอกสาร สปก.4-01 ล้ำเข้าไปในแปลงสวนป่าปางอโศกหรือไม่ โดยหากตรวจสอบพบต้องให้ปฏิรูปที่ดินจังหวัดนครราชสีมาเพิกถอน

“ได้สั่งการให้สำนักจัดการทรัพยากรป่าไม้ที่ 8 ประสานสำนักงานการปฏิรูปที่ดินจังหวัดนครราชสีมา ขอผังแปลง ส.ป.ก. เพื่อตรวจสอบพิกัดแปลงพื้นที่เตรียมออก สปก.4-01 และที่ออก สปก.4-01 ไปแล้ว ว่ารุกล้ำเข้าไปในพื้นที่ในความรับผิดชอบของกรมป่าไม้หรือไม่ หากกำหนดแปลงเพื่อเตรียมอนุญาต กรมป่าไม้จะคัดค้านกรณีที่ยื่นออก สปก.4-01 แล้วจะส่งหนังสือให้เพิกถอน ตลอดจนต้องกันพื้นที่ที่มีลักษณะ 7 ประการคืนให้กรมป่าไม้”

ขณะเดียวกัน ที่กองบัญชาการตำรวจสอบสวนกลาง (บช.ก.) นายธนเดช ศิริวงษ์ตระกูล นายความ อธิบดีกรมการข้าว เข้ายื่นหนังสือถึง พล.ต.ต.จรูญเกียรติ ปานแก้ว รอง ผบช.ก. เพื่อร้องทุกข์กล่าวโทษ สำนักงานการปฏิรูปที่ดินเพื่อการเกษตรกรรม (ส.ป.ก.) จ.ลพบุรี และนครราชสีมา โดยนายธนเดชระบุว่า เจ้าหน้าที่ ส.ป.ก.ลพบุรีและนครราชสีมา นำเงินงบประมาณรัฐตามมติ ครม. 1,751,103,000 ล้านบาท มาจัดซื้อที่ดินเอกสารสิทธิของประชาชน และแปรสภาพให้เป็นที่ดิน ส.ป.ก. ก่อนที่ ส.ป.ก.จะนำที่ดินดังกล่าวไปให้สมาชิกกลุ่มสภาประชาชน 4 ภาค ทำสัญญาเช่าซื้อ 1,889 คน โดยประชาชนที่จะเข้ามาเป็นสมาชิกต้องเสียค่าสมัคร 2,250 บาท โดยอ้างว่าจะได้ที่ดินทำกินรายละ 5 ไร่ ที่อยู่อาศัย 1 ไร่ และได้รับการปลดหนี้สินจากหน่วยงานของรัฐและเอกชนทั้งหมด รวมถึงอ้างว่าโครงการดังกล่าวเป็นโครงการพระราชดำริ ซึ่ง ส.ป.ก.ลพบุรี และนครราชสีมา ทราบดีการกระทำดังกล่าว แต่เพิกเฉย มีลักษณะเอื้อประโยชน์ จึงเดินทางมายื่นหนังสือเพื่อร้องทุกข์

“เรื่องนี้เป็นคนละเรื่องกับที่นายธนดล สุวัฒน์ฤทธิ ที่ปรึกษา รมว.เกษตรฯ ร้องทุกข์กล่าวโทษให้ตรวจสอบข้าราชการ ส.ป.ก. จำนวน 9 ราย ออกเอกสารสิทธิที่ดิน สปก.4-01 จ.นครราชสีมาโดยมิชอบ แต่เป็นการร้องโดยภาพรวม” นายธนเดชกล่าว.

รมว.กท.สั่งเร่งทำแผนที่วันแม่ป ยุติปมพิพาท ที่ดินทับซ้อนส.ป.ก.-กรมอุทยานฯ

วันเสาร์ ที่ 24 กุมภาพันธ์ พ.ศ. 2567, 06.00 น.

“รมว.กลาโหม” สั่ง “กรมแผนที่ทหาร” เร่งสำรวจทำแผนที่วันแม่ปให้เสร็จ เพื่อเสนอเข้า ครม. เคลียร์ ปมพิพาทที่ดิน ส.ป.ก.เขาใหญ่ และปัญหารุกที่ทั่วประเทศอีกนับแสนไร่ ย้ำต้องทำพร้อมกันทั่วประเทศ ด้าน “ธนากร” หนุนก.เกษตรฯ-ก.ทรัพยากรธรรมชาติและสิ่งแวดล้อมที่ ส.ป.ก.4-01 รุกที่อุทยานทั่วประเทศ ป้องกันเจ้าหน้าที่รัฐเอื้อนายทุน


เมื่อวันที่ 23 กุมภาพันธ์ ที่ฐานปฏิบัติการเสกสรรค์ บ้านแม่โกลนเกน อ.แม่สอด จ.ตาก นายสุทิน คลังแสง รัฐมนตรีว่าการกระทรวงกลาโหมกล่าวถึงปัญหาเรื่องที่ดินทับซ้อนและเกิดข้อพิพาทระหว่างกรมป่าไม้ กรมอุทยานแห่งชาติ สัตว์ป่า และพันธุ์พืช กระทรวงทรัพยากรธรรมชาติและสิ่งแวดล้อม (ทส.) กับ สำนักงานการปฏิรูปที่ดินเพื่อเกษตรกรรม (ส.ป.ก.) กระทรวงเกษตรและสหกรณ์ (กษ.) บริเวณพื้นที่อุทยานแห่งชาติเขาใหญ่ ต.หมูสี อ.ปากช่อง จ.นครราชสีมาว่า ต้องยอมรับยังมีปัญหาเรื่องแผนที่ หลายพื้นที่ทำเสร็จแล้ว แต่พื้นที่เขาใหญ่ จ.นครราชสีมายังไม่เสร็จ มีการถกเถียงกันอยู่ ตนในฐานะประธานคณะกรรมการวันแม่ป เร่งรัดให้ทำจุดนี้ให้จบและได้แผนที่ฉบับเดียวกันปัญหาจะคลี่คลายทั้งหมด ยอมรับว่าพื้นที่ตรงนี้ทำยาก ต้องค่อยๆ จัดการไปที่ละจุด

ส่วนปัญหาไม่ได้เกิดขึ้นที่เขาใหญ่อย่างเดียว ทั่วประเทศมีปัญหาสูงกว่าแสนไร่ นายสุทิน กล่าวว่า มีปัญหามากและซับซ้อน เป็นเรื่องยาก ในส่วนเขาใหญ่ เร่งรัดแล้วทำให้จบ จะนำเข้าที่ประชุม คณะรัฐมนตรีโดยเร็ว จะให้กรมแผนที่ทหารดูทั้งหมดทั่วประเทศ ดำเนินการในแต่ละกลุ่ม ที่ผ่านมาจบเกินครึ่งแล้ว ยังเหลือพื้นที่เขาใหญ่ มีปัญหา จบยาก

นายชนินทร์ รุ่งธนเกียรติ ส.ส.บัญชีรายชื่อ และรองโฆษกพรรคเพื่อไทยกล่าวถึงปัญหาจัดสรรที่ดิน ส.ป.ก.ให้เกษตรกร ซึ่งสังคมตั้งคำถามหลายประเด็นว่า เรื่องนี้กลายเป็นเรื่องใหญ่ที่มีเสียงสะท้อนมาจากหลายภาคส่วน โดยเฉพาะเกษตรกร ถึงปัญหาการออกเอกสารสิทธิมีขอบ มีการจัดสรรในพื้นที่ที่ไม่เหมาะสม เป็นปัญหาคาราคาซังมานาน ส.ป.ก.และกรมอุทยานฯจึงควรเร่งหาข้อเท็จจริง และวางแผนปฏิบัติสำหรับกรณีดังกล่าว อีกทั้ง ต้องเร่งรัดทำแผนที่ one-map ให้ครอบคลุมและแม่นยำ เพื่อสร้างความชัดเจนเรื่องกรรมสิทธิ์ในพื้นที่ต่าง ๆ คืนกรรมสิทธิ์ไปยังผู้สมควรได้รับ และสร้างฐานข้อมูลที่ดินกลางที่ทุกหน่วยงานใช้หมดเขตที่ดินเดียวกัน ทั้งนี้ ประชาชนอีกไม่น้อยยังขาดแคลนที่ดินทำกิน ตนไม่ต้องการให้การปฏิบัติมีขอบไม่เกื้อกรณี ที่เป็นปัญหามานานมากแล้ว ทำให้แนวคิดดี ๆ ในการจัดสรรที่ดิน เพื่อช่วยเกษตรกรให้มีที่ทำกิน ถูกมองในทางที่ผิด

เช่นเดียวกับ นายธนกร วังบุญคงชนะ ส.ส.บัญชีรายชื่อ รองหัวหน้าพรรครวมไทยสร้างชาติ (รทสช.) กล่าวว่ กรณีหมุดนิรนามของส.ป.ก.4-01ในพื้นที่อุทยานแห่งชาติเขาใหญ่ อ.ปากช่อง ที่กำลังเป็นประเด็นปัญหาสะท้อนปัญหากรณีเดียวกันในพื้นที่อุทยานแห่งชาติทั่วประเทศว่า ออกเอกสารถูกต้องหรือไม่ ตนจึงเห็นด้วยที่นายเศรษฐา ทวีสิน นายกรัฐมนตรีสั่งการกรมแผนที่ทหาร สํารวจแผนที่ดังกล่าว โดยใช้เป็นมาตรฐานของรัฐแผนที่เดียว หรือ One Map เพื่อให้ยุติข้อพิพาทก่อน ซึ่งจะใช้เวลาสำรวจประมาณ 3 สัปดาห์พร้อมกันนี้ ให้ส.ป.ก. รวมถึงกรมอุทยานแห่งชาติสัตว์ป่าและพันธุ์พืช เ่งตรวจสอบพื้นที่และผู้ถือครองเอกสาร ส.ป.ก.4-01 ว่าเป็นเกษตรกรตัวจริงหรือไม่ และส่งยกเลิกไม่ให้แบ่งที่ดินแนวเขตกันชน หรือพื้นที่คาบเกี่ยว ระหว่างกรมอุทยาน และส.ป.ก.ทั้งหมดไว้ก่อน ป้องกันปัญหาระยะยาว

นายธนกร กล่าวต่อว่า ตนรู้สึกกังวล หลัง นายชัยวัฒน์ ลิ้มลิขิตอักษร ผอ.สำนักอุทยานแห่งชาติ เปิดเผยข้อมูลตัวเลขล่าสุดว่าพื้นที่อุทยานแห่งชาติ 142 แห่ง จาก 157 แห่งทั่วประเทศ พบเป็นพื้นที่ทับซ้อนกับ ส.ป.ก.4-01 ประมาณ 205,000 ไร่ เฉพาะแค่พื้นที่อุทยานฯทับลานมีประมาณ 7-8 หมื่นไร่ คาดว่า จะพบพื้นที่ทับซ้อนมากกว่านี้อีกนั้น จึงขอเรียกร้องให้ทั้ง ส.ป.ก.และกรมอุทยานฯ ชี้เป้าให้ชัด ว่ามีพื้นที่ทับซ้อนจุดใดบ้าง เพื่อให้กรมแผนที่ทหารตรวจสอบให้เกิดความถูกต้องต่อไป ป้องกันเจ้าหน้าที่รัฐทุจริตออกเอกสารโดยมิชอบ เพราะหวังผลประโยชน์ส่วนตัวหรือเอื้อนายทุนที่ต้องการอุปที่ดินพื้นที่แนวเขตกันชนหรือที่ทับซ้อน โดยไม่ใช่เกษตรกรตัวจริง ถือเป็นเรื่องเร่งด่วนและสำคัญมาก เนื่องจากพบปัญหาพื้นที่ทับซ้อนมากกว่า 140 แห่งทั่วประเทศ ขอให้ดำเนินการจริงจังโปร่งใสตรงไปตรงมา ยึดประโยชน์ประเทศชาติเป็นหลัก



📅 24 ก.พ. 2567 06:30 u.

ข่าว > การเมือง | แม่ลูกจันทร์

วันนี้ (24 ก.พ.) วันมาฆบูชา ขึ้น 15 ค่ำ เดือน 3 พระจันทร์ เสวยมาฆฤกษ์

สมเด็จพระพุทธองค์ทรงประทานโอวาทปาติโมกข์ ท่ามกลางพระอรหันต์สาวกที่ชุมนุมกัน 1,250 รูป

ให้ทำความดี ละเว้นความชั่ว ทำจิตใจให้ผ่องแผ้ว **“แม่ลูกจันทร์” เชื่อว่าคนเราย่อมอยากทำดี ละเว้นความชั่วด้วยกันทั้งสิ้น** แม้ตัวเองไม่ทำชั่ว แต่ผู้ได้ปกครองทำชั่ว คนเป็นหัวหน้าก็หนีความรับผิดชอบไม่ได้ นายกฯ เศรษฐา ทวีสิน เป็นหัวหน้ารัฐบาล ดังนั้น ทุกเรื่องที่เกี่ยวข้องกับรัฐบาล **“นายกฯ เศรษฐา”** ต้องมีส่วนรับผิดชอบก่อนเปิดเทอมสภาฯ ต้นเดือนเมษายน ฝ่ายค้านโดยพรรคก้าวไกลจะเปิดอภิปรายไม่ไว้วางใจ รัฐบาล เศรษฐา เป็นครั้งแรกจะเป็นศึกใหญ่ครั้งแรกที่นายกฯ เศรษฐา จะต้องโดนฝ่ายค้านเล่นงานจนเขี้ยว **“แม่ลูกจันทร์” เชื่อว่าหนึ่งในแผลสด ๆ แผลใหญ่ ๆ ที่ฝ่ายค้านเตรียมจัดหนักรัฐบาลในสภาฯ**

คือกรณีอื้อฉาวหมุดหลักเขตที่ดิน ส.ป.ก.ดันไปโผล่กลางอุทยานแห่งชาติเขาใหญ่ถึง 43 หลัก คิดเป็นพื้นที่ถึง 2,900 ไร่ ข้อสำคัญ เป็นหมุดหลักเขต ส.ป.ก. ที่เพิ่งแอบมาปักใหม่ ๆ เมื่อปลายปีที่แล้วนี้เองกรณีนี้เป็นประเด็นร้อนที่พี่น้องประชาชนทั่วประเทศให้ความสนใจมากับประกันซ่อมฟรีว่า สส.พรรคก้าวไกลต้องจัดหนักแน่ ๆ

“แม่ลูกจันทร์” เชื่อว่า ร.อ.ธรรมนัส พรหมเผ่า รมว.เกษตรฯ ผู้กำกับดูแลสำนักงาน ส.ป.ก. และเป็นผู้ผลักดันนโยบายแปลงที่ดิน ส.ป.ก. 22 ล้านไร่ เป็นโฉนดที่ดิน

ผู้กองธรรมนัสน่าจะเป็นเป้าใหญ่ ที่ฝ่ายค้านจ้องจู่จิบขึ้นเขียงชกฟอก

ส่วน นายกฯ เศรษฐา ในฐานะ ผู้รับผิดชอบนโยบายรัฐบาลก็ต้องโดนฝ่ายค้านถล่มด้วยเพราะปัญหานี้ไม่ได้เกิดเฉพาะพื้นที่อุทยานเขาใหญ่มรดกโลก

แต่พบว่าอุทยานแห่งชาติอื่นๆ ก็เจอหลักเขต ส.ป.ก. รุกล้ำเขตอุทยานแห่งชาติกันอื้อซ่า

และยังพบว่ามีการเร่งออกเอกสารสิทธิ ส.ป.ก. ทับซ้อนพื้นที่ป่าสงวนแห่งชาติในความดูแลของกรมป่าไม้อีกหลายพันไร่

“แม่ลูกจันทร์” ย้ำว่านโยบายแปลงที่ดิน ส.ป.ก. เป็นโฉนดเพื่อเกษตรกรรม แถมเปิดช่องให้เกษตรกรขายที่ดิน ส.ป.ก. ให้บุคคลอื่นครอบครองแทน เป็นต้นเหตุทำให้หมุดหลักเขตที่ดิน ส.ป.ก. ขยายออกไปล้ำที่อุทยานแห่งชาติและป่าสงวนแห่งชาติกันระเบิดระบ่อ

แม้ว่า นายกฯ เศรษฐา จะสั่งแก้ปัญหาด้วยการให้กรมแผนที่ทหารสำรวจรังวัดพื้นที่ทับซ้อนว่าเป็นเขตอุทยานแห่งชาติ เป็นเขตป่าสงวนแห่งชาติ หรือเป็นที่ดิน ส.ป.ก. กันแน่??

และสั่งให้ตรวจสอบคุณสมบัติผู้รับที่ดิน ส.ป.ก. ว่าเป็นเกษตรกรจริงหรือไม่??

แต่ความผิดมันสำเร็จไปแล้ว และความเสียหายได้เกิดขึ้นแล้ว

จำเป็นต้องมีผู้รับผิดชอบความเสียหายที่เกิดขึ้นส่วนใครจะเจ็บน้อย? ใครจะเจ็บมาก? รอฟังฝ่ายค้านชักฟอกในสภาฯ ดีกว่านะท่าน.

25/02/2567 09:02 51

“ธรรมนัส” สั่งเด็ดขาด ตรวจสอบการออก ส.ป.ก.4-01 มีชอบทั่วประเทศ



กรุงเทพฯ 25 ก.พ.-รมว.เกษตรฯ กำชับเข้มให้เลขาธิการ ส.ป.ก. ตรวจสอบการจัดที่ดินในเขตปฏิรูปที่ดินบริเวณรอยต่อกับป่าอนุรักษ์ หากพบการจัดสรรที่ดินโดยมิชอบ จะดำเนินการตามระเบียบและกฎหมายอย่างเด็ดขาด โดยจะประชุมมอบนโยบายปฏิรูปที่ดินจังหวัดทั่วประเทศ 27 ก.พ.นี้

ร.อ.ธรรมนัส พรหมเผ่า รัฐมนตรีว่าการกระทรวงเกษตรและสหกรณ์ กล่าวว่า ในวันอังคารที่ 27 กุมภาพันธ์ 2567 ก่อนเข้าประชุมคณะรัฐมนตรี จะประชุมปฏิรูปที่ดินจังหวัดทั่วประเทศ เพื่อมอบนโยบายเกี่ยวกับการดำเนินการบริเวณเขตพื้นที่กันชน (Buffer Zone) ระหว่างเขตปฏิรูปที่ดินกับพื้นที่ป่าอนุรักษ์ในความรับผิดชอบของกรมอุทยานแห่งชาติ สัตว์ป่า และพันธุ์พืช และกรมป่าไม้ เพื่อให้การดำเนินงานของสำนักงานการปฏิรูปที่ดินเพื่อเกษตรกรรม (ส.ป.ก.) เป็นไปตามกฎหมายและระเบียบที่เกี่ยวข้อง รวมถึงให้การบริหารจัดการพื้นที่เขตปฏิรูปที่ดิน เหมาะสมตามหลักนิเวศศาสตร์ รัฐศาสตร์ และบริบทความจริงของสังคมในปัจจุบันที่เปลี่ยนแปลงไป

ทั้งนี้ ได้ลงนามคำสั่งด่วนถึงนายวิณะโรจน์ ทรัพย์ส่งสุข เลขาธิการ ส.ป.ก. เกี่ยวกับนโยบายดังกล่าว ตลอดจนสั่งการให้เร่งตรวจสอบการจัดที่ดินในเขตปฏิรูปที่ดินบริเวณพื้นที่ตามแนวเขตปฏิรูปที่ดินที่ติดต่อกับเขตอุทยานแห่งชาติเขาใหญ่และพื้นที่ต่อเนื่อง รวมถึงพื้นที่ปฏิรูปที่ดินทั่วประเทศ ซึ่งมีแนวเขตกับที่ดินของรัฐทุกประเภท ทั้งในความรับผิดชอบของกรมอุทยานแห่งชาติ สัตว์ป่า และพันธุ์พืช กรมป่าไม้ หรือหน่วยงานอื่นๆ ว่ามีกรณีจัดที่ดินโดยผิดกฎหมายหรือไม่ หรือจัดที่ดินให้แก่เกษตรกรโดยมิชอบด้วย

กฎหมายหรือไม่ หรือยังมีที่ดินที่ยังไม่ได้ดำเนินการจัดให้แก่เกษตรกรแต่อย่างใด หากพบว่าการจัดที่ดินดังกล่าวไม่ชอบด้วยกฎหมาย ให้ดำเนินการตามกฎหมายหรือระเบียบที่เกี่ยวข้องให้ถูกต้องโดยเคร่งครัด

ร.อ.ธรรมนัส ย้ำว่า พื้นที่กันชน (Buffer Zone) ระหว่างเขตปฏิรูปที่ดินกับป่าอนุรักษ์ในความรับผิดชอบของกรมอุทยานแห่งชาติ และกรมป่าไม้ ส.ป.ก. จะไม่จัดสรรให้เกษตรกรเข้าทำกิน แต่จะกันไว้จัดทำ “ป่าชุมชน” ในเขตปฏิรูปที่ดิน เพื่อให้เกษตรกรได้ใช้ประโยชน์ ควบคู่กับการรักษาและเพิ่มพื้นที่ป่า

นอกจากนี้ยังเตรียมสำรวจพื้นที่ที่ยังไม่ได้รับการจัดสรร หรือที่ดินว่างเปล่า เพื่อรองรับเกษตรกรกลุ่มเปราะบาง หรือกลุ่มผู้ด้อยโอกาสที่ไม่มีที่ดินทำกิน โดยให้จัดสรรที่ดินให้กับกลุ่มเหล่านี้ตามระเบียบ ส.ป.ก. ต่อไป พร้อมเน้นย้ำให้ยึดถือตามคำสั่งอย่างเคร่งครัด.-512-สำนักข่าวไทย



📅 26 ก.พ. 2567 05:02 น.

ข่าว > ไทย | ไทยรัฐฉบับพิมพ์

“ผู้กอง” สั่งรื้อเขตสปก. ออกกับที่ป่า-อุทยาน ทำให้ถูกกฎหมายเคร่งครัด

“ธรรมนัส” สั่งเลขาธิการ ส.ป.ก. ตรวจสอบการจัดที่ดินในเขตปฏิรูปที่ดินพื้นที่ติดเขตอุทยานแห่งชาติเขาใหญ่ รวมถึงกรมอุทยานแห่งชาติ กรมป่าไม้ หรือหน่วยงานที่รับผิดชอบที่ดินของรัฐทั่วประเทศ หากพบไม่ชอบด้วยกฎหมาย ให้ดำเนินการตามกฎหมายโดยเคร่งครัด จัดทำพื้นที่กันชน ระหว่างที่ ส.ป.ก.-อุทยานแห่งชาติ-ป่าสงวนแห่งชาติ พร้อมเตรียมสำรวจที่ดินว่างเปล่า จัดสรรให้เกษตรกรกลุ่มเปราะบาง-กลุ่มผู้ด้อยโอกาสที่ไม่มีที่ดินทำกิน

จากกรณีเจ้าหน้าที่อุทยานแห่งชาติเขาใหญ่ จ.นครราชสีมา ตรวจพบหมุด ส.ป.ก.4-01 โผล่ในบริเวณด้านในถนนแนวกันไฟ บ้านเหวปลากั้ง หมู่ 10 ต.หมูสี อ.ปากช่อง จ.นครราชสีมา ซึ่งเป็นผืนป่าดงพญาเย็นเขาใหญ่ มรดกโลกทางธรรมชาติ กินพื้นที่กว่า 2,933 ไร่ โดยมีการรื้อถอนหมุดบางส่วนออก และนำไปสู่คำสั่งย้ายเจ้าหน้าที่สำนักงานปฏิรูปที่ดิน จ.นครราชสีมา 6 คน ให้มาปฏิบัติหน้าที่ในส่วนกลาง เมื่อวันที่ 19 ก.พ. ที่ผ่านมา ตามด้วยการพูดคุยกันระหว่าง รมว.ทรัพยากรธรรมชาติและสิ่งแวดล้อมและ รมว.เกษตรและสหกรณ์ ที่ได้ข้อสรุปเบื้องต้นให้มีการตรวจสอบพื้นที่ทับซ้อนโดยกรมแผนที่ทหารและตั้งคณะกรรมการสอบข้อเท็จจริงเจ้าหน้าที่ ส.ป.ก.นครราชสีมาดังกล่าว

ต่อมาเมื่อวันที่ 25 ก.พ.ผู้สื่อข่าวรายงานว่า อ.ธรรมนัส พรหมเผ่า รัฐมนตรีว่าการกระทรวงเกษตรและสหกรณ์ ลงนามคำสั่งด่วนถึงเลขาธิการสำนักงานการปฏิรูปที่ดินเพื่อเกษตรกรรม (ส.ป.ก.) ลงวันที่ 23 ทั้งนี้

รัฐมนตรีว่าการกระทรวงเกษตรและสหกรณ์ ได้มอบนโยบายและขอให้ ส.ป.ก. ดำเนินการตามหน้าที่และอำนาจโดยเคร่งครัดดังต่อไปนี้ 1) ตรวจสอบการจัดที่ดินในเขตปฏิรูปที่ดินบริเวณพื้นที่ตามแนวเขตปฏิรูปที่ดินที่ติดต่อกับเขตอุทยานแห่งชาติเขาใหญ่และพื้นที่ต่อเนื่องว่าเป็นการจัดที่ดินโดยผิดกฎหมายหรือไม่ หรือจัดที่ดินให้แก่เกษตรกรโดยมิชอบด้วยกฎหมาย หรือยังมีที่ดินที่ยังไม่ได้ดำเนินการจัดให้แก่เกษตรกรแต่อย่างใด 2) จัดทำพื้นที่กันชน (Buffer Zone) ระหว่างพื้นที่ ส.ป.ก. พื้นที่อุทยานแห่งชาติ และพื้นที่ป่าสงวนแห่งชาติ โดยกันพื้นที่ดังกล่าวให้จัดทำเป็นป่าในเขตปฏิรูปที่ดิน 3) ตรวจสอบการจัดที่ดินในเขตปฏิรูปที่ดินบริเวณรอยต่อกับพื้นที่ในความรับผิดชอบของกรมอุทยานแห่งชาติ สัตว์ป่า และพันธุ์พืช กรมป่าไม้ หรือหน่วยงานที่รับผิดชอบที่ดินของรัฐอื่นๆ โดยให้ดำเนินการทั่วทั้งประเทศว่ามีกรณีจัดที่ดินโดยผิดกฎหมายหรือไม่ หรือจัดที่ดินให้แก่เกษตรกรโดยมิชอบด้วยกฎหมายหรือไม่ หรือยังมีที่ดินที่ยังไม่ได้ดำเนินการจัดให้แก่เกษตรกรแต่อย่างใด หากพบว่าการจัดที่ดินดังกล่าวไม่ชอบด้วยกฎหมายให้ดำเนินการตามกฎหมายหรือระเบียบที่เกี่ยวข้องให้ถูกต้องโดยเคร่งครัด และ 4) เตรียมการสำรวจพื้นที่ที่ยังไม่ได้รับการจัดสรรหรือที่ดินว่างเปล่ารองรับเกษตรกรกลุ่มเปราะบางหรือกลุ่มผู้ด้อยโอกาสที่ไม่มีที่ดินทำกินโดยให้จัดสรรที่ดินให้กับกลุ่มเหล่านี้ตามระเบียบ ส.ป.ก.ต่อไป โดยให้ยึดถือตามคำสั่งอย่างเคร่งครัด

ขณะที่บริเวณหน้าด่านทางขึ้นอุทยานแห่งชาติเขาใหญ่ อ.ปากช่อง จ.นครราชสีมา กลุ่มเพื่อนเขาใหญ่ นำโดยนายสาโรจน์ ประพันธ์ และนายอำนาจ อินทร์ อติตผู้ช่วยหัวหน้าอุทยานแห่งชาติเขาใหญ่ จัดงานรณรงค์ SAVE เขาใหญ่ให้ปลอดภัยจาก ส.ป.ก.เป็นวันที่สอง โดยมีเครือข่ายกลุ่มอนุรักษ์ 22 องค์กร กลุ่มศิลปิน รวมถึงนายชัยวัฒน์ ลิ้มลิขิตอักษร ผอ.สำนักอุทยานแห่งชาติ มาร่วมงานและขึ้นเวทีร้องเพลงให้ประชาชนที่มาร่วมงานได้ฟัง เช่นเดียวกับนายชีวะภาพ ชีวะธรรม หัวหน้าผู้ตรวจราชการ กระทรวงทรัพยากรธรรมชาติและสิ่งแวดล้อม ที่นำวงดนตรีพัยคซมีโพใจดีมาร่วมเล่นดนตรี บรรยากาศเป็นไปอย่างคึกคัก มีการอภิปรายโจมตีขบวนการออก ส.ป.ก.สลัดกับการเล่นดนตรี

จากนั้นนายสาโรจน์ได้อ่านแถลงการณ์ว่าการบุกรุกอุทยานแห่งชาติเขาใหญ่เพื่อออกเอกสารสิทธิให้กลุ่มทุนการเมืองในลักษณะนี้ไม่ใช่ครั้งแรก ครั้งนี้กลุ่มทุนการเมืองอาจแพ้ แต่ไม่ได้หมายความว่าป่าเขาใหญ่จะไม่ถูกบุกรุกคุกคามในลักษณะเช่นนี้อีก วิธีเดียวที่จะป้องกันไม่ให้เกิดเหตุการณ์ทำนองนี้ ภาคประชาชนจะต้องเข้มแข็งในการปกป้องป่า ไม่ให้มีการทุจริตโดยใช้อำนาจกลไกเจ้าหน้าที่รัฐออกเอกสาร ส.ป.ก.ที่ไม่เป็นไปตามกระบวนการ พื้นที่ป่าเขาใหญ่บริเวณที่มีการออกเอกสาร ส.ป.ก.เป็นพื้นที่ที่มีราคาที่ดินสูงมากไร่ละตั้งแต่ 5-20 ล้านบาท ดังนั้น จึงไม่แปลกใจว่ากลุ่มทุนและกลุ่มทุนการเมืองพยายามที่จะบุกรุกยึดครอง โดยใช้ช่องว่างทางกฎหมายกดดันให้เจ้าหน้าที่รัฐออกเอกสารเอื้อประโยชน์ให้กับกลุ่มของตนมาโดย

ตลอด ดั้งนั้นประชาชนต้องปกป้องป่าเขาใหญ่ ร่วมกันต่อต้านพวกที่เห็นแก่ตัวจ้องจะสุบผืนป่าเพื่อประโยชน์ของตนแต่เพียงฝ่ายเดียว

กฎหมาย 2567 เรื่อง นโยบายการดำเนินการบริเวณเขตพื้นที่กันชน (Buffer Zone) กับเขตปฏิรูปที่ดิน เพื่อให้การดำเนินงานของสำนักงานการปฏิรูปที่ดินเพื่อเกษตรกรรมเป็นไปตามกฎหมายและระเบียบที่เกี่ยวข้องให้การบริหารจัดการพื้นที่เขตปฏิรูปที่ดินเหมาะสมตามหลักนิเวศศาสตร์ รัฐศาสตร์และบริบทความจริงของสังคมในปัจจุบันที่เปลี่ยนแปลงไป

26/02/2567 13:35 81

“ธรรมนัส” ลั่นอย่าตี ส.ป.ก. เป็นโจร จัดสรรที่ดิน ให้คนยากไร้ ไม่ใช่ขายทุน

กรุงเทพฯ 26 ก.พ. – รมว. เกษตรฯ ขอให้ผลตรวจสอบแนวเขตที่ดินซึ่งออกส.ป.ก. 4-01 โดยกรมแผนที่ทหารเพื่อยืนยันว่า เป็นพื้นที่ในเขตปฏิรูปที่ดิน หรืออุทยานแห่งชาติและป่าสงวนแห่งชาติกันแน่ ย้ำ ส.ป.ก. ทำหน้าที่จัดสรรที่ดินทำกินให้เกษตรกรที่ยากไร้ ไม่ใช่ขายทุน อย่าโจมตีว่า เป็นโจรหรือเป็นพวกไม่รักป่า หากพบออก ส.ป.ก. 4-01 โดยมีชอบ ลงโทษแน่

ร้อยเอกธรรมนัส พรหมเผ่า รัฐมนตรีว่าการกระทรวงเกษตรและสหกรณ์กล่าวว่า กำลังรอผลการตรวจสอบแนวเขตที่ดินซึ่งพบหมู่ด ส.ป.ก. และสำนักงานปฏิรูปที่ดินจังหวัดนครราชสีมาออกส.ป.ก. 4-01 บริเวณบ้านเหวปลากั้ง หมู่ที่ 10 ตำบลหมูสี อำเภอปากช่อง โดยกรมแผนที่ทหารคาดว่า จะแล้วเสร็จประมาณอีก 2 สัปดาห์ ซึ่งจะทราบชัดเจนว่า เป็นเขตปฏิรูปที่ดินในความรับผิดชอบของสำนักงานการปฏิรูปที่ดินเพื่อเกษตรกรรม (ส.ป.ก.) หรือเขตอุทยานแห่งชาติเขาใหญ่ซึ่งรับผิดชอบโดยกรมอุทยานแห่งชาติ สัตว์ป่า และพันธุ์พืชกันแน่ นอกจากนี้มอบหมายให้นายวิณะโรจน์ ทรัพย์ส่งสุข เลขาธิการส.ป.ก. ตรวจสอบพื้นที่ที่พบหมู่ดส.ป.ก. ในตำบลกลางดง อำเภอปากช่องด้วยว่า เป็นเขตปฏิรูปที่ดินของ ส.ป.ก. หรือเขตป่าสงวนแห่งชาติของกรมป่าไม้

ทั้งนี้ ส.ป.ก. มีหน้าที่จัดสรรที่ดินทำกินให้เกษตรกรที่ยากไร้ ขณะที่กรมอุทยานแห่งชาติ สัตว์ป่า และพันธุ์พืช รวมถึงกรมป่าไม้มีหน้าที่ดูแลรักษาป่า แต่ไม่ใช่ ส.ป.ก. รุกป่า ดังนั้นอย่ามองว่า เจ้าหน้าที่ส.ป.ก. เป็นโจรหรือไม่รักป่า ยืนยันว่า จะไม่ปล่อยให้ที่ดินของรัฐในความรับผิดชอบของส.ป.ก. ตกไปอยู่ในมือขายทุนแน่ ที่ผ่านมายึดคืนที่ส.ป.ก. ที่เปลี่ยนมือไปสู่กลุ่มทุนกลับมาเป็นจำนวนมากแล้ว กรณีที่พบการออกส.ป.ก. โดยมีชอบ จากความบกพร่องหรือเจตนาทุจริตของเจ้าหน้าที่ จะลงโทษทั้งทางอาญา และวินัยอย่างแน่นอน

ร้อยเอกธรรมนัสดย้ำว่า ยังมีเกษตรกรอีกประมาณ 1.7 ล้านครอบครัว ที่รอการจัดสรรที่ดินให้ทำกิน แต่เมื่อมีปัญหาการทับซ้อนของแนวเขตที่ดินของรัฐแต่ละประเภท จะต้องมีคณะกรรมการจากหน่วยงานกลางคือ กรมแผนที่ทหารซึ่งคณะกรรมการนโยบายที่ดินแห่งชาติ (คทช.) มอบหมายให้เร่งขับเคลื่อนการปรับปรุงแผนที่แนวเขตที่ดินของรัฐแบบบูรณาการ มาตรฐาน 1 : 4000 (One Map) เพื่อไม่ให้เกิดปัญหาระหว่างหน่วยงาน

ร้อยเอกรรรมณ์สกล่าว่าว่า วันพื้งนี้ (27 กุมภาพันธ์) จะประชุมมอบนโยบายให้แก่ปฏิรูปที่ดินจังหวัดทั่วประเทศถึงการจัดทำป่าชุมชนบริเวณรอยต่อของเขตปฏิรูปที่ดินกับป่าอนุรักษ์เพื่อให้เกษตรกรได้ใช้ประโยชน์ ควบคู่กับการรักษาพื้นที่ป่าพร้อมย้ำว่า กระทรวงเกษตรและสหกรณ์มีนโยบายส่งเสริมการรักษาป่าอย่างชัดเจนเนื่องจากป่าเป็นทรัพยากรธรรมชาติที่สำคัญ ปัจจุบันพื้นที่ป่าลดน้อยลงส่งผลให้เกิดความแปรปรวนของสภาพภูมิอากาศซึ่งส่งผลกระทบต่อการทำเกษตรกรรมในที่สุด ดังนั้นจะส่งเสริมให้การเพิ่มพื้นที่ป่าในเขตปฏิรูปที่ดิน.- 512 – สำนักข่าวไทย

พิธา เปิดเวทีรับฟังปัญหาที่ดิน อ.วัดโบสถ์ ชี้ถือแผนที่คนละฉบับ-ทับซ้อนที่อยู่ ปชช.

วันที่ 25 กุมภาพันธ์ 2567 - 12:56 น.

Facebook X LINE Copy Link



พิธา เปิดเวทีรับฟังปัญหาที่ดิน อ.วัดโบสถ์ ชี้ถือแผนที่คนละฉบับ-ทับซ้อนที่อยู่ ปชช.

'พิธา ลิ้มเจริญรัตน์' ประธานที่ปรึกษาหัวหน้าพรรคก้าวไกล จับมือ ส.ส.พิษณุโลก เปิดเวทีรับฟังปัญหาที่ดิน อ.วัดโบสถ์ จ.พิษณุโลก ชี้แต่ละหน่วยงานรัฐถือแผนที่คนละฉบับ-ทับซ้อนที่อยู่อาศัย ปชช. แนะนำให้อำนาจท้องถิ่นตัดสินใจ ลดปัญหาคอขวดจากส่วนกลาง

เมื่อวันที่ 25 กุมภาพันธ์ ที่วัดโบสถ์ อ.วัดโบสถ์ จ.พิษณุโลก พรรคก้าวไกล (ก.ก.) นำโดย นายพิธา ลิ้มเจริญรัตน์ ประธานที่ปรึกษาหัวหน้าพรรค ก.ก., และนายศุภกมลกร กิตยาริคุณ ส.ส.พิษณุโลก เปิดเวทีรับฟังปัญหาที่ดินประชาชน มีตัวแทนจากองค์กรปกครองส่วนท้องถิ่น หน่วยงานราชการ และประชาชน มาร่วมสะท้อนปัญหาเป็นจำนวนมาก

นายศุภกมลกรกล่าวว่า เขต 5 มีพื้นที่รวม 5,132 ตารางกิโลเมตร ถือว่าเป็นเขตเลือกตั้งที่ใหญ่มาก พื้นที่เท่ากับ จ.ราชบุรี แต่นั่นไม่ใช่ปัญหาเท่ากับการเป็นพื้นที่ถูกห้ามพัฒนา เพราะอยู่ในเขตพื้นที่ป่า ทำให้การพัฒนาสาธารณูปโภค โครงสร้างพื้นฐาน การชลประทานเพื่อบริการประชาชนเป็นไปอย่างยากลำบากและไม่เพียงพอ นอกจากนี้ ยังมีประชาชนจำนวนมากอาศัยอยู่ในพื้นที่เขตป่าสงวน ทำให้มีเอกสารสิทธิในที่ดินของตนเองเพียงประมาณร้อยละ 20 เท่านั้น

ด้านนายพิธา กล่าวว่า ในระยะสั้น ข้อแรก ตนจะนำปัญหาที่ประชาชนร้องเรียนไปฝากให้คณะกรรมการที่ดินฯ ของสภา

ผู้แทนราษฎรดำเนินการแก้ไขปัญหาต่อไป ข้อสอง เราพบว่าหน่วยงานราชการต่างๆ ถือแผนที่คนละฉบับกัน ทำให้ที่ดินเกิดการทับซ้อนกัน เช่น ในหลายพื้นที่เป็นพื้นที่ป่าสงวน แต่ในความเป็นจริงแล้วคือป่าสงวนที่มีลักษณะเสื่อมโทรม มีประชาชนและชุมชนเข้าไปอาศัยอยู่แล้ว

โดยตามตัวเลขที่คณะกรรมการ (กมธ.) ที่ดินทรัพยากรธรรมชาติและสิ่งแวดล้อม ได้มาเชื่อว่า มีแนวเขตตามกฎหมายป่าสงวนที่ดูแลโดยกรมป่าไม้ 60 กว่าล้านไร่ คงสภาพป่า 40 กว่าล้านไร่ กลายเป็นป่าเสื่อมโทรม เป็นที่ทำกินราษฎร และไม่มีสภาพเป็นป่าแล้วประมาณ 21 ล้านไร่ ดังนั้น เราจะผลักดันให้หน่วยงานท้องถิ่นมีอำนาจในการตัดสินใจว่าจะอนุญาตให้มีการพัฒนาระบบโครงสร้างพื้นฐาน เช่น ไฟฟ้า และน้ำประปาหรือไม่ แทนที่จะเป็นอธิบดีกรมหรือรัฐมนตรีประจำกระทรวงที่นั่งอยู่ที่กรุงเทพฯ เพื่อลดปัญหาการติดขัดคอขวดในการตัดสินใจ

นายพิธา กล่าวต่อว่า ในระยะกลาง เราพบว่ารัฐถือครองที่ดินทั่วประเทศมหาศาล แต่ขณะเดียวกันในรัฐบาลคณะรัฐประหารก็ยังมึนโยบายทวงคืนผืนป่าจากประชาชน ทำให้ประชาชนมีที่ดินน้อยลงอีก แม้ว่ารัฐจะยังใช้ที่ดินของตนเองไม่เกิดประสิทธิภาพสูงสุด ดังนั้น เราจึงเสนอให้รัฐนำที่ดินที่ตนถืออยู่แล้วมาบริหารจัดการใหม่ให้เกิดประโยชน์สูงสุด คงพื้นที่และฟื้นฟูป่าจากพื้นที่ที่ตนเองถือ

“ตัวอย่างที่เห็นได้ชัดคือที่ดินราชพัสดุทั่วประเทศประมาณ 12 ล้านไร่ เป็นของกองทัพไปแล้วครึ่งหนึ่ง หรือรวมพื้นที่แล้วเทียบเท่าพิษณุโลกทั้งจังหวัด ส่วนในระยะยาว พรรคก้าวไกลมีแผนจะปฏิรูปกฎหมายเกี่ยวกับที่ดินทั้งระบบ เพื่อให้สอดคล้องกับสถานการณ์ข้อเท็จจริงในปัจจุบัน ขอให้พี่น้องประชาชนติดตามความคืบหน้าในการทำงานของพรรคก้าวไกล และสภาผู้แทนราษฎรเร็วๆ นี้

ภายหลังเสร็จสิ้นเวทีรับฟังปัญหาที่ดิน มีประชาชนจำนวนมากรอต้อนรับและให้กำลังใจนายพิธาและพรรค ก.ก. ที่ตลาดเทศบาลวัดโบสถ์ โดยนายพิธา กล่าวขอบคุณสำหรับกำลังใจ พร้อมทั้งท้ายว่า ขอให้ร่วมยื่นเคียงข้างก้าวไกล และเดินไปด้วยกัน “ก้าวไกลไม่ทิ้งประชาชน ประชาชนไม่ทิ้งก้าวไกล”



พิธา ลงพื้นที่พิษณุโลก พบปัญหาเรื่องที่ดินทำกิน ล้มมีแผนปฏิรูปกฎหมายเกี่ยวกับที่ดินทั้งระบบ

25 กุมภาพันธ์ 2567 เวลา 13:39 น.



25 ก.พ. 2567 – นายพิธา ลิ้มเจริญรัตน์ ประธานที่ปรึกษาหัวหน้าพรรคก้าวไกล โพสต์ข้อความใส่โซเชียลมีเดีย เปิดเผยว่า วันนี้ ผมและพรรคก้าวไกล พร้อมด้วย สส.ไก่ ศุภักษรณ์ เปิดเวทีรับฟังปัญหาที่ดินของประชาชนที่อำเภอวัดโบสถ์ จังหวัดพิษณุโลก โดยมีตัวแทนจากองค์กรปกครองส่วนท้องถิ่น หน่วยงานราชการ และประชาชนมาร่วมสะท้อนปัญหาจำนวนมาก

สส.ไก่ ซึ่งเป็น สส.พิษณุโลก เขต 5 ของพรรคก้าวไกล สะท้อนปัญหาให้ฟังบนเวทีว่า พิษณุโลกเขต 5 มีพื้นที่รวม 5,132 ตารางกิโลเมตร ถือเป็นเขตเลือกตั้งที่ใหญ่มาก พื้นที่เท่ากับจังหวัดราชบุรี แต่นั่นไม่ใช่ปัญหาเท่ากับการเป็นพื้นที่ถูกห้ามพัฒนาเพราะอยู่ในเขตพื้นที่ป่า ทำให้การพัฒนาสาธารณูปโภค โครงสร้างพื้นฐาน การชลประทานเพื่อบริการประชาชนเป็นไปอย่างยากลำบากและไม่เพียงพอ ขณะที่ยังมีประชาชนอีกจำนวนมากอาศัยอยู่ในพื้นที่เขตป่าสงวน ทำให้มีเอกสารสิทธิ์ในที่ดินของตนเองเพียงประมาณ 20% เท่านั้น

ต่อเรื่องนี้ ในระยะสั้นข้อแรก ผมจะนำปัญหาที่พี่น้องประชาชนร้องเรียนไปฝากให้ทางคณะกรรมการ
ที่ดินของสภาฯ ดำเนินการแก้ไขปัญหาอย่างเร่งด่วนต่อไป

ข้อสอง เราพบว่าหน่วยงานราชการต่าง ๆ ถือแผนที่คนละฉบับกัน ทำให้ที่ดินเกิดการทับซ้อนกัน เช่น ใน
หลายพื้นที่เป็นพื้นที่ป่าสงวน แต่ในความเป็นจริงแล้วคือป่าสงวนที่มีลักษณะเสื่อมโทรม มีประชาชนและ
ชุมชนเข้าไปอาศัยอยู่แล้ว โดยตามตัวเลขที่ กรม.ที่ดินได้มาเชื่อว่ามีความเหมาะสมตามกฎหมายป่าสงวนที่ดูแล
โดยกรมป่าไม้ 60 กว่าล้านไร่ คงสภาพป่า 40 กว่าล้านไร่ กลายเป็นป่าเสื่อมโทรม เป็นที่ทำกินราษฎร
และไม่มีสภาพเป็นป่าแล้วประมาณ 21 ล้านไร่

ดังนั้น พรรคก้าวไกลจะผลักดันให้หน่วยงานท้องถิ่นมีอำนาจในการตัดสินใจว่าจะอนุญาตให้มีการพัฒนา
ระบบโครงสร้างพื้นฐาน เช่น ไฟฟ้า และน้ำประปาหรือไม่ว่า แทนที่จะเป็นอธิบดีกรมหรือรัฐมนตรีประจำ
กระทรวงที่นั่งอยู่ที่กรุงเทพฯ เพื่อลดปัญหาการติดขัดคอขวดในการตัดสินใจ

ส่วนในระยะกลาง ผมมองว่ารัฐถือครองที่ดินทั่วประเทศมหาศาล แต่ขณะเดียวกันในรัฐบาลคณะ
รัฐประหารก็ยังมียโยบายทวงคืนผืนป่าจากประชาชน ทำให้ประชาชนมีที่ดินน้อยลงอีก แม้ว่ารัฐจะยังใช้
ที่ดินของตนเองไม่เกิดประสิทธิภาพสูงสุด ดังนั้น พรรคก้าวไกลจึงเสนอให้รัฐนำที่ดินที่ตนถืออยู่แล้วมา
บริหารจัดการใหม่ให้เกิดประโยชน์สูงสุด คงพื้นที่และฟื้นฟูป่าจากพื้นที่ที่ตนเองถือ ตัวอย่างที่เห็นได้ชัด
คือที่ดินราชพัสดุทั่วประเทศประมาณ 12 ล้านไร่ เป็นของกองทัพไปแล้วครึ่งหนึ่ง หรือรวมพื้นที่แล้ว
เทียบเท่าพิษณุโลกทั้งจังหวัด

ส่วนในระยะยาว พรรคก้าวไกลมีแผนจะปฏิรูปกฎหมายเกี่ยวกับที่ดินทั้งระบบ เพื่อให้สอดคล้องกับ
สถานการณ์ข้อเท็จจริงในปัจจุบัน ขอให้พี่น้องประชาชนติดตามความคืบหน้าในการทำงานของพรรคก้าว
ไกลและสภาผู้แทนราษฎรเร็วๆ นี้



เมื่อวันที่ 25 กุมภาพันธ์ 2567 พรรคก้าวไกลเปิดเวทีที่วัดโบสถ์ อำเภอวัดโบสถ์ จังหวัดพิษณุโลก พูดเรื่อง ปัญหาที่ดิน

นายพิธา ลิ้มเจริญรัตน์ ประธานที่ปรึกษาหัวหน้าพรรคก้าวไกล แคนดิเดตนายกฯของพรรค กล่าวว่า

“เราพบว่าหน่วยงานราชการต่างๆ ถือแค้นที่คนละฉบับกัน ทำให้ที่ดินเกิดการทับซ้อนกัน เช่น ในหลายพื้นที่ เป็นพื้นที่ป่าสงวน แต่ในความเป็นจริงแล้วคือป่าสงวนที่มีลักษณะเสื่อมโทรม มีประชาชนและชุมชนเข้าไปอาศัยอยู่แล้ว โดยตามตัวเลขที่ กมธ.ที่ดินฯได้มาเชื่อว่ามีแนวเขตตามกฎหมายป่าสงวนที่ดูแลโดยกรมป่าไม้ 60 กว่าล้านไร่ คงสภาพป่า 40 กว่าล้านไร่ กลายเป็นป่าเสื่อมโทรม เป็นที่ทำกินราษฎร และไม่มีสภาพเป็นป่าแล้วประมาณ 21 ล้านไร่ดังนั้น เราจะผลักดันให้หน่วยงานท้องถิ่นมีอำนาจในการตัดสินใจว่าจะอนุญาตให้มีการพัฒนาระบบโครงสร้างพื้นฐาน เช่น ไฟฟ้า และน้ำประปาหรือไม๊ แทนที่จะเป็นอธิบดีกรมหรือรัฐมนตรีประจำกระทรวงที่นั่งอยู่ที่กรุงเทพฯ เพื่อลดปัญหาการติดขัดคอขวดในการตัดสินใจ...”

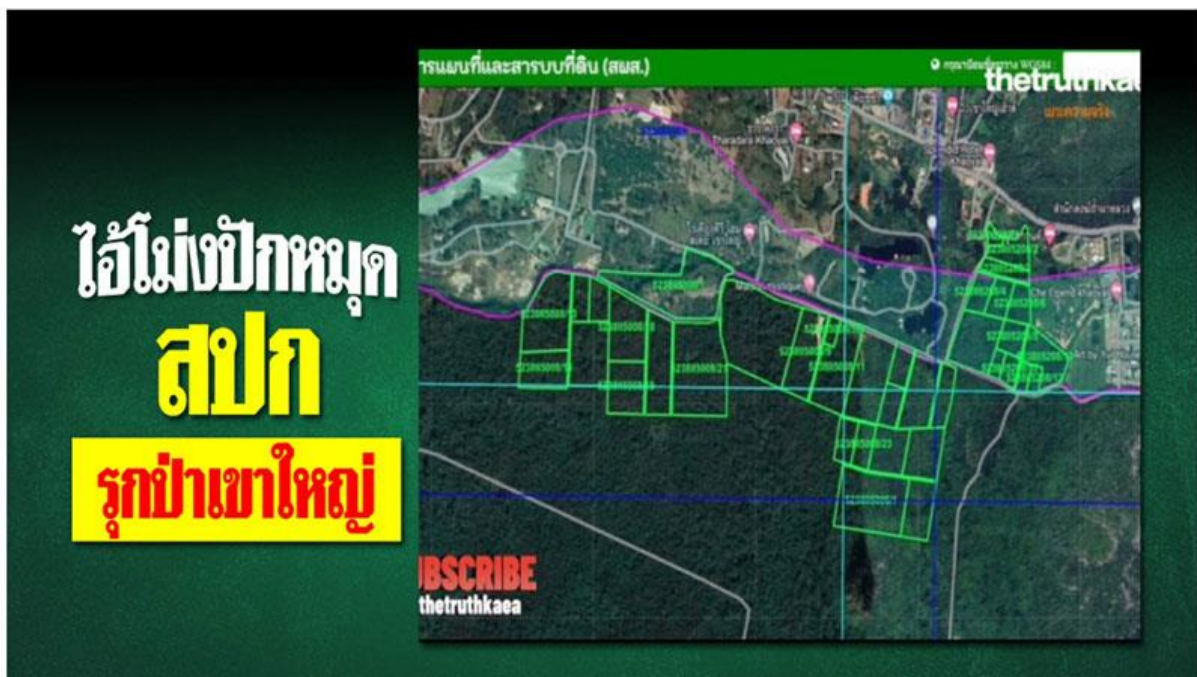
พรรคก้าวไกลไม่พูดความจริงกับประชาชนว่า หนึ่งในกรณีที่เอกชนอ้างว่าได้ที่ดินมาโดยชอบ แต่อยู่ในพื้นที่ป่าสงวนแห่งชาติ ก็คือกรณีของนายธนาธร จึงรุ่งเรืองกิจ และครอบครัวมหาเศรษฐีจิ้งจอกเรื่องกิจ เฉพาะป่าที่ราชบุรีก็ครอบครองกันอยู่ 2 พันกว่าไร่

วันนี้ พรอคก้าวไกล กำลังเอาชาวบ้านออกหน้าเวลาพูด แต่ไม่เปิดเผยถึงกรณีนายทุน หรือเศรษฐี หรือกลุ่มอำนาจที่ใกล้ชิดกับพรรคพวกตัวเองเลย

น่าผิดหวังอย่างมาก

ตกย่ำเนื้อแท้ของพรรคก้าวไกล ว่าไม่ตรงปก ไม่ตรงความคาดหวังที่ประชาชนหลงเชื่อ อุดສ່ຳให้โอกาสได้เข้าสู่อำนาจรัฐ ได้มีสส. ในสภา สุดท้าย ก็อาศัยตำแหน่งและใช้โอกาสนั้น ไปรับใช้หรือเอื้อประโยชน์แก่เจ้าของพรรคตัวจริง หรือไม่

ทั้งกรณีแก้ไขหรือยกเลิกมาตรา 112 และกรณีฟอกป่านี่ด้วย



1. กรณีหมุด ส.ป.ก. รุกป่าเขาใหญ่

น่าจะมี "ไ้ไม่ง" ขบวนการปักหมุด ส.ป.ก. เพื่อออกเอกสารส.ป.ก.ให้กับประชาชน ทั้งๆ ที่พื้นที่ดังกล่าวเป็นพื้นที่ป่า

ชัยวัฒน์ ลิมลิตอักษร ผู้อำนวยการสำนักอุทยานแห่งชาติเปิดเผยว่า พื้นที่พิพาทบริเวณเขาใหญ่ พบหมุด ส.ป.ก.เบื้องต้น ส.ป.ก 27 หมุด เสาหลักเขต 5 ต้น แจ้งความดำเนินคดีแล้ว

ยิ่งกว่านั้น ทีมพญาเสือตรวจสอบข้อมูลในเว็บไซต์ของสำนักจัดการแผนที่และสารบบที่ดิน พบว่า มีการกำหนดพื้นที่สำหรับการปฏิรูปที่ดิน (เส้นสีเขียวที่ติ่งในแผนที่) มากถึง 2,933 ไร่

โดยมีการตีเป็นรูปแปลงเพื่อออกเอกสาร ส.ป.ก.4-01 ถึง 42 แปลง เนื้อที่ประมาณ 972 ไร่

และยังพบรายชื่อบุคคลผู้ได้รับคัดเลือกให้เข้าทำประโยชน์ในเขตปฏิรูปที่ดิน (ส.ป.ก.4-01) ไม่ใช่ผู้ที่ ประกอบอาชีพเกษตรกรเป็นหลัก ซึ่งอาจไม่เข้าข่ายการเป็นเกษตรกร (ขณะนี้ กระทรวงเกษตรฯ ให้ ตรวจสอบแล้ว และรวมว.ธรรมนัสประกาศจะให้เพิกถอน ส.ป.ก.ทั้งหมดในบริเวณดังกล่าว)

นายชัยวัฒน์ ระบุว่า ทั่วประเทศอาจจะมีกรณีรุกป่าอุทยานแห่งชาติแบบนี้กว่า 2 แสนไร่

เรื่องนี้ หากพบว่าเจ้าหน้าที่ของรัฐเกี่ยวข้องกับการปกคลุม ส.ป.ก.ล้าที่ดินเขาใหญ่ และมีขบวนการจ้าง งานที่ดินเขาใหญ่ ซึ่งมีมูลค่าทางเศรษฐกิจมหาศาลจริง จะต้องลงโทษและดำเนินคดีตามกฎหมายอย่าง เด็ดขาด

2. กรณีที่ดินรุกป่าสงวนแห่งชาติ 2 พันไร่ ในพื้นที่จังหวัดราชบุรี “ป่าฝั่งซ้ายแม่น้ำภาชี”

คำสั่งอธิบดีกรมที่ดิน กระทรวงมหาดไทย ลงวันที่ 29 มีนาคม 2565

คำสั่งอธิบดีกรมที่ดินที่ 747/2565 เพิกถอนหนังสือรับรองการทำประโยชน์ (น.ส. 3 ก) ลงวันที่ 29 มีนาคม 2565

เนื้อหาระบุชัดเจนว่า

หนังสือรับรองการทำประโยชน์ (น.ส.3 ก) ดังต่อไปนี้

“1.น.ส. 3 ก เลขที่ 153 - 159 ตำบลด่านทับตะโก อำเภอจอมบึง จังหวัดราชบุรี จำนวน 7 ฉบับ ออกเมื่อ วันที่ 3 ตุลาคม 2521 ตามโครงการเดินสำรวจออกหนังสือรับรองการทำประโยชน์ (น.ส. 3 ก) โดยใช้รูปถ่าย ทางอากาศ มิได้แจ้งการครอบครองที่ดิน ตามมาตรา 58, 58 ทวิ วรรคสอง (2) แห่งประมวลกฎหมายที่ดิน (รายละเอียดปรากฏตามบัญชีแนบท้าย)

2.น.ส. 3 ก เลขที่ 704 - 707, 709, 711 - 729, 761, 1121 - 1133, 1135,1137 - 1144, 1158, 1159 และ 1161 - 1163 ตำบลรางบัว อำเภอจอมบึง จังหวัดราชบุรี จำนวน 52 ฉบับ ออกเมื่อปี พ.ศ.2521 ตาม โครงการเดินสำรวจออกหนังสือรับรองการทำประโยชน์ (น.ส. 3 ก) โดยใช้รูปถ่ายทางอากาศ มิได้แจ้งการ ครอบครองที่ดินและไม่มีหลักฐานสำหรับที่ดิน ตามมาตรา 58, 58 ทวิ วรรคสอง (2) และ (3) แห่งประมวล กฎหมายที่ดิน

น.ส. 3 ก จำนวน 69 ฉบับ ตามข้อ 1 และ 2 ได้ออกไปโดยไม่ชอบด้วยกฎหมาย

เนื่องจากข้อเท็จจริงปรากฏจากการตรวจสอบของกรมพัฒนาที่ดินว่า ตำแหน่งที่ดินของ น.ส. 3 ก พื้นที่ส่วนใหญ่อยู่ในเขตป่าไม้ถาวร “ป่าฝั่งซ้ายแม่น้ำภาชี (หมายเลข 85)” ตามมติคณะรัฐมนตรีเมื่อวันที่ 18 กุมภาพันธ์ 2562

จึงเป็นการฝ่าฝืนมาตรา 58 แห่งประมวลกฎหมายที่ดิน ที่ห้ามดำเนินการในเขตป่าไม้ถาวรและเป็นที่ดินต้องห้ามมิให้ออก น.ส. 3 ก ตามกฎกระทรวง ฉบับที่ 2 (พ.ศ. 2497) ข้อ 3 ออกตามความในพระราชบัญญัติให้ใช้ประมวลกฎหมายที่ดิน พ.ศ.2497 และกฎกระทรวง ฉบับที่ 5 (พ.ศ.2497) ข้อ 8 (2) ออกตามความในพระราชบัญญัติให้ใช้ประมวลกฎหมายที่ดิน พ.ศ.2497 ซึ่งใช้บังคับอยู่ในขณะนั้น และรองอธิบดี ซึ่งอธิบดีกรมที่ดินมอบหมายได้มีคำสั่งอธิบดีกรมที่ดิน ที่ 557 - 558/2564 ลงวันที่ 23 กุมภาพันธ์ 2564 ตั้งคณะกรรมการสอบสวนตามความในมาตรา 61 แห่งประมวลกฎหมายที่ดิน แล้ว “คณะกรรมการสอบสวนฯ พิจารณาแล้วมีความเห็นว่า หนังสือรับรองการทำประโยชน์ (น.ส. ๓ ก) เลขที่ 153 - 159 ตำบลด่านทับตะโก อำเภอจอมบึง จังหวัดราชบุรี และน.ส. 3 ก เลขที่ 704 - 707, 709, 711 - 729, 761, 1121 - 1133, 1135, 1137 - 1144, 1158, 1159 และ 1161 - 1163 ตำบลรางบัว อำเภอจอมบึง จังหวัดราชบุรี เป็น น.ส. 3 ก ที่ออกไปโดยไม่ชอบด้วยกฎหมายด้วยเหตุผลดังกล่าวข้างต้นจริงสมควรเพิกถอนหนังสือรับรองการทำประโยชน์ (น.ส.3 ก) จำนวน 59 ฉบับนี้” - หนังสือคำสั่งฯ ระบุ จึงมีคำสั่งเพิกถอนหนังสือรับรองการทำประโยชน์ (น.ส. 3 ก) จำนวน 59 ฉบับดังกล่าว ตลอดจนเอกสารหลักฐานที่เกี่ยวข้องเสียทั้งหมด...”

น.ส. 3 ก ข้างต้นนั้น เนื้อที่รวม 2 พันกว่าไร่

ทั้งหมด มีชื่อบุคคลระดับมหาเศรษฐีถือครองอยู่ได้แก่ นายธนาธร จึงรุ่งเรืองกิจ นางสมพร จึงรุ่งเรืองกิจ และนางสาวชนาพรธณ จึงรุ่งเรืองกิจ

3. คำพิพากษาศาลปกครองกลาง ตอกย้ำ คำสั่งเพิกถอน น.ส. 3 ก ชอบแล้ว

นายธนาธร จึงรุ่งเรืองกิจ ได้ฟ้องต่อศาลปกครองเพิกถอนคำสั่งอธิบดีกรมที่ดินที่เพิกถอนหนังสือรับรองการทำประโยชน์ในพื้นที่จังหวัดราชบุรีข้างต้น เป็นคดีหมายเลขดำที่ 2218/2565คดีหมายเลขแดงที่ 1839/2566 โดยแสดงตนเป็นเจ้าของที่ดินตามหนังสือรับรองการทำประโยชน์ (น.ส. 3 ก) เลขที่ 158 และเลขที่ 159 ตำบลด่านทับตะโก อำเภอจอมบึง จังหวัดราชบุรี เนื้อที่ 43 ไร่ 3 งาน และเนื้อที่ 38 ไร่ 67 ตารางวา ตามลำดับ

คำพิพากษาศาลปกครองกลาง ชี้ว่า

“จากการตรวจสอบตำแหน่งที่ดินของหน่วยงานต่างๆ ตามหลักวิชาการที่ดิน ประกอบกับเมื่อพิจารณาจากแผนที่แสดงตำแหน่งแปลงที่ดิน มาตราส่วน 1 : 30,000 ราว 4836 II 5006 แล้วเห็นว่า ที่ดินตามหนังสือรับรองการทำประโยชน์ (น.ส. 3 ก) เลขที่ 158 และเลขที่ 159 ของผู้ฟ้องคดี อยู่ในแนวเขตที่ดิน ซึ่งมติคณะรัฐมนตรีเมื่อวันที่ 18 กุมภาพันธ์ 2512 ได้กำหนดให้เป็นเขตพื้นที่ป่าไม้ถาวร “ป่าฝั่งซ้ายแม่น้ำภาชี” หมายเลข 85

และต่อมาได้มีการประกาศกำหนดให้พื้นที่ดังกล่าวเป็นป่าสงวนแห่งชาติ “ป่าฝั่งซ้ายแม่น้ำภาชี” ตามกฎกระทรวง ฉบับที่ 1,069 (พ.ศ. 2527) ออกตามความในพระราชบัญญัติป่าสงวนแห่งชาติ พ.ศ. 2507 ซึ่งต้องห้ามมิให้ออกหนังสือรับรองการทำประโยชน์ (น.ส. 3 ก) ตามข้อ 3 ของกฎกระทรวงฉบับที่ 2 (พ.ศ. 2497) และข้อ 8 (2) ของกฎกระทรวงฉบับที่ 5 (พ.ศ. 2497) ออกตามความพระราชบัญญัติให้ใช้ประมวลกฎหมายที่ดิน พ.ศ. 2497

จึงเป็นการออกหนังสือรับรองการทำประโยชน์ (น.ส. 3 ก) โดยคลาดเคลื่อนหรือไม่ชอบด้วยกฎหมาย ร้องอธิบดีซึ่งผู้ถูกฟ้องคดีที่ 3 มอบหมายจึงมีอำนาจตามมาตรา 61 แห่งประมวลกฎหมายที่ดิน สั่งเพิกถอนหนังสือรับรองการทำประโยชน์ (น.ส. 3 ก) ได้

ดังนั้น คำสั่งอธิบดีกรมที่ดิน ที่ 747/2565 ลงวันที่ 29 มีนาคม 2565 ให้เพิกถอนหนังสือรับรองการทำประโยชน์ (น.ส. 3 ก) เลขที่ 158 และเลขที่ 159 ของผู้ฟ้องคดีจึงเป็นคำสั่งที่ชอบด้วยกฎหมายแล้ว เมื่อคำวินิจฉัยอุทธรณ์ของผู้ถูกฟ้องคดีที่ 4 ที่ให้ยกอุทธรณ์ของผู้ฟ้องคดี อาศัยข้อเท็จจริง ข้อกฎหมาย และการใช้ดุลพินิจเช่นเดียวกัน จึงเป็นคำสั่งที่ชอบด้วยกฎหมายเช่นกัน” 4. กรณีข้างต้น ไม่ผูกมัดกับความผิดพลาด ซึ่งจะต้องพิสูจน์เจตนาต่อไป

โดยส่วนของคดีอาญาฐานรุกป่า นางสมพร จิ้งรุ่งเรืองกิจ นายธนาธร จิ้งรุ่งเรืองกิจ นางสาวชนาพรธรณ จิ้งรุ่งเรืองกิจ ถูกแจ้งข้อหา นั้น คดีก็ยังเนิ่นช้า ยาวนาน และยังไม่ถึงศาลเสียที

มีรายงานว่า อัยการและพนักงานสอบสวนจะมีคำสั่งไม่ฟ้องบุคคลใด อย่างไร แต่ก็ยังไม่มีการแถลงชี้แจงอย่างเป็นทางการ

5. น่าสงสัยว่า ปัจจุบัน สถานะของที่ดินป่าสงวนแห่งชาติ “ป่าฝั่งซ้ายแม่น้ำภาชี” ข้างต้นนั้น ถูกดำเนินการให้กลับมาเป็นสาธารณสมบัติของแผ่นดิน หรือยัง?

พรรคก้าวไกล นายพิธา ลิ้มเจริญรัตน์ ที่ประดิษฐ์วาทกรรมพื้นที่ทับซ้อนทั่วประเทศ เขาประชาชนบังหน้า อ้าง“ป่าสงวนที่มีลักษณะเสื่อมโทรม” มีจุดยืนและความคิดเห็นอย่างไรต่อที่ดิน 2 พันกว่าไร่ ที่ครอบครัวจิ้ง รุ่งเรืองกิจครอบครอง และถูกชี้ขาดโดยหน่วยงานรัฐแล้วว่าเป็นพื้นที่ในเขตป่าสงวนแห่งชาติ จะทำอย่างไรต่อไป?

เด็กเล่นขายของหลอดเด็ก ทำตัวดีแต่ปั่นกระแส แต่เจอของจริงไม่กล้าทำอะไร เสียทีเถอะ!

นี่คือเรื่องรุกป่า ที่ก้าวไกลไม่กล้าแตะ

อย่าให้ก่อเค้าเป็นขบวนการประชาธิปไตยรุกป่า ฟอกป่าเป็นของเอกชน!!!

สันติสุข มะโรงศรี

The infographic at the top shows the following data:

| แม่สมพร | นายพรรณ | ธนากร |
|---------------------|-------------------|------------------|
| • ก.บ.5 90 ไร่ | • น.ส.3.ก 132 ไร่ | • น.ส.3.ก 52 ไร่ |
| • น.ส.2 350 ไร่ | | |
| • น.ส.3.ก 1,940 ไร่ | | |

คตรุกป่า แม่สมพรและลูกๆ

เปิดตอน นส.3ก “ให้พนักงานสอบสวนเพิ่มเติม” ยังไม่สั่งฟ้อง

ที่ดินตระกูลจิ้งรุ่งเรืองกิจรุกป่า

The bottom section shows two official documents from the Ministry of Natural Resources and Environmental Conservation. The left document is dated 2023-09-09 and discusses the acquisition of land for the construction of a road. The right document is dated 2023-09-09 and discusses the acquisition of land for the construction of a road.

