

# สรุปข่าวประจำวัน ที่ 22 ก.พ. 67

## ข่าวส่งห้องอธิบดี รองอธิบดีกรมป่าไม้ และหน่วยงานที่เกี่ยวข้อง

### ข่าวหนังสือพิมพ์

- ลักลอบตัดไม้รอยต่อสงขลา-ยะลา ( มติชน 23 ก.พ. 67 หน้า 13 )
- ภาพข่าว: ลอบตัดไม้ ( มติชน 23 ก.พ. 67 หน้า 1 )
- ไฟป่าเหนือห้วยเชียงใหม่รุนแรงไหม้3.3หมื่นไร่ลาม2อุทยานฯ ( แนวหน้า 22 ก.พ. 67 หน้า 1,2 )
- เชียงใหม่เข้มป้องกันไฟป่าเจอ3รายเผา ( ไทยโพสต์ 22 ก.พ. 67 หน้า 15 )
- รวมพลังเครือข่าย ป้อง-ปัดฝุ่น PM2.5 ( ไทยรัฐ 22 ก.พ. 67 หน้า 10 )
- บทนำมติชน: รักษาเส้นแบ่ง ( มติชน 23 ก.พ. 67 หน้า 2 )
- ทส.ทบทวนนโยบายป่าไม้แห่งชาติ ( ไทยโพสต์ 22 ก.พ. 67 หน้า 4 )
- จี้จับนายทุนฮุบคอยม่อนแจ่ม ( ข่าวสด 23 ก.พ. 67 หน้า 2 )

### ข่าวเว็บไซต์

- ปตท.จับมือกรมป่าไม้รับสวนเฉลิมพระเกียรติฯ 80 พรรษาเป็นศูนย์เรียนรู้ฯ

สำนักข่าวไทย 21/02/2567 <https://tna.mcot.net/business-1323757>

- ปตท. จับมือ กรมป่าไม้ พัฒนาสวนเฉลิมพระเกียรติฯ 80 พรรษา

banmuang วันพุธ ที่ 21 กุมภาพันธ์ พ.ศ. 2567 <https://www.banmuang.co.th/news/economy/369657>

- จบสวย! ยอมคืนที่ ส.ป.ก.รุกเขาใหญ่ "โซนนิ่ง" ห้ามจัดสรรที่ดิน

thaipbs 21 ก.พ. 67 <https://www.thaipbs.or.th/news/content/337302>

- ชุดเหี่ยวไฟหวัดถูกไฟป่าคลอกหลังชาวบ้านเผาป่ากันแนวจากตัวหมู่บ้านขึ้นไปบนเทือกเขา

สยามรัฐออนไลน์ 21 กุมภาพันธ์ 2567 <https://siamrath.co.th/n/516145>

- ชาวบ้านจุดไฟกันแนวจากหมู่บ้านลามขึ้นบนเทือกเขา หวิดคลอกชุดเหี่ยวไฟ

ข่าวออนไลน์7HD วันที่ 21 ก.พ. 2567 <https://news.ch7.com/detail/708066>

- จ.อุดรธานี จัดกิจกรรม“วันรณรงค์ให้ปลอดภัยวันพิษจากไฟป่า”

Nbt 21/2/67 <https://thainews.prd.go.th/thainews/news/view/108491/?bid=1>

- จนท.ป่าไม้เชียงใหม่รวบรวมตรวจพบ3รายมีลอบจุดไฟเผาป่าสงวนแห่งชาติเขตทางดงส่งดำเนินคดี

ผู้จัดการออนไลน์ 21 ก.พ. 2567 <https://mgronline.com/local/detail/9670000015806>

- จับกุมคนลอบเผาป่า 3 ราย ในเขตป่าสงวนแห่งชาติ ป่าแม่ท่าช้างและป่าแม่ขนิน

chiangmainews 21 Feb 67 <https://www.chiangmainews.co.th/news/3241871/>

- สนธิกำลัง ตรวจยึดไม้หวงห้ามนายทุน

talknews online 21 Feb 67 <https://www.talknews online.com/591568/>

- โผล่อีก! นายทุนรุกเขาชะบ้าย้อย จ.สงขลา ตัดต้นไม้เหี้ยน 7 ไร่เตรียมทำสวนทุเรียน

dailynews 21 กุมภาพันธ์ 2567 <https://www.dailynews.co.th/news/3195160/>

- มอดไม้เข็มลักลอบตัดไม้-แผ้วถาง บนยอดเขากลางป่ารอยต่อสงขลา-ยะลา

banmuang วันพุธ ที่ 21 กุมภาพันธ์ พ.ศ. 2567 <https://www.banmuang.co.th/news/crime/369607>

- โครงการทส.พบประชาชนดึงทุกส่วนร่วมแก้ปัญหาด้านสิ่งแวดล้อม

ทีมข่าว77 กาฬสินธุ์ 20 กุมภาพันธ์, 2024 <https://www.77kaoded.com/news/kalasin1/2534925>

- อำเภอแม่เมาะ จังหวัดเชียงใหม่ ทำแนวกันไฟ ป้องกันแก้ไขปัญหาไฟป่าและฝุ่นละอองขนาดเล็ก PM2.5

thainews.prd 21 ก.พ. 67 <https://thainews.prd.go.th/thainews/news/view/109342/?bid=1>

- อำเภอดอยหลวง จัดชุดปฏิบัติการดับไฟป่า พร้อมทำแนวกันไฟป้องกันและแก้ไขปัญหาไฟป่าหมอกควัน

chiangrai.prd 21 ก.พ. 67 <https://chiangrai.prd.go.th/th/content/category/detail/id/9/iid/262109>

- ศูนย์บัญชาการเหตุการณ์ป้องกันและแก้ไขปัญหาไฟป่าหมอกควัน และฝุ่นละอองขนาดเล็ก PM 2.5 อำเภอแม่สรวย รายงานการปฏิบัติการป้องกันแก้ไขปัญหาไฟป่าหมอกควันในพื้นที่

chiangrai.prd 21 ก.พ. 67 <https://chiangrai.prd.go.th/th/content/category/detail/id/9/iid/262038>

- อำเภอเวียงป่าเป้า พบจุดความร้อนแนวเขตติดต่ออำเภอพร้าว จังหวัดเชียงใหม่

chiangrai.prd 21 ก.พ. 67 <https://chiangrai.prd.go.th/th/content/category/detail/id/9/iid/262036>

- นายอำเภอปายสั่งเข้มชุมชนและหน่วยดับไฟป่าบุกป่าดับไฟบนดอยสูง

สยามรัฐออนไลน์ 21 กุมภาพันธ์ 2567 <https://siamrath.co.th/n/515997>

- เร่งดับไฟป่าลำปาง หลังพบจุดความร้อนพุ่งกว่า 80 จุด

สำนักข่าวไทย 21/02/2567 <https://tna.mcot.net/region-1323532>

- ตร.สภ.แม่ออน ร่วมประชุมคณะทำงานป้องกันและแก้ไขปัญหาและฝุ่นควัน

chiangmainews 21 Feb 67 <https://www.chiangmainews.co.th/news/3242204/>

- ลงพื้นที่ สร้างความเข้าใจแก่ประชาชน ในการป้องกันและแก้ไขปัญหาไฟป่า

chiangmainews 21 Feb 67 <https://www.chiangmainews.co.th/news/3242140/>

- โครงการปลูกป่าล้านไร่ กฟผ. ปลูกจริง ตรวจสอบได้ มุ่งประชาชนได้ประโยชน์ ตอบโจทย์ Carbon Neutrality ของประเทศ

biztodaynews 21 ก.พ. 67 <https://www.biztodaynews.com/Million-rai-forest-planting-project-EGAT-actually-planted-can-be-verified>

- โครงการปลูกป่าล้านไร่ กฟผ. ปลูกจริง ตรวจสอบได้ มุ่งประชาชนได้ประโยชน์ ตอบโจทย์ Carbon Neutrality ของประเทศ

changeintomag 21 ก.พ. 67 <http://changeintomag.com/index.php/change-business/51114-changeinto2557-30100137>

- ตำรวจบุกยึดแบกโฮเล็ก-รถไถถางป่าอุทยานฯเขาใหญ่ คาบ้านพนักงานราชการกรมป่าไม้

ch3plus 21 ก.พ. 2567 <https://ch3plus.com/news/social/morning/388178>

- ต่วน! บุกยึดแบกโฮเล็ก-รถไถถางป่าอุทยานฯเขาใหญ่ คาบ้านพนักงานราชการกรมป่าไม้

dailynews 21 กุมภาพันธ์ 2567 <https://www.dailynews.co.th/news/3196586/>

## ลักลอบตัดไม้รอยต่อสงขลา-ยะลา

เมื่อวันที่ 21 กุมภาพันธ์ ภายใต้การสั่งการของ นายสมนึก พรหมเขียว ผู้ว่าราชการจังหวัดสงขลา พลโทธานี ศกุนตนาถ แม่ทัพภาคที่ 4/พอ.รมน.ภาค 4 นายมงคล ลินยัง นายอำเภอสะบ้าย้อย จ.สงขลา ให้คณะเจ้าหน้าที่ผู้ช่วยผู้ใหญ่บ้านสนี ต.ทุ่งพอ อ.สะบ้าย้อย จ.สงขลา เข้าตรวจสอบหลังได้รับทราบว่ามีกลุ่มบุคคลเข้าไปลักลอบตัดไม้บนภูเขาสูง ป่าต้นน้ำลำธาร บริเวณบ้านสนี ต.ทุ่งพอ อ.สะบ้าย้อย จ.สงขลา ซึ่งเป็นป่ารอยต่อของจังหวัดยะลา ด้าน อ.กาบัง จ.ยะลา

โดยคณะเจ้าหน้าที่เดินทางจากบ้านสนีไปตามถนนดินผ่านสวนยางพาราถึงจุดที่มีการลักลอบตัดไม้ทำลายป่าและกำลังแผ้วถางป่าใหม่เพิ่มเติม จึงเข้าทำการตรวจสอบที่ความสูงจากระดับน้ำทะเลปานกลาง 160 ม. เป็นพื้นที่ป่าไม้สมบูรณ์บนภูเขาสูง ตรวจพบต้นไม้ยืนต้นชนิดต่างๆ ถูกตัดโค่นล้มคาต่อด้วย

เครื่องเลื่อยโซ่ยนต์ จึงตรวจพื้นที่โดยละเอียด พบต้นไม้ถูกตัดโค่นล้มคาต่อ และไม้ขนาดเล็ก ไม้พื้นล่าง วัชพืช ถูกตัดฟันด้วยมีดพร้า เจ้าหน้าที่ตรวจวัดพื้นที่ป่าไม้ถูกทำลาย 7 ไร่ 80 ตารางวา เป็นการเจาะกลางป่าลึกบนภูเขาสูง ลักษณะการตัดไม้ทำลายป่าเพื่อยึดถือครอบครองที่ดินเพื่อการเกษตร ปลูกทุเรียนขนาดเล็ก ขณะตรวจสอบไม่พบผู้ใดในพื้นที่ป่าไม้ถูกทำลาย คาดว่าจะหนีไปก่อนหน้านี้ ซึ่งการลักลอบตัดไม้ทำลายป่าเป็นการกระทำความผิด พ.ร.บ.ป่าไม้ พ.ศ.2484 และ พ.ร.บ.ป่าสงวนแห่งชาติ มอบหมายให้ เจ้าหน้าที่หน่วยป้องกันรักษาป่าที่ สข.6 (สะบ้าย้อย) จัดทำบันทึกรายละเอียดตรวจยึดไม้ พื้นที่เสียหาย แล้วนำเรื่องร้องทุกข์ตาม พ.ร.บ.ป่าไม้ และ พ.ร.บ.ป่าสงวนแห่งชาติ ต่อพนักงานสอบสวน สภ.สะบ้าย้อย จ.สงขลา เพื่อหาตัวผู้ลักลอบตัดไม้ทำลายป่า และดำเนินการตามกฎหมายต่อไป



**ลอบตัดไม้** - เจ้าหน้าที่ กอ.รมน.ภาค 4 ส่วนหน้า ร่วมกับหน่วยป้องกันรักษาป่า ตรวจสอบการลักลอบตัดไม้บนภูเขาสูง ที่บ้านสนี ต.ทุ่งพอ อ.สะบ้าย้อย จ.สงขลา เป็นป่ารอยต่อของ อ.กาบัง จ.ยะลา พบต้นไม้ใหญ่ถูกตัดโค่นด้วยเลื่อยโซ่ยนต์ เสียหายกว่า 7 ไร่ โดยคนร้ายมุ่งยึดถือครอบครองที่ดินเพื่อปลูกทุเรียน เมื่อวันที่ 21 กุมภาพันธ์



# แนวหน้า

Naew Na  
Circulation: 900,000  
Ad Rate: 1,600

Section: First Section/หน้าแรก

วันที่: พุธที่ 22 กุมภาพันธ์ 2567

ปีที่: 44

ฉบับที่: 15636

หน้า: 1 (ล่าง), 2

Col.Inch: 91.49

Ad Value: 146,384

PRValue (x3): 439,152

คลิป: สีสี่

หัวข้อข่าว: ไฟป่าเหนือหนักเชียงใหม่รุนแรงไหม้ 3.3 หมื่นไร่ ลาม 2 อุทยานฯ

## ไฟป่าเหนือหนัก เชียงใหม่รุนแรงไหม้ 3.3 หมื่นไร่ ลาม 2 อุทยานฯ

ไทยพบจุดความร้อนทั่วประเทศ กลับมาสูงอีกครั้ง สูงถึง 1,352 จุด ที่เชียงใหม่ พบมีพื้นที่เผาไหม้แล้ว 33,000 ไร่ ใน 3 อำเภอ พบพื้นที่อุทยานแห่งชาติ “ออบหลวง-แม่เฒ่า” ไฟกำลังลุกลามหนัก ด้านแม่ฮ่องสอน เร่งระดมกำลังจนท.-

▶▶▶ ต่อ : ไฟป่า - หน้า 2

### ไฟป่า

ชาวบ้านที่ชำนาญพื้นที่ นำทางดับไฟป่าที่ยังไหม้อยู่หลายพื้นที่

เมื่อวันที่ 21 กุมภาพันธ์ 2567 สำนักงานพัฒนาเทคโนโลยีอวกาศและภูมิสารสนเทศ (องค์การมหาชน) หรือ GISTDA ร่วมกับสำนักงานการวิจัยแห่งชาติ, กรมควบคุมมลพิษ, มหาวิทยาลัยเกษตรศาสตร์ และมหาวิทยาลัยเชียงใหม่ เกาะติดสถานการณ์ฝุ่น PM2.5 แบบรายชั่วโมง ด้วยข้อมูลจากดาวเทียมผ่านแอปพลิเคชัน “เช็คฝุ่น” พบว่า 26 จังหวัด มีค่าฝุ่นเกินเกณฑ์มาตรฐานในระดับสีส้ม ที่เริ่มมีผลกระทบต่อสุขภาพ ซึ่งส่วนใหญ่พบโซนภาคตะวันออกเฉียงเหนือ และภาคเหนือ โดย 5 อันดับแรก คือ นครพนม 69.7 ไมโครกรัม, หนองคาย 65.1 ไมโครกรัม, อำนาจเจริญ 62.7 ไมโครกรัม, มุกดาหาร 59.1 ไมโครกรัม และยโสธร 55.1 ไมโครกรัม สำหรับพื้นที่กรุงเทพมหานคร มีค่าคุณภาพอากาศดีมาก สีฟ้าทั่วทุกเขตพื้นที่

ทั้งนี้จากข้อมูลจุดความร้อนที่

รายงานโดย GISTDA ไทยพบจุดความร้อนทั่วประเทศกลับมาสูงอีกครั้ง โดยสูงถึง 1,352 จุด ส่วนใหญ่พบในพื้นที่ป่าอนุรักษ์ 499 จุด พื้นที่ป่าสงวนแห่งชาติ 387 จุด พื้นที่เกษตร 223 จุด พื้นที่เขตส.ป.ก.133 จุด ชุมชนและอื่น ๆ 101 จุด และพื้นที่ริมทางหลวง 9 จุด โดยจังหวัดที่พบจำนวนจุดความร้อนสูงสุด 3 อันดับแรก คือ กาญจนบุรี 148 จุด, ตาก 113 จุด และชัยภูมิ 113 จุด

สถานการณ์ไฟป่าที่มีความรุนแรงในหลายพื้นที่ทางภาคเหนือ โดยเฉพาะพื้นที่อุทยานแห่งชาติแม่เฒ่า ออบหลวง เชื่อมต่อดอยอินทนนท์ เป็นอีกพื้นที่หนึ่งที่พบว่ากำลังเกิดไฟป่าลุกลามอย่างหนัก และขยายพื้นที่ออกเป็นบริเวณกว้าง

ล่าสุด อว.โดยสำนักงานพัฒนาเทคโนโลยีอวกาศและภูมิสารสนเทศ (องค์การมหาชน) หรือ GISTDA เผยข้อมูลจากภาพถ่ายดาวเทียม Landsat-9 ของวันที่ 20 กุมภาพันธ์ 2567 เวลา 10.49 น. แสดงภาพพื้นที่เผาไหม้บริเวณอุทยานแห่งชาติแม่เฒ่า รอยต่อ อ.ฮอด อ.จอมทอง และ อ.แม่แจ่ม จังหวัดเชียงใหม่ ซึ่งมีพื้นที่เผาไหม้แล้ว 33,000 ไร่ โดยเฉพาะบริเวณอุทยานแห่งชาติออบหลวง ที่เปลวไฟกำลังลุกลามอย่างหนักในช่วงเวลานี้ และยังคงควบคุมเพลิงไม่ได้ กินพื้นที่ไปแล้วกว่า 600 ไร่ เป็นระยะทางยาวประมาณ 5.5 กิโลเมตร สาเหตุการเกิดไฟป่ายังคงมาจากการจุดไฟเผาเพื่อหาของป่า ลำสัตว์ รวมถึงการเผาพื้นที่เกษตรก่อนเตรียมการเพาะปลูก และการเผาหลังเก็บเกี่ยวผลผลิต เป็นต้น

วันเดียวกัน นายเอนก ปันทะยม นายอำเภอป่า จ.แม่ฮ่องสอน เปิดเผยถึงสถานการณ์ไฟป่าที่รุนแรงมากขึ้นในพื้นที่ ด.เมืองแปง, ด.แม่ฮี้ และ ด.ทุ่งยาว ว่าได้ใช้วิธีแก้ปัญหาด้วยการให้ชาวบ้านแต่ละหมู่บ้านที่มีความชำนาญเส้นทาง นำทางชุดปฏิบัติการพิเศษดับไฟป่า (เหยี่ยวไฟ) จ.แม่ฮ่องสอน อุรธรานี และ นครราชสีมา เข้าไปดับไฟป่าบนเทือกเขา และหากดับไม่ได้เนื่องจากเป็นหน้าผาและ

เทือกเขาสูงชัน ให้ทำการทำแนวกันไฟเพื่อไม่ให้ไฟลุกลามขยายวงกว้าง

นอกจากนี้ได้ประสานไปยังหน่วยดับเพลิงองค์กรปกครองส่วนท้องถิ่นเข้าพื้นที่ ควบคุมเพลิงกรณีไฟป่าใกล้บ้านเรือนชาวบ้าน เพื่อป้องกันเพลิงไหม้บ้านเรือนที่อยู่อาศัย

ส่วน นายนิกร แก้วโมรา หัวหน้าเขตรักษาพันธุ์สัตว์ป่าลุ่มน้ำปาย กล่าวถึงแผนดับไฟป่าว่าได้จัดกำลังเจ้าหน้าที่เตรียมพร้อมเสบียงอาหาร และอุปกรณ์ต่างๆ ไว้สำหรับ 3 วัน 2 คืน ขึ้นไปสนับสนุนการดับไฟป่าจนกว่าจะดับไฟได้ แต่ปัญหาอุปสรรคคือภูเขาที่สูงชันมีความสลับซับซ้อนและเป็นป่าลึกต้องเดินเท้าเพียงอย่างเดียว จึงขอให้ชาวบ้านที่ชำนาญพื้นที่เป็นผู้ขึ้นไปดับไฟ

อีกด้านหนึ่ง นายสมคิด ปัญญาดี ผอ.ส่วนยุทธศาสตร์ สำนักงานทรัพยากรธรรมชาติและสิ่งแวดล้อม จ.เชียงใหม่ กล่าวถึงการเตรียมรับมือกับฝุ่นควันในห้วงเดือนมีนาคมนี้ ซึ่งจากสถิติในหลายปีที่ผ่านมา พบว่าเป็นห้วงเดือนที่มีความร้อนเกิดขึ้นมากที่สุด ทำให้ค่าฝุ่น PM2.5 สูงกว่าเดือนอื่นทาง จ.เชียงใหม่ ได้ดำเนินการเชิงรุกโดยส่งเจ้าหน้าที่เข้าไปสร้างอาชีพให้กับผู้มีอาชีพหาของป่า หรือมีความเสี่ยงต่อการบุกรุกพื้นที่ป่า ประกอบด้วยจัดเตรียมทีมลาดตระเวน จัดตั้งจุดสกัดในพื้นที่เสี่ยงและเตรียมความพร้อมทางด้านอากาศยาน ป้องกันและดับไฟป่า

นายสมคิดกล่าวอีกว่านอกจากนี้ยังส่งเจ้าหน้าที่ฝังตัวอยู่ในพื้นที่ เพื่อสอดส่องดูแลตลอด 24 ชั่วโมง และเตรียมความพร้อมในการปฏิบัติการฝนหลวงทันที หากมีค่าฝุ่นละออง PM2.5 ในอากาศสูงและอยู่ในเกณฑ์ที่เป็นอันตรายต่อสุขภาพของประชาชน

“ในช่วงวิกฤตหรือช่วงเผชิญเหตุในห้วงเดือนมกราคมถึงเมษายน มีการจัดตั้งศูนย์บัญชาการกำกับติดตามในระดับจังหวัด อำเภอ และตำบล โดยใช้แอปพลิเคชัน FireD บริหารจัดการ



# แนวหน้า

Naew Na  
Circulation: 900,000  
Ad Rate: 1,600

Section: First Section/หน้าแรก

วันที่: พุธที่ 22 กุมภาพันธ์ 2567

ปีที่: 44

ฉบับที่: 15636

หน้า: 1 (ล่าง), 2

Col.Inch: 91.49

Ad Value: 146,384

PRValue (x3): 439,152

ศิลปิน: สีสี่

หัวข้อข่าว: ไฟป่าเหนือหนักเชียงใหม่รุนแรงไหม้ 3.3 หมื่นไร่สามอุทยานฯ

เชื้อเพลิง ขณะเดียวกัน มีการบริหารจัดการเชื้อเพลิงโดยการนำเศษวัสดุทางการเกษตรมาทำเป็นปุ๋ยหรือการไถกลบ ตลอดจนเปิดจุดรับซื้อกิ่งไม้ใบไม้ ต้นข้าวโพดต่างๆ สนับสนุนการปรับเปลี่ยนเศษวัสดุเหลือใช้ทางการเกษตรขายให้องค์กรเอกชนนำไปผลิตเป็นชีวมวลแปรรูป และบังคับใช้กฎหมายอย่างเข้มข้นในการตรวจจับควันดำรถ เปิดห้องฉุกเฉิน EOC ด้านฝุ่นควันในทุกโรงพยาบาล และทุกพ.สต.เป็นต้น” นายสมคิด กล่าว

นายสมคิดกล่าวต่อว่า เมื่อวันที่ 20 กุมภาพันธ์ที่ผ่านมา เจ้าหน้าที่หน่วยป้องกันรักษาป่า ที่ ชม.13 (สันป่าตอง) พร้อมด้วยเจ้าหน้าที่อุทยานแห่งชาติออบขาน ดำรวจสภ.หางดง และหน่วยงานที่เกี่ยวข้อง ได้เข้าจับกุมผู้ที่ลักลอบเผาป่า 3 ราย ในเขตป่าสงวนแห่งชาติป่าแม่ท่าช้างและป่าแม่ขนิ้น พื้นที่บ้านท่าไม้ลุง ต.น้ำแพร่ อ.หางดง จ.เชียงใหม่ ก่อนคุมตัวส่งพนักงานสอบสวน สภ.หางดง รับผิดชอบคดี

ด้านศูนย์บัญชาการป้องกันและแก้ไขไฟป่าหมอกควัน และฝุ่นละอองขนาดเล็ก PM2.5 เชียงใหม่ รายงานพบจุดความร้อน (Hotspot) ในพื้นที่ อ.ฮอด 21 จุด, จอมทอง 11 จุด, ดอยเต่า 8 จุด, แม่แตง 4 จุด, เชียงดาว 3 จุด, แม่ฮาย 2 จุด, แม่แจ่ม 2 จุด, แม่อน 1 จุด, ไชยปราการ 1 จุด, แม่วาง 1 จุด และหางดง 1 จุด โดยสถานการณ์ไฟป่าที่เกิดในอุทยานแห่งชาติแม่โล-อุทยานแห่งชาติออบหลวง นานกว่า 9 วันแล้ว ยังไม่สามารถดับได้ โดยเจ้าหน้าที่อยู่ระหว่างดำเนินการอย่างเต็มที่



▲ **ไฟป่า** : สถานการณ์ไฟป่าในพื้นที่ อ.ปาย จ.แม่ฮ่องสอน ยังคงเกิดไฟไหม้ลุกลามเป็นวงกว้าง โดยจังหวัดได้เร่งระดมกำลังเจ้าหน้าที่ทุกหน่วยงานเข้าควบคุมไฟป่าอย่างต่อเนื่องเพื่อไม่ให้สถานการณ์ไฟป่าที่รุนแรงมากขึ้นขณะนี้ใน จ.แม่ฮ่องสอน เกิดจุดความร้อนขึ้น 48 จุด เกิดใน อ.ปาย มีมากที่สุดถึง 37 จุด

ที่ จ.บุรีรัมย์ ผู้สื่อข่าวรายงานว่า ภายหลังจากนายอนุชา โขษาศิริวิไลซ์ ผวจ.บุรีรัมย์ ออกคำสั่งประกาศจังหวัดบุรีรัมย์ เรื่อง ห้ามเผาโดยเด็ดขาดในทุกพื้นที่ โดยผู้ฝ่าฝืน มีความผิดตาม พ.ร.บ.ป้องกันและบรรเทาสาธารณภัย พ.ศ.2550 มาตรา 15, 29 และ 52 ต้องระวางโทษจำคุกไม่เกิน 1 เดือน หรือปรับไม่เกิน 2,000 บาท หรือทั้งจำทั้งปรับ นั้น ปรากฏว่าเมื่อช่วงค่ำวันที่ 19 กุมภาพันธ์ที่ผ่านมา ได้พบการลอบเผาไร่อ้อย ในพื้นที่บ้านสีชา หมู่ 7 ต.ฝัทรินทร์ อ.ลำปลายมาศ จ.บุรีรัมย์

จึงสั่งการให้ พ.จ.ท.ทวี พิมพ์อุบล นายอำเภอลำปลายมาศ พ.ต.อ.วชิรวิทย์ วรรณธานี ผกก.สภ.ลำปลายมาศ และกำนัน ผู้ใหญ่บ้าน เข้าตรวจสอบ

ตรวจสอบพบว่ามีการเผาไร่อ้อยพื้นที่ประมาณ 4 ไร่ สอบถามผู้ใหญ่บ้านสีชา หมู่ 7 ต.ฝัทรินทร์ ทราบว่าเจ้าของไร่คือ นายนิคม ชาว ต.หนองกระทิง อ.ลำปลายมาศ จ.บุรีรัมย์ จึงควบคุมตัวไว้ดำเนินคดี เบื้องต้นนายนิคมสารภาพได้เผาไร่อ้อยเพื่อตัดอ้อยส่งโรงงานน้ำตาล โดยเจ้าหน้าที่ได้เปรียบเทียบปรับ เป็นเงิน 2,000 บาท

## เชียงใหม่เข้ม ป้องกันไฟป่า เจอ3รายเผา

เชียงใหม่ • วันที่ 21 ก.พ. 2567 นายทศพล เพื่อนอุดม รอง ผวจ.เชียงใหม่ เป็นประธานในการประชุมคณะกรรมการศูนย์บัญชาการไฟป่า หมอกควัน และฝุ่นละอองขนาดเล็ก (PM2.5) โดยในวันนั้นพบจุดความร้อนอีก 55 จุดสูงสุดวันแรก พบมากที่สุดในพื้นที่เดิมคืออำเภอฮอด 21 จุด รองลงมา อ.จอมทอง 11 จุด อ.ดอยเต่า 8 จุด และ อ.แม่แตง 4 จุด ซึ่งส่วนใหญ่อยู่ทางตอนใต้ที่เป็นป่าเต็งรัง และป่าเริ่มแห้งทำให้มีเชื้อเพลิงเป็นจำนวนมาก มีความเสี่ยงสูงทุกปี

โดยที่ประชุมได้รายงานสถานการณ์ไฟป่าที่ลุกลามหนักในอุทยานแห่งชาติแม่โถ, อุทยานแห่งชาติออบหลวง รวมถึงอุทยานแห่งชาติดอยอินทนนท์ ล่าสุด อุทยานแห่งชาติแม่โถสถานการณ์ไฟป่าได้เริ่ม

คลี่คลายลงแล้ว ขณะที่อุทยานแห่งชาติออบหลวงและดอยอินทนนท์ อ.จอมทอง สถานการณ์ยังไม่คลี่คลายทั้งหมด ซึ่งจังหวัดได้ประสานกองกำลังเจ้าหน้าที่จากอุทยานแห่งชาติดอยผ้าห่มปก, อุทยานแห่งชาติผาแดง และพื้นที่ใกล้เคียงมาช่วยกันควบคุมสถานการณ์ให้ได้โดยเร็ว และในช่วงบ่ายวันนี้จะนำเฮลิคอปเตอร์ของ ปก.เข้ามาช่วยสนับสนุนดับไฟอีกด้าน

ล่าสุด หน่วยป้องกันรักษาป่าที่ ชม.13 (สันป่าตอง) พร้อมเจ้าหน้าที่อุทยานแห่งชาติออบขาน และตำรวจ สภ.หางดง ได้จับกุมผู้ลักลอบเผาป่าได้ 3 ราย ในเขตป่าสงวนแห่งชาติ ป่าแม่ท่าช้างและป่าแม่ขนิ้น บ้านท่าไม้ลุง ต.น้ำแพร่ อ.หางดง และได้จัดทำบันทึกจับกุมนำส่งพนักงานสอบสวนสถานีตำรวจภูธรหางดงเพื่อดำเนินคดีต่อไป.



## รวมพลังเครือข่าย

## ป้องกัน-ปิดฝุ่น PM2.5

นายสมเจตน์ จันทนา ผอ.สำนักบริหารพื้นที่อนุรักษ์ที่ 8 สาขาเพชรบุรี ร่วมกับสำนักจัดการทรัพยากรป่าไม้ที่ 10 สาขาเพชรบุรี สนง.ทรัพยากรทางทะเลและชายฝั่งที่ 8 จัดกิจกรรม “วันรณรงค์ให้ปลอดควันพิษจากไฟป่า ประจำปี 2567” จัดเวทีเสวนาพิเศษหัวข้อ “ภัยจากฝุ่นควันและแนวทางแห่งความร่วมมือช่วยกันลด PM 2.5” ที่ศูนย์เรียนรู้

โครงการตามพระราชประสงค์หุบกะพง ต.เขาใหญ่ อ.ชะอำ จ.เพชรบุรี โดยมีนายชาติวี วชิระเผด็จศึก ผอ.สนง.ทรัพยากรธรรมชาติและสิ่งแวดล้อม พร้อมด้วยเครือข่ายอาสาสมัครพิทักษ์อุทยานแห่งชาติ สัตว์ป่าและพันธุ์พืช (อส.อส.) นักเรียนและประชาชน ร่วมกิจกรรมกว่า 400 คน

ทั้งนี้ มีการมอบเงินอุดหนุนให้แก่เครือข่ายอาสาสมัครพิทักษ์อุทยานแห่งชาติ สัตว์ป่า และพันธุ์พืช (อส.อส.) และเครือข่ายราษฎรพิทักษ์ป่า รวมจำนวน 64 เครือข่ายเป็นเงินทั้งสิ้น 3,200,000 บาท รวมถึงจัดนิทรรศการให้ความรู้แก่ประชาชน การจำหน่ายผลิตภัณฑ์ของเครือข่ายชุมชนต่างๆด้วย.

# บทนำ

# มติชน

## รักษาเส้นแบ่ง

นายเศรษฐา ทวีสิน นายกรัฐมนตรีและรัฐมนตรีว่าการกระทรวงการคลัง เชิญ ร.อ.ธรรมนัส พรหมเผ่า รัฐมนตรีว่าการกระทรวงเกษตรและสหกรณ์ เลขาธิการสำนักงานการปฏิรูปที่ดินเพื่อเกษตรกรรม (ส.ป.ก.) นายจตุพร บุรุษพัฒน์ ปลัดกระทรวงทรัพยากรธรรมชาติและสิ่งแวดล้อม (ทส.) อธิบดีกรมอุทยานแห่งชาติ สัตว์ป่า และพันธุ์พืช เจ้ากรมแผนที่ทหาร ร่วมพูดคุย หาทงออก กรณีข้อพิพาทระหว่างกรมป่าไม้ กรมอุทยานแห่งชาติ สัตว์ป่า และพันธุ์พืช กระทรวงทรัพยากรธรรมชาติและสิ่งแวดล้อม กับ ส.ป.ก. กระทรวงเกษตรและสหกรณ์ ในการออกเอกสารสิทธิที่ดิน ส.ป.ก. ในพื้นที่อุทยานแห่งชาติเขาใหญ่ ต.หมูสี อ.ปากช่อง จ.นครราชสีมา การหารือครั้งนี้ มีขึ้นภายหลัง พล.ต.อ.พัชรวาท วงษ์สุวรรณ รองนายกรัฐมนตรีและ รมว.ทส. และ ร.อ.ธรรมนัส พรหมเผ่า นายจตุพร บุรุษพัฒน์ ได้พูดคุยหารือกันมาแล้ว 1 วัน เพื่อหาข้อยุติในข้อพิพาทที่เกิดขึ้น

ทั้งนี้ ในการหารือครั้งล่าสุด เมื่อวันที่ 21 กุมภาพันธ์ ที่ทำเนียบรัฐบาล นายกรัฐมนตรีระบุว่า เบื้องต้น หน่วยงานทหารจะเข้าไปสำรวจแผนที่ที่เป็นมาตรฐานของรัฐแผนที่เดียว เพื่อยุติข้อพิพาทก่อน ซึ่งจะใช้เวลาสำรวจประมาณ 3 สัปดาห์ ส่วนกรมอุทยานแห่งชาติ สัตว์ป่า และพันธุ์พืช และเลขาธิการ ส.ป.ก. จะทำบันทึกข้อตกลง ให้มีความร่วมมือกับหน่วยงานที่รับผิดชอบเกี่ยวกับที่ดินของรัฐทุกประเภทในการเข้าทำการสำรวจพื้นที่พิพาทร่วมกัน ขณะที่กระทรวงเกษตรและสหกรณ์จะประกาศยกเลิกไม่ให้มีการแบ่งที่ดินในแนวเขตกันชน (พื้นที่คาบเกี่ยว) ระหว่างกรมอุทยานฯ และ ส.ป.ก. เพื่อป้องกันปัญหาในระยะยาว มิให้เกิดขึ้นอีกต่อไป

ข้อพิพาทที่ดินประมาณ 2.9 พันไร่ เกิดขึ้นจาก ส.ป.ก.เข้าไปปักหมุดในพื้นที่ ต.หมูลี อ้างว่าเป็นพื้นที่กันชนระหว่างเขตป่ากับพื้นที่ทำกินของชาวบ้าน แต่เจ้าหน้าที่กรมอุทยานฯทำหนังสือทักท้วงว่าปักในเขตอุทยาน ต่อมามีการแจ้งความตำรวจ ส.ภ.หมูลีให้ดำเนินคดี โดยขณะนี้หน่วยงานรัฐที่พิพาทต่างกล่าวอ้างฝ่ายตนถูกต้อง การที่นายกฯเรียกประชุม และมีข้อสรุป ให้ทำบันทึกข้อตกลงร่วมกัน และมีนโยบายชัดเจน โดยประกาศยกเลิกการแบ่งที่ดินในพื้นที่คาบเกี่ยว ได้ช่วยคลี่คลายปัญหาที่เกิดขึ้นเฉพาะหน้าได้ระดับหนึ่ง การยุติข้อพิพาทเด็ดขาด ยังต้องรอ กรมแผนที่ทหารขีดเส้นแบ่งเขตแนวที่ดินของรัฐ (วันแม่ป) ให้ได้ข้อยุติต่อไปว่า พื้นที่พิพาทอยู่ในเขตอุทยานหรือเขตปฏิรูปที่ดิน โดยทุกฝ่ายยอมรับ ไม่มีข้อโต้แย้ง ซึ่งนอกจากการยึดวันแม่ปเป็นเกณฑ์ตัดสินทางออกของการแก้ปัญหา เพื่อมิให้เกิดข้อพิพาทขึ้นอีก ฝ่ายนโยบาย หน่วยงานภาครัฐ ควรบูรณาการ ทำงานร่วมกันอย่างใกล้ชิดเป็นอันหนึ่งอันเดียวกันมิให้เกิดปัญหาซ้ำรอยระหว่างรอรกรมแผนที่ทหาร เพื่อให้การจัดการที่ดินทำกินแก่เกษตรกรที่ยากไร้ และการอนุรักษ์ ฟื้นฟูผืนป่า ทรัพยากรอันมีค่าดำเนินไปอย่างสมบูรณ์ มีแบบแผนมาตรฐาน



# ทส.ทบทวนนโยบายป่าไม้แห่งชาติ

หมายเหตุ : ในการประชุมคณะรัฐมนตรี (ครม.) เมื่อวันที่ 20 ก.พ.2567 ที่มีนายเศรษฐา ทวีสิน นายกรัฐมนตรีและรัฐมนตรีว่าการกระทรวงการคลัง เป็นประธาน รับประทานอาหารทบทวนนโยบายป่าไม้แห่งชาติตามระเบียบสำนักนายกรัฐมนตรี ว่าด้วยคณะกรรมการนโยบายป่าไม้แห่งชาติ พ.ศ.2560

**ค**ณะรัฐมนตรีรับทราบตามที่กระทรวงทรัพยากรธรรมชาติและสิ่งแวดล้อม (ทส.) เสนอผลการทบทวนนโยบายป่าไม้แห่งชาติตามระเบียบสำนักนายกรัฐมนตรี ว่าด้วยคณะกรรมการนโยบายป่าไม้แห่งชาติ พ.ศ.2560 โดยให้คงวัตถุประสงค์และบทบัญญัติของนโยบายป่าไม้แห่งชาติไว้เช่นเดิม

สาระสำคัญ ทส. รายงานว่า

- 1.เดิมคณะรัฐมนตรีมีมติ (6 พฤศจิกายน 2562) เห็นชอบร่างนโยบายป่าไม้แห่งชาติ ประกอบด้วย (1) วัตถุประสงค์ของนโยบายป่าไม้แห่งชาติ 4 ประการ และ (2) บทบัญญัตินโยบายป่าไม้แห่งชาติ จำนวน 24 ข้อ ครอบคลุม 3 ด้าน ได้แก่ ด้านการจัดการป่าไม้ ด้านการใช้ประโยชน์ผลิตภัณฑ์และการบริการจากป่าไม้และอุตสาหกรรมป่าไม้ และด้านการพัฒนาระบบบริหารและองค์กรเกี่ยวกับการป่าไม้
- 2.ต่อมาคณะอนุกรรมการจัดทำร่างนโยบายป่าไม้แห่งชาติและร่างแผนแม่บทพัฒนาการป่าไม้แห่งชาติ (คณะอนุ

กรรมการฯ) ได้จัดให้มีการทบทวนนโยบายป่าไม้แห่งชาติตามระเบียบสำนักนายกรัฐมนตรี ว่าด้วยคณะกรรมการนโยบายป่าไม้แห่งชาติ พ.ศ.2560 ที่กำหนดให้มีการทบทวนนโยบายป่าไม้แห่งชาติทุกสามปี (ครม.กำหนดที่ต้องทบทวนนโยบายป่าไม้แห่งชาติครั้งแรกในเดือนพฤศจิกายน 2565) โดยคำนึงถึงหลักการสำคัญของทรัพยากรป่าไม้ที่เป็นฐานการพัฒนาเศรษฐกิจ สังคม และสิ่งแวดล้อมของประเทศ จึงต้องมีกลไกในการป้องกันและแก้ไขปัญหา ซึ่งผลการทบทวนปรากฏว่ายังไม่มีความจำเป็นต้องปรับปรุงนโยบายดังกล่าว โดยให้คงวัตถุประสงค์และบทบัญญัติของนโยบายป่าไม้แห่งชาติไว้เช่นเดิม (ตามข้อ 1) เนื่องจากยังคงมีความเหมาะสมกับสถานการณ์และบริบทที่เปลี่ยนแปลงไปในปัจจุบัน ประกอบกับขณะนี้ยังอยู่ในช่วงเริ่มต้นของการขับเคลื่อนนโยบายป่าไม้แห่งชาติผ่านแผนแม่บทพัฒนาการป่าไม้แห่งชาติและถ่ายทอดสู่แผนของหน่วยงานเพื่อปฏิบัติตามแผนให้เกิดผลสัมฤทธิ์ต่อไป และคณะกรรมการนโยบายป่าไม้แห่งชาติ (คปช.) รองนายกรัฐมนตรี (พลเอกประวิตร วงษ์สุวรรณ) เป็นประธาน ในขณะนั้น) ในการประชุมครั้งที่ 1/2566 เมื่อวันที่ 19 เมษายน 2566 มีมติเห็นชอบผลการทบทวนนโยบายป่าไม้แห่งชาติดังกล่าวด้วยแล้ว

รายละเอียดนโยบายป่าไม้แห่งชาติ ประกอบด้วย วัตถุประสงค์ของนโยบายป่าไม้แห่งชาติ 4 ประการ และบทบัญญัตินโยบายป่าไม้แห่งชาติ จำนวน 24 ข้อ ครอบคลุม 3 ด้าน ดังนี้

1.วัตถุประสงค์ของนโยบายป่าไม้แห่งชาติ 4 ประการ ดังนี้ 1.1 เพื่อให้ประเทศไทยมีพื้นที่ป่าไม้ที่เหมาะสมกับความต้องการของระบบนิเวศและการใช้ประโยชน์อย่างยั่งยืน 1.2 เพื่อหยุดยั้งและป้องกันการทำลายทรัพยากรป่าไม้และสัตว์ป่าของชาติอย่างมีประสิทธิภาพ 1.3 เพื่อให้มีการอนุรักษ์และการใช้ประโยชน์ทรัพยากรป่าไม้ สัตว์ป่า และความหลากหลายทางชีวภาพอย่างเหมาะสม ยั่งยืน เป็นธรรม และเป็นฐานการพัฒนาประเทศและคุณภาพชีวิตของประชาชน โดยคำนึงถึงคุณภาพทางสังคม เศรษฐกิจ และสิ่งแวดล้อม 1.4 เพื่อให้ระบบบริหารจัดการทรัพยากรป่าไม้มีประสิทธิภาพบนพื้นฐานองค์ความรู้และนวัตกรรม รวมทั้งกระบวนการมีส่วนร่วมของทุกภาคส่วน

2.บทบัญญัตินโยบายป่าไม้แห่งชาติ จำนวน 24 ข้อ ครอบคลุม 3 ด้าน ดังนี้

(ตาราง)

(1) คณะอนุกรรมการ แต่งตั้งจากคำสั่ง คปช. ที่ 1/2561 ลงวันที่ 12 ธันวาคม 2561 โดยนายขวัญชัย ดวงสถาพร ผู้ทรงคุณวุฒิด้านทรัพยากรป่าไม้ เป็นประธาน มีอำนาจหน้าที่ในการจัดทำร่างนโยบายป่าไม้แห่งชาติและร่างแผนแม่บทพัฒนาการป่าไม้แห่งชาติ และทบทวนนโยบายป่าไม้แห่งชาติและแผนแม่บทพัฒนาการป่าไม้แห่งชาติ เพื่อเสนอต่อ คปช. ทุกสามปี.

ข้อ	บทบัญญัตินโยบายป่าไม้แห่งชาติ
1.	(1) <b>เชื่อมโยงการทำงานของภาครัฐในการบริหารจัดการป่าไม้ทุกระดับ</b> ให้มีเอกภาพและประสานกันตามวงจรการพัฒนาช่วงการบริหารราชการทุกระดับ รวมทั้งมีการประสานความร่วมมือและพัฒนากลไกหรือเครื่องมือในการสนับสนุนให้เกิดการบูรณาการในลักษณะหุ้นส่วนการพัฒนาป่าไม้ของชาติในภาคส่วนที่เกี่ยวข้อง โดยดำเนินการอย่างมีเป้าหมายและต่อเนื่อง
2.	(2) <b>กำหนดให้มีพื้นที่ป่าไม้ทั่วประเทศอย่างน้อยในอัตรา ร้อยละ 40 ของพื้นที่ประเทศ</b> ประกอบด้วย - ป่าอนุรักษ์ไม่น้อยกว่า ร้อยละ 25 ของพื้นที่ประเทศ - ป่าเศรษฐกิจและป่าชุมชนไม่น้อยกว่า ร้อยละ 15 ของพื้นที่ประเทศโดยกำหนดให้เพิ่มและพัฒนาพื้นที่ป่าไม้ ทั้งป่าอนุรักษ์ ป่าเศรษฐกิจ และป่าชุมชน ให้ได้ตามเป้าหมายภายใต้กรอบเวลาที่กำหนดในแผนแม่บทพัฒนาการป่าไม้แห่งชาติ
3.	(3) <b>กำหนดให้มีที่ป่าไม้เพื่อการบริหารจัดการในการรวมของประเทศและระดับพื้นที่</b> พร้อมทั้งกำหนดแนวทางการบริหารจัดการและการใช้ประโยชน์ที่ดินป่าไม้ในแต่ละพื้นที่อย่างเหมาะสม
4.	(4) <b>ปรับปรุงและยกระดับป่าไม้ทุกประเภทของรัฐให้ชัดเจนและมีเอกภาพ</b> ด้วยการประยุกต์ใช้เทคโนโลยีที่เหมาะสมโดยคำนึงถึงการมีส่วนร่วมของประชาชนและหน่วยงานที่เกี่ยวข้อง
5.	(5) <b>พัฒนาระบบสารสนเทศทรัพยากรป่าไม้ทั้งในภาพรวมของประเทศและระดับพื้นที่</b> ให้มีมาตรฐาน เอกภาพ ทันต่อสถานการณ์ ครอบคลุมพื้นที่ป่าไม้ทุกประเภท และเชื่อมโยงกับข้อมูลด้านเศรษฐกิจ สังคม และทรัพยากรอื่นของประเทศและกำหนดหน่วยงานหรือคณะบุคคลผู้รับผิดชอบที่ชัดเจนและเหมาะสม
6.	(6) <b>ส่งเสริมและสนับสนุนบทบาทและหน้าที่ของทุกภาคส่วน</b> ให้มีจิตสำนึกและมีส่วนร่วม รวมทั้งรับผลิตองค์ความรู้ การจัดการ และการทรัพยากรป่าไม้ได้อย่างยั่งยืน
7.	(7) <b>หยุดยั้งและป้องกันการทำลายทรัพยากรป่าไม้ที่ต้นกำเนิดของรัฐทุกรูปแบบให้มีประสิทธิภาพ</b> โดยกำหนดตัวชี้วัดความสำเร็จของการดำเนินงานที่ชัดเจน
8.	(8) <b>บริหารจัดการป่าอนุรักษ์เพื่อการอนุรักษ์ทรัพยากรธรรมชาติ สิ่งแวดล้อม และความหลากหลายทางชีวภาพ</b> รวมทั้งป้องกันภัยธรรมชาติต่าง ๆ และรักษาภาพธรรมชาติดึงดูดนักท่องเที่ยว โดยให้ใช้เชิงภาพธรรมชาติดึงดูดนักท่องเที่ยวของระบบนิเวศในภูมิภาคที่ลุดซึ่งการใช้ประโยชน์ต้องกระทำเท่าที่จำเป็นภายใต้ความสมดุลในการรองรับของพื้นที่ ตลอดจนเพื่อประโยชน์ในการศึกษา การวิจัย และนันทนาการ
9.	(9) <b>จัดระเบียบและแก้ไขปัญหาควนค้ำแต่เกี่ยวกับการครอบครองหรือใช้ประโยชน์ที่ดินป่าไม้</b> อย่างเหมาะสม เป็นธรรม ภายใต้บทบัญญัติของกฎหมายที่เกี่ยวข้อง และคำนึงถึงผลกระทบต่อระบบนิเวศป่าไม้และสิ่งแวดล้อมจากการใช้ประโยชน์ที่ดินป่าไม้ โดยให้แล้วเสร็จภายใต้กรอบเวลา
10.	(10) <b>พัฒนากลไกทางเศรษฐศาสตร์และการตลาดเพื่อสนับสนุนการพัฒนาทรัพยากรป่าไม้</b> อย่างเหมาะสม
11.	(11) <b>ฟื้นฟูป่าไม้ในพื้นที่ป่าอนุรักษ์ที่มีความสมบูรณ์</b> โดยกำหนดพื้นที่ป่าอนุรักษ์ในการฟื้นฟูอย่างชัดเจนและต่อเนื่องมีการติดตาม ประเมินผล และเผยแพร่ผลการดำเนินงานต่อสาธารณะบนพื้นฐานการมีส่วนร่วมของทุกภาคส่วนและกำหนดความรับผิดชอบของหน่วยงานรัฐในส่วนกลาง ส่วนภูมิภาค และส่วนท้องถิ่น
12.	(12) <b>ส่งเสริมและสนับสนุนการจัดการป่าชุมชนให้มีประสิทธิภาพ</b> สามารถอำนวยความสะดวกชุมชน สวัสดิการความมั่นคงในการอนุรักษ์ป่าไม้ของประชาชน เป็นส่วนส่งเสริมให้ชุมชนและท้องถิ่นเข้มแข็ง และเป็นการพัฒนาทรัพยากรป่าไม้อย่างยั่งยืน

13.	(13) <b>พัฒนาการจัดการสัตว์ป่าในระบบ</b> รวมทั้งแก้ปัญหาความขัดแย้งระหว่างคนกับสัตว์ป่าอย่างเป็นรูปธรรม และสัตว์ป่าได้รับการคุ้มครองรักษา และใช้ประโยชน์อย่างเหมาะสมเพื่อพัฒนาระบบนิเวศ สังคม เศรษฐกิจ และสิ่งแวดล้อมของประเทศ
14.	(14) <b>ส่งเสริมการปลูกไม้เศรษฐกิจ</b> ที่เน้นที่ต้นของรัฐที่ได้รับอนุญาตให้ใช้ประโยชน์และในถิ่นกรรมสิทธิ์หรือสิทธิครอบครองที่มีของรัฐให้เพื่อตอบสนองความต้องการใช้ไม้ และตอบสนองต่อการใช้ประโยชน์ในทุกภาคส่วน
15.	(15) <b>ส่งเสริมและสนับสนุนอุตสาหกรรมที่ผลิตผลจากป่าไม้ตรงรง</b> ในทุกระดับและพัฒนาเศรษฐกิจฐานทรัพยากรป่าไม้อย่างเหมาะสมและเป็นรูปธรรม
16.	(16) <b>พัฒนาและส่งเสริมการรับรองป่าไม้</b> ตามมาตรฐานการรับรองป่าไม้ให้เป็นที่ยอมรับและ ได้รับการรับรองทั้งในระดับประเทศและระดับโลก
17.	(17) <b>ส่งเสริมและสนับสนุนการใช้ประโยชน์การบริหารจากป่าไม้</b> อย่างสมดุล ยั่งยืน และเกื้อกูล ระบบนิเวศ
18.	(18) <b>ปรับปรุงโครงสร้างองค์กรเกี่ยวกับการป่าไม้</b> ให้สามารถบริหารจัดการป่าอนุรักษ์ ป่าเศรษฐกิจและป่าชุมชนได้อย่างมีประสิทธิภาพ โดยมีขนาดที่เหมาะสม ลดความซ้ำซ้อน และปรับปรุงวิธีปฏิบัติ การกิจ หรือภารกิจของหน่วยงานภาครัฐให้สอดคล้องกับการขับเคลื่อนยุทธศาสตร์ชาติ และกรปฏิรูปประเทศ แผนพัฒนาเศรษฐกิจและสังคมแห่งชาติ นโยบายป่าไม้แห่งชาติ และแผนแม่บทพัฒนาการป่าไม้แห่งชาติอย่างมีประสิทธิภาพ
19.	(19) <b>พัฒนาศักยภาพหน่วยงานภาครัฐ</b> ที่มีบทบาทในการอำนวยความสะดวกในการพิจารณาอนุญาตให้กับประชาชนและการบริการอื่น ๆ อย่างมีประสิทธิภาพ สะดวก รวดเร็ว โปร่งใส โดยนำเทคโนโลยีมาประยุกต์ใช้อย่างเหมาะสม
20.	(20) <b>พัฒนาและสนับสนุนให้มีปริมาณ</b> ในการบริหารงานป่าไม้ให้เป็นรูปธรรม โดยภาครัฐมีการบริหารจัดการกำลังมีความคล่องตัว ยืดหยุ่นและมีความยืดหยุ่นในการดำเนินงานเพื่อประชาชนและประเทศมีคุณธรรมและมีการพัฒนาความก้าวหน้าในอาชีพ
21.	(21) <b>พัฒนาบุคลากรภาครัฐ</b> ที่ปฏิบัติงานด้านทรัพยากรป่าไม้ทุกระดับให้มีความเป็นมืออาชีพในงานป่าไม้ มีความเหมาะสมกับตำแหน่งงานรวมทั้งจัดสวัสดิการของบุคลากรหรือเจ้าหน้าที่ปฏิบัติงานคุ้มครอง และรักษาทรัพยากรป่าไม้ในภาคส่วนที่มีความเหมาะสมกับลักษณะงานที่ปฏิบัติและไม่น้อยกว่าบุคลากรสายงานอื่นที่มีลักษณะงานคล้ายคลึงกัน
22.	(22) <b>กำหนดให้มีบุคลากรหรือแผนกรักษาป่าไม้ในนโยบาย ยุทธศาสตร์ หรือแผนการวิจัยระดับชาติ</b> และ/หรือพิจารณาจัดตั้งสถาบันวิจัยป่าไม้ระดับชาติ รวมทั้งสนับสนุนและพัฒนาบุคลากร วิจัย และนวัตกรรมที่ตอบสนองต่อการปฏิรูปทรัพยากรป่าไม้ทั้งระบบ
23.	(23) <b>ปรับปรุงและพัฒนากฎหมายเกี่ยวกับการป่าไม้และคณะรัฐมนตรีที่เกี่ยวข้อง</b> ให้มีความสอดคล้องเหมาะสมกับบริบทของสังคมและสภาพการณ์ที่เปลี่ยนแปลงไป เพื่อใช้เป็นเครื่องมือในการบริหารจัดการป่าไม้ทั้งระบบ รวมทั้ง พัฒนาการบังคับใช้กฎหมายอย่างมีประสิทธิภาพ เท่าเทียม และนำเทคโนโลยีใหม่มาใช้ในการเพิ่มประสิทธิภาพการบังคับใช้กฎหมาย
24.	(24) <b>ให้มี คปช. ที่จัดตั้งเป็นการชั่วคราว</b> มีหน้าที่และอำนาจในการกำหนดนโยบายและแผนการบริหารจัดการทรัพยากรป่าไม้ของประเทศทั้งระบบ รวมทั้งกำกับ ติดตาม ตรวจสอบ ประเมินผลให้คำแนะนำแก่ภาคส่วนที่เกี่ยวข้องและให้พิจารณาจัดตั้งสำนักงาน คปช. เพื่อทำหน้าที่ขับเคลื่อนและสนับสนุนดำเนินงานของ คปช.

# จีจับนายทุนสูบคอกหมอนแถม

**เชียงใหม่** - นายวิจิต เมธอนันต์กุล นายก ทต.แม่แรม และนายสุรินทร์ นทีไพรวัลย์ ผอ.อบ.บ้านหนองหอยเก่า หมู่ 7 พร้อมนายเอกรินทร์ นทีไพรวัลย์ ประธานวิสาหกิจชุมชนเพื่อการท่องเที่ยวหมอนแถม พร้อมเจ้าหน้าที่โครงการหลวง ชาวบ้าน 3 หมู่บ้านกว่า 200 คน พร้อมเครือข่ายม้ง 12 หมู่บ้าน ทำพิธีรำลึกถึง หมอก่อย น.ส.จันทร์ศิริ วาทหงษ์ จนท.โครงการหลวงที่ต่อสู้เรื่องการป้องกันยาเสพติดในหมู่บ้านต่างๆ ในคอกหมอนแถม ซึ่งอัฐิฝังไว้ที่ปากทางเข้าบ้านหนองหอยเก่า หมู่ 7 จากนั้นจึงไปตรวจสอบพื้นที่ป่าชุมชนติดกับป่าช้า พบว่ามีกลุ่มนายทุน บุกรุกแผ้วถางป่าไปจำนวนมาก นำหลักหมุดไปปักเพื่อหวังออกโฉนดและต่อ ท่อนำน้ำไปใช้บนยอดเขา

นายสุรชาติ เตชะเลิศพนา อดีตผอ.อบ.หมู่ 7 บ้านหนองหอยเก่า ในฐานะตัวแทน ชาวบ้านกล่าวว่า ชาวบ้านทราบปัญหาของกลุ่มนายทุนที่พยายามบุกรุกป่ามา ครั้งหนึ่งแล้วเมื่อพ.ศ.2564 และชาวบ้านก็คัดค้าน ต่อมาเมื่อวันที่ 5 ก.พ. 2567 พบมีการบุกรุกแผ้วถางป่าอีก เป็นกลุ่มนายทุนรายเดิม จากที่มีที่ดินติดถนน อยู่เดิมจำนวน 1 ไร่แล้วพยายามบุกรุกแผ้วถางเพิ่มอีก 5 ไร่ คาดว่าจะรุกคืบให้ หมดยอดคอกยในป่าช้า รวมจำนวนประมาณ 22 ไร่ ชาวบ้านจึงนำปัญหาแจ้ง ความร้องทุกข์กับทางสำนักจัดการทรัพยากรป่าไม้ที่ 1 เชียงใหม่ และขอรับทราบ คำตอบภายใน 15 วัน หากไม่ได้รับคำตอบก็จะแจ้งความเอาผิดเจ้าหน้าที่ป่าไม้ ในข้อหาละเว้นการปฏิบัติหน้าที่ มาตรา 157 ต่อไป และร้องทุกข์ไปที่อำเภอแม่ริม และที่คืนอำเภอแม่ริม และร้องทุกข์ไปทางมูลนิธิโครงการหลวงด้วย





ปตท.จับมือกรมป่าไม้ปรับสวนเฉลิมพระเกียรติฯ 80 พรรษาเป็นศูนย์เรียนรู้ฯ

สำนักข่าวไทย 21/02/2567 <https://tna.mcot.net/business-1323757>

กรุงเทพฯ 21 ก.พ.-ปตท. จับมือ กรมป่าไม้ พัฒนาสวนเฉลิมพระเกียรติฯ 80 พรรษา ยกระดับเป็นศูนย์เรียนรู้สวนเฉลิมพระเกียรติฯ 80 พรรษา แหล่งศึกษาเรียนรู้ระบบนิเวศลุ่มน้ำเจ้าพระยาตอนล่างคังบางกะเจ้า

นายเตชพล ฐิตยารักษ์ รองเลขาธิการมูลนิธิชัยพัฒนา เป็นประธานในพิธีลงนามในบันทึกข้อตกลงความร่วมมือโครงการพัฒนาและบริหารจัดการศูนย์เรียนรู้สวนเฉลิมพระเกียรติพระบาทสมเด็จพระเจ้าอยู่หัว 80 พรรษา ตำบลทรงคนอง อำเภอกระประแดง จังหวัดสมุทรปราการ ระหว่าง บริษัท ปตท. จำกัด (มหาชน) และ กรมป่าไม้ โดยมีนายเทอดเกียรติ พร้อมมูล รองกรรมการผู้จัดการใหญ่กลยุทธ์องค์กรและความยั่งยืน บริษัท ปตท. จำกัด (มหาชน) และนายสุรชัย อจลบุญ อธิบดีกรมป่าไม้ ร่วมลงนาม ณ ห้องพลังไทย อาคารสำนักงานใหญ่ บริษัท ปตท. จำกัด (มหาชน)

ปตท. เข้าร่วมโครงการ OUR Khung BangKachao และสนับสนุนการดูแล บริหาร ปรับปรุงอาคารสถานที่ภายในสวนเฉลิมพระเกียรติพระบาทสมเด็จพระเจ้าอยู่หัว 80 พรรษา ตั้งแต่ปี 2559 เป็นต้นมา โดยความร่วมมือในครั้งนี้ เป็นการดำเนินการต่อเนื่องจากที่ได้เคยลงนามบันทึกข้อตกลงความร่วมมือฉบับที่แล้ว ซึ่ง ปตท. และ กรมป่าไม้ เล็งเห็นถึงความสำคัญของพื้นที่ดังกล่าว จึงมุ่งมั่นที่จะร่วมกันพัฒนาพื้นที่สวนเฉลิมพระเกียรติฯ 80 พรรษา ต่อเนื่องไปจนถึงปี 2570 โดยตั้งเป้าสร้างพื้นที่แห่งนี้เป็นศูนย์ศึกษาเรียนรู้ด้านระบบนิเวศลุ่มน้ำเจ้าพระยาตอนล่างบริเวณคังบางกะเจ้าแบบมีส่วนร่วมอย่างยั่งยืนและเป็นรูปธรรม เป็นแหล่งศึกษาวิจัย พัฒนา และเผยแพร่องค์ความรู้ รวมถึงต่อยอดเป็นแหล่งท่องเที่ยวเชิงนิเวศ ตลอดจนเป็นสถานที่จัดกิจกรรมนันทนาการและพักผ่อนสำหรับประชาชนต่อไป

หน้าแรก | สหกรณ์งาน | ลงโฆษณา | ติดต่อเรา

วันที่ 21 กุมภาพันธ์ พ.ศ. 2567 18:34 น.

**บันมูแวง** เทรดทองคำฟรีด้วยโบนัส \$30 พร้อมโบนัสเงินฝาก สูงสุด \$10,500

การลงนามมีความเสี่ยง โปรดศึกษาข้อมูลก่อนตัดสินใจลงทุน เป็นไปตามเงื่อนไขและข้อกำหนด

เริ่มการทดลอง

Home การเมือง อาชญากรรม เศรษฐกิจ ภายนอก บ้านห้อง กีฬา การศึกษา ภูมิศาสตร์ สุขภาพ สังคม-สตรี ไปโนวัน



ปตท. จับมือ กรมป่าไม้ พัฒนาสวนเฉลิมพระเกียรติฯ 80 พรรษา

banmuang วันพุธ ที่ 21 กุมภาพันธ์ พ.ศ. 2567 <https://www.banmuang.co.th/news/economy/369657>

ปตท. จับมือ กรมป่าไม้ พัฒนาสวนเฉลิมพระเกียรติฯ 80 พรรษา ยกระดับเป็นศูนย์เรียนรู้สวนเฉลิมพระเกียรติฯ 80 พรรษา แหล่งศึกษาเรียนรู้ระบบนิเวศลุ่มน้ำเจ้าพระยาตอนล่างคังบางกะเจ้า

นายเดชพล จิตยารักษ์ รองเลขาธิการมูลนิธิชัยพัฒนา เป็นประธานในพิธีลงนามในบันทึกข้อตกลงความร่วมมือโครงการพัฒนาและบริหารจัดการศูนย์เรียนรู้สวนเฉลิมพระเกียรติพระบาทสมเด็จพระเจ้าอยู่หัว 80 พรรษา ตำบลทรงคนอง อำเภอพระประแดง จังหวัดสมุทรปราการ ระหว่าง บริษัท ปตท. จำกัด (มหาชน) และ กรมป่าไม้ โดยมีนายเทอดเกียรติ พร้อมมูล รองกรรมการผู้จัดการใหญ่กลยุทธ์องค์กรและความยั่งยืน บริษัท ปตท. จำกัด (มหาชน) และนายสุรชัย อจลบุญ อธิบดีกรมป่าไม้ ร่วมลงนาม ณ ห้องพลังไทย อาคารสำนักงานใหญ่ บริษัท ปตท. จำกัด (มหาชน)

ปตท. เข้าร่วมโครงการ OUR Khung BangKachao และสนับสนุนการดูแล บริหาร ปรับปรุงอาคารสถานที่ภายในสวนเฉลิมพระเกียรติพระบาทสมเด็จพระเจ้าอยู่หัว 80 พรรษา ตั้งแต่ปี 2559 เป็นต้นมา โดยความร่วมมือในครั้งนี้ เป็นการดำเนินการต่อเนื่องจากที่ได้เคยลงนามบันทึกข้อตกลงความร่วมมือฉบับที่แล้ว ซึ่ง ปตท. และ กรมป่าไม้ เล็งเห็นถึงความสำคัญของพื้นที่ดังกล่าว จึงมุ่งมั่นที่จะร่วมกันพัฒนาพื้นที่สวนเฉลิมพระเกียรติฯ 80 พรรษา ต่อเนื่องไปจนถึงปี 2570 โดยตั้งเป้าสร้างพื้นที่แห่งนี้เป็นศูนย์ศึกษาเรียนรู้ด้านระบบนิเวศลุ่มน้ำเจ้าพระยาตอนล่างบริเวณคังบางกะเจ้าแบบมีส่วนร่วมอย่างยั่งยืนและเป็นรูปธรรม เป็นแหล่งศึกษาวิจัย พัฒนา และเผยแพร่องค์ความรู้ รวมถึงต่อยอดเป็นแหล่งท่องเที่ยวเชิงนิเวศ ตลอดจนเป็นสถานที่จัดกิจกรรมนันทนาการและพักผ่อนสำหรับประชาชนต่อไป



จบสวย! ยอมคืนที่ ส.ป.ก.รุกเขาใหญ่ "โซนนิ่ง" ห้ามจัดสรรที่ดิน

thaipbs 21 ก.พ. 67 <https://www.thaipbs.or.th/news/content/337302>

จบสวย! "ธรรมนัส" สั่งยกเลิกเอกสารสิทธิรุกป่าเขาใหญ่ทุกแปลง ประกาศกลางวงแถลงข่าวร่วม แม้จะใช้วันแม่ตรวจพิสูจน์ที่ดินพิพาท แต่ถ้ายังเป็นป่าก็จะเป็น buffer zone ห้ามจัดสรรที่ดินทำกิน พร้อมเร่งตั้งกรรมการร่วมตรวจทุกป่า

วันนี้ (21 ก.พ.2567) ร.อ.ธรรมนัส พรหมเผ่า รมว.เกษตรและสหกรณ์ พร้อมนายจตุพร บุรุษพัฒน์ ปลัดกระทรวงทรัพยากรธรรมชาติและสิ่งแวดล้อม (ทส.) นายวิณะโรจน์ ทรัพย์ส่งสุข เลขาธิการสำนักงานการปฏิรูปที่ดินเพื่อเกษตรกรรม (ส.ป.ก.) นายอรรถพล เจริญชันษา อธิบดีกรมอุทยานแห่งชาติสัตว์ป่าและพันธุ์พืช และ พล.ท.ชาคร บุญภักดี เจ้ากรมแผนที่ทหาร ร่วมแถลงข่าวกรณีพิพาทพื้นที่ทับซ้อนในที่ดิน ส.ป.ก.-อุทยานแห่งชาติเขาใหญ่ ต.หมูสี อ.ปากช่อง จ.นครราชสีมา ว่ารัฐบาลมอบหมายกระทรวงกลาโหม โดยกรมแผนที่ทหาร ซึ่งมีหน้าที่รับผิดชอบโดยตรงเกี่ยวกับการแก้ปัญหาพื้นที่ทับซ้อนเดินทางจัดทำแนวเขตของรัฐหรือโครงการ One Map เพื่อตรวจสอบและป้องกันการเกิดข้อพิพาทอื่นๆ เพิ่มเติมในอนาคตว่าใช้เวลาตรวจสอบความชัดเจนประมาณไม่เกิน 3 สัปดาห์

ยอมยกเลิกส.ป.ก.รุกป่าเขาใหญ่

สำหรับพื้นที่พิพาทดังกล่าวได้มอบหมาย ส.ป.ก.ให้ยกเลิกเอกสารสิทธิทั้งหมดทุกแปลง และในฐานะประธานคณะกรรมการปฏิรูปที่ดินเพื่อเกษตรกรรม เตรียมออกแนวทางการปฏิบัติห้าม และหลีกเลี่ยงไม่ให้จัดสรรที่ดินที่มีแนวเขตชนกันระหว่างพื้นที่ป่าหรือพื้นที่อุทยานฯ ให้เกษตรกรทำกินอย่างเด็ดขาด อย่างไรก็ตาม จะดำเนินการจัดสรรที่ดินทำกินให้เกษตรกรในพื้นที่อื่นต่อไป

หากมีการพิสูจน์ชัดเป็นพื้นที่ของ ส.ป.ก.จะถอนและยึดคืน ส.ป.ก.ที่ออกไปแล้ว ทำเป็นพื้นที่กันชน (buffer zone) และไม่ให้อาชีพเกษตรกรเข้าไปทำกินอย่างเด็ดขาด

นอกจากนี้ กระทรวงเกษตรจัดตั้งกรรมการสอบสวนข้อเท็จจริงกรณีดังกล่าว ดังนั้นเจ้าหน้าที่ที่ปฏิบัติงานในพื้นที่ จ.นครราชสีมา จึงต้องกลับมาปฏิบัติงาน ส.ป.ก.ส่วนกลางทั้งหมดก่อน เพื่อความโปร่งใสในการสอบสวนข้อเท็จจริง

ด้านนายจตุพร กล่าวว่า สำหรับการหารือเกี่ยวกับบรรยากาศเป็นไปด้วยดี ซึ่งกระทรวงทส.ยังเน้นเรื่องการพิสูจน์ โดยยึดหลักกฎหมาย เพราะทุกคนถือกฎหมายคนละฉบับ ทำให้มีปัญหาพิพาทขึ้น



เมื่อถามว่านายปลอดประสพ สุรัสวดี ระบุว่า วันแม่ปฎิบัติ 1: 4000 ไม่ใช่ตัวแก้ปัญหาที่ดิน นายจตุพร กล่าวว่า ไม่ทราบแต่อย่างน้อยต้องมีคนกลางในการตัดสิน วันแม่ปฎิบัติได้หรือไม่ได้ก็เป็นกฎหมาย และประกาศไปหลายเขตแล้ว แต่หลักการพิสูจน์แล้ว ต้องตัดสินได้

ส่วนการแก้ปัญหาในอนาคตจากนี้สำนักงานปฏิรูปที่ดิน และกรมอุทยานฯ จะลงนามความร่วมมือระหว่างกัน หากจะมีการกระทำการใดๆ ในพื้นที่จะต้องมีคณะกรรมการอย่างเป็นทางการ

โดยจะมอบให้กับคณะกรรมการปฏิรูปที่ดินจังหวัด เพราะประกอบด้วยหน่วยงานทุกหน่วยงานอยู่แล้ว ไม่ว่าจะเป็น ส.ป.ก. กรมอุทยานแห่งชาติฯ กรมป่าไม้ กรมธนารักษ์ และหน่วยงานที่ดูแลพื้นที่ของรัฐ รวม 9 หน่วย ต้องเป็นคณะกรรมการทั้งหมด เพื่อให้เกิดความโปร่งใส

ส.ป.ก.พร้อมคืนที่ดินเขาใหญ่

นายจตุพร กล่าวว่า ในที่ประชุมครั้งนี้ ร.อ.ธรรมนัส พูดชัดเจนว่า ถึงอย่างไรถ้ามีสภาพป่าสมบูรณ์ ก็ต้องคืนพื้นที่ป่าให้กับกรมป่าไม้ ต่อให้เป็นเขต ส.ป.ก. ต้องคืนให้กับกรมป่าไม้ ส่วนป่าแห่งอื่นๆ ที่อาจมีปัญหาพิพาทลักษณะนี้ อยู่ระหว่างการตรวจสอบ ถ้าอย่างไรก็ต้องคืนพื้นที่ป่าต่อให้เป็นเขต ส.ป.ก.

ภาพรวมหากมีสภาพเป็นป่าก็จะคืนพื้นที่ทั้งหมด และหลักการ ส.ป.ก.ก็ประกาศในเขตอนุรักษ์ไม่ได้ ดังนั้นจึงจะมีการประกาศเป็น buffer zone หรือป่าชุมชน

ทั้งนี้ นายจตุพร กล่าวว่า ส่วนกรณีที่มีข้อมูลว่ามีนายหน้าซื้อขายที่ดินส.ป.ก.และระบุว่ามีคนของกรมป่าไม้ ไปเอี่ยวด้วย ยังไม่ทราบข้อมูลตรงนี้แต่จะให้ตรวจสอบทั้งหมดแล้ว

หลักหมุดโผล่อีกแปลง ต.กลางดง

เมื่อเวลา 18.30 น. นายชัยวัฒน์ ลิมลิตอักษร ผอ.สำนักอุทยานแห่งชาติ กรมอุทยานแห่งชาติสัตว์ป่าและพันธุ์พืช พร้อมชุดพญาเสือ พาลงพื้นที่ตรวจสอบที่ดินแปลงพิพาท ส.ป.ก.4-01 หลังจากจับกุมผู้ต้องหาหน้ารถแบคโฮ เข้ามาปรับไถ บริเวณสวนป่าปางอโศก ต.กลางดง อ.ปากช่อง จ.นครราชสีมา และพบหลักหมุด ส.ป.ก. ที่ยังมีสภาพใหม่อยู่ในแนวรั้วใกล้เขาใหญ่

โดยพบว่าบริเวณนี้มีร่องรอยการไถเปิดสภาพป่าที่มีทั้งต้นประดู่ ต้นสีเสียด และมีก้อนหินขนาดใหญ่ สันนิษฐานว่าอาจเตรียมทำรีสอร์ท เนื่องจากพื้นที่มีสภาพติดกับเขาทำให้มีภูมิทัศน์สวย อีกทั้งยังพบและร่องรอยการขุดบ่อขนาดลึกราว 10 เมตร คาดว่าบุกรุกเข้ามาในพื้นที่รวมถึงจุดนี้ราว 400 ไร่



ชุดเหยี่ยวไฟหวัดถูกไฟป่าคลอกหลังชาวบ้านเผาป่ากันแนวจากตัวหมู่บ้านขึ้นไปบนเทือกเขา

สยามรัฐออนไลน์ 21 กุมภาพันธ์ 2567 <https://siamrath.co.th/n/516145>

วันที่ 21 กุมภาพันธ์ 2567 เวลา 16.00 น. นายสมจินต์ เนตรประดิษฐ์ ผอ.ส่วนป้องกันรักษาป่าและควบคุมไฟป่า สำนักจัดการทรัพยากรป่าไม้ที่ 1 สาขา แม่ฮ่องสอน เปิดเผยถึงสถานการณ์ ไฟป่าในท้องที่ อ.ปาย จ.แม่ฮ่องสอน ว่าหน่วยป้องกันรักษาป่าที่ มส.1 สนธิกำลังร่วมกับ หน่วยป้องกันรักษาป่าที่ มส.7 ชุดปฏิบัติการพิเศษเหยี่ยวไฟศูนย์ฯ(แม่ฮ่องสอน)ชุดปฏิบัติการพิเศษเหยี่ยวไฟศูนย์ฯ(อุดรธานี) ชุดปฏิบัติการพิเศษเหยี่ยวไฟศูนย์ฯ(นครราชสีมา)ร่วมกับผู้นำชุมชน และชาวบ้าน ขึ้นไปดับไฟป่าบนเทือกเขาท้องที่ ต.เมืองแปง และสามารถควบคุมไฟป่าได้จำนวนหนึ่ง แต่ปรากฏว่า ได้ตรวจพบไฟป่าลุกลามเป็นแนวยาวจากหมู่บ้านขึ้นไปบนยอดเขา จึงได้พยายามติดต่อกับชุดดับไฟป่า และเช็คยอดกำลัง รวมทั้งให้ถอยออกจากจุดแนวอับที่จะทำให้ถูกไฟป่าชนาบทั้งสองด้าน และถูกไฟคลอกได้

จากเหตุการณ์ที่เกิดขึ้น ทางสำนักจัดการทรัพยากรป่าไม้ที่ 1 สาขาแม่ฮ่องสอน ได้เร่งประสานไปยังนายอำเภอปาย และผู้นำชุมชนในพื้นที่ให้มีการตรวจสอบ ปรากฏว่าจากการตรวจสอบ พบว่ามีสาเหตุมาจากการสื่อสารและเข้าใจผิดของชุมชนในพื้นที่ ในเรื่องการจัดทำแนวกันไฟ จากตัวหมู่บ้านด้วยการจุดไฟเผาป่าให้ลุกลามไปบนยอดเขา โดยไม่ได้ตรวจสอบว่าได้มีชุดดับไฟป่า กำลังปฏิบัติงานดับไฟป่าบนยอดเขาเหนือตัวหมู่บ้าน ล่าสุดต้องส่งหน่วยดับไฟป่าชุดสำรอง ออกไปทำการดับไฟป่าที่ลุกลามแล้ว

สรุปจุดความร้อนช่วงเช้า ประจำวันที่ 21 กุมภาพันธ์ 2567 ดาวเทียม Suomi NPP ระบบ VIIRS จังหวัดแม่ฮ่องสอน เกิดจุดความร้อนขึ้น 48 จุด สรุปจุดความร้อนช่วงบ่าย ประจำวันที่ 21 กุมภาพันธ์ 2567 ดาวเทียม Suomi NPP ระบบ VIIRS จังหวัดแม่ฮ่องสอน เกิดจุดความร้อนขึ้น 5 จุด รวม 53 จุด

ทั้งนี้ ชุดฯเหยี่ยวไฟศูนย์ฯนครราชสีมา ศูนย์ฯอุดรธานี ศูนย์ฯฝึกอุดรธานี ร่วมเข้าตรวจสอบจุดความร้อน(hotspot) โดยชุดนครราชสีมาสำรวจจุดพิกัดที่ 47Q 433833 utm 2121570 และ 47Q 433565 utm 2123385 ส่วน ชุดอุดรธานีและศูนย์ฝึกรักษาป่าสำรวจจุดพิกัดที่ 47Q 434186 utm 2121121 และ 47Q 434245 utm 2121505 ในเขตป่าสงวนแห่งชาติ ป่าแม่ปายฝั่งซ้ายตอนบน ท้องที่ ต.เมืองแปง อ.ปาย จ.แม่ฮ่องสอน เมื่อไปถึงจุดพิกัดใช้อากาศยานไร้คนขับ(โดรน)บินสำรวจพบว่ามีความคืบหน้าจากไฟไหม้มาบรรจบกันทั้ง4จุดพิกัดและมีกลุ่มไฟที่ยังใหม่อยู่เป็นทางยาว จึงร่วมกันเข้าควบคุมไฟป่า โดยดับทางตรงและทำแนวกันไฟ 12.00 น. สามารถควบคุมไฟป่าเสร็จสิ้น พื้นที่เสียหาย 50 ไร่

ด้าน นายนิกร แก้วโมรา หัวหน้าเขตรักษาพันธุ์สัตว์ป่าลุ่มน้ำปาย เปิดเผยว่าในส่วนของพื้นที่ เขตรักษาพันธุ์สัตว์ป่าลุ่มน้ำปาย ได้มีการจัดชุดลาดตระเวนเชิงคุณภาพ (SMART PATROL) หน่วยพิทักษ์ป่าชั่วคราวปาย ออกลาดตระเวนเชิงคุณภาพ (ดับไฟป่า) พิกัด 430999E 2126096N, 431284 E 2127622 N, 430178 E 2128187 N, 421258 E 2129964 N, 420786 E 2130037 N บริเวณบ้านปางตองและบ้านผาสำราญ ขณะที่ ชุดสายตรวจอำเภอมืองได้สนธิกำลังร่วมกับจุดสกัดห้วยขี้เหล็ก (น้ำตกชู่ซ่า), หน่วยฯ ห้วยชลอบ ได้นำกำลังพร้อมอุปกรณ์ดับไฟป่าเข้าพื้นที่ ท้องที่บ้านแม่สุยะ ต.ห้วยผา อ.เมือง พิกัด 405456E 2147925N 405959 E 2148243N การเข้าดำเนินการในพื้นที่เกิด Hotspots การลาดตระเวน โดยการปักค้างแรมเนื่องจากเป็นพื้นที่ห่างไกล ไม่มีสัญญาณโทรศัพท์ ผลการดำเนินงานเป็นประการใด จะรายงานผลให้ทราบอีกครั้งเมื่อเสร็จสิ้นภารกิจ





ชาวบ้านจุดไฟกันแนวจากหมู่บ้านลามขึ้นบนเทือกเขา หวัดคลอกชุดเหยี่ยวไฟ

ข่าวออนไลน์7HD วันที่ 21 ก.พ. 2567 <https://news.ch7.com/detail/708066>

ระทึก! ชุดเหยี่ยวไฟ สนับสนุนดับไฟป่าพื้นที่ อ.ปาย จ.แม่ฮ่องสอน หวัดถูกไฟคลอก หลังชาวบ้านเข้าใจผิดจุดไฟกันแนวจากตัวหมู่บ้านขึ้นไปบนเทือกเขา ทำให้ต้องเช็กกำลัง-เร่งถอนทีมจากจุดดับ

วันนี้ (21 ก.พ.67) นายสมจินต์ เนตรประดิษฐ์ ผอ.ส่วนป้องกันรักษาป่าและควบคุมไฟป่า สำนักจัดการทรัพยากรป่าไม้ที่ 1 สาขาแม่ฮ่องสอน เผยถึงสถานการณ์ไฟป่าในท้องที่ อ.ปาย จ.แม่ฮ่องสอนว่า หน่วยป้องกันรักษาป่าที่ มส.1 สนธิกำลังร่วมกับหน่วยป้องกันรักษาป่าที่ มส.7 ชุดปฏิบัติการพิเศษเหยี่ยวไฟศูนย์ฯ (แม่ฮ่องสอน) ชุดปฏิบัติการพิเศษเหยี่ยวไฟศูนย์ฯ (อุดรธานี) ชุดปฏิบัติการพิเศษเหยี่ยวไฟศูนย์ฯ (นครราชสีมา) ร่วมกับผู้นำชุมชนและชาวบ้าน ขึ้นไปดับไฟป่าบนเทือกเขาท้องที่ ต.เมืองแปง

โดยสามารถควบคุมไฟป่าได้จำนวนหนึ่ง แต่ปรากฏว่าได้ตรวจพบไฟป่าลุกลามเป็นแนวยาวจากหมู่บ้านขึ้นไปบนยอดเขา จึงพยายามติดต่อกับชุดดับไฟป่า และเช็กยอดกำลัง รวมทั้งให้ถอยออกจากจุดแนวดับที่จะทำให้ถูกไฟป่าขนาดทั้งสองด้าน และถูกไฟคลอกได้

จากเหตุการณ์ที่เกิดขึ้นทางสำนักจัดการทรัพยากรป่าไม้ที่ 1 สาขาแม่ฮ่องสอน ได้เร่งประสานไปยังนายอำเภอปาย และผู้นำชุมชนในพื้นที่ให้ตรวจสอบ โดยผลการตรวจสอบพบว่า มีสาเหตุมาจากการสื่อสารและเข้าใจผิดของชุมชนในพื้นที่ เรื่องการจัดทำแนวกันไฟ จากตัวหมู่บ้านด้วยการจุดไฟเผาป่าให้ลุกลามไปบนยอดเขา โดยไม่ได้ตรวจสอบว่ามีชุดดับไฟป่า กำลังปฏิบัติงานดับไฟป่าบนยอดเขาเหนือตัวหมู่บ้าน ล่าสุดต้องส่งหน่วยดับไฟป่าชุดสำรอง ออกไปทำการดับไฟป่าที่ลุกลามแล้ว

สรุปจุดความร้อนช่วงเช้าประจำวัน 21 ก.พ.67 ดาวเทียม Suomi NPP ระบบ VIIRS จังหวัดแม่ฮ่องสอน พบเกิดจุดความร้อนขึ้น 48 จุด สรุปจุดความร้อนช่วงบ่ายวันเดียวกัน ดาวเทียม Suomi NPP ระบบ VIIRS จังหวัดแม่ฮ่องสอน เกิดจุดความร้อนขึ้น 5 จุด รวม 53 จุด

ทั้งนี้ ชุดเหยี่ยวไฟศูนย์ฯ (นครราชสีมา) ศูนย์ฯ (อุดรธานี) ศูนย์ฝึกฯ (อุดรธานี) ร่วมเข้าตรวจสอบจุดความร้อน(hotspot) โดยชุดนครราชสีมาสำรวจจุดพิกัดที่ 47Q 433833 utm 2121570 และ 47Q 433565 utm 2123385 ส่วนชุดอุดรธานี และศูนย์ฝึก สำรวจจุดพิกัดที่ 47Q 434186 utm 2121121 และ 47Q 434245 utm 2121505 ในเขตป่าสงวนแห่งชาติป่าแม่ปายฝั่งซ้ายตอนบน ท้องที่ ต.เมืองแปง อ.ปาย จ.แม่ฮ่องสอน เมื่อไปถึงจุดพิกัดใช้อากาศยานไร้คนขับ(โดรน)บินสำรวจ

พบว่า มีแนวตำจากไฟไหม้มาบรรจบกันทั้ง 4 จุดพิกัด และมีกลุ่มไฟที่ยังไหม้อยู่เป็นทางยาว จึงร่วมกันเข้าควบคุมไฟป่า โดย  
ดับทางตรงและทำแนวกันไฟ ระยะเวลา 12.00 น. สามารถควบคุมไฟป่าเสร็จสิ้น พื้นที่เสียหาย 50 ไร่

ด้าน นายนิกร แก้วโมรา หัวหน้าเขตรักษาพันธุ์สัตว์ป่าลุ่มน้ำปาย เปิดเผยว่า ในส่วนของพื้นที่เขตรักษาพันธุ์สัตว์ป่าลุ่มน้ำปาย  
ได้มีการจัดชุดลาดตระเวนเชิงคุณภาพ (SMART PATROL) หน่วยพิทักษ์ป่าชั่วคราวปายออกลาดตระเวนเชิงคุณภาพ (ดับ  
ไฟป่า) พิกัด 430999E 2126096N, 431284 E 2127622 N, 430178 E 2128187 N, 421258 E 2129964 N, 420786 E  
2130037 N บริเวณบ้านปางตองและบ้านผาสำราญ ขณะที่ชุดสายตรวจฯ อำเภอเมืองได้สนธิกำลังร่วมกับจุดสกัดห้วยฮ่อม  
วิวัฒน์ (น้ำตกชูซ่า), หน่วยห้วยชลอบ ได้นำกำลังพร้อมอุปกรณ์ดับไฟป่าเข้าพื้นที่บ้านแม่สุยะ ต.ห้วยผา อ.เมือง พิกัด  
405456E 2147925N 405959 E 2148243N เข้าดำเนินการในพื้นที่เกิด Hotspots

จ.อุดรธานี จัดกิจกรรม“วันรณรงค์ให้ปลอดภัยจากไฟป่า”

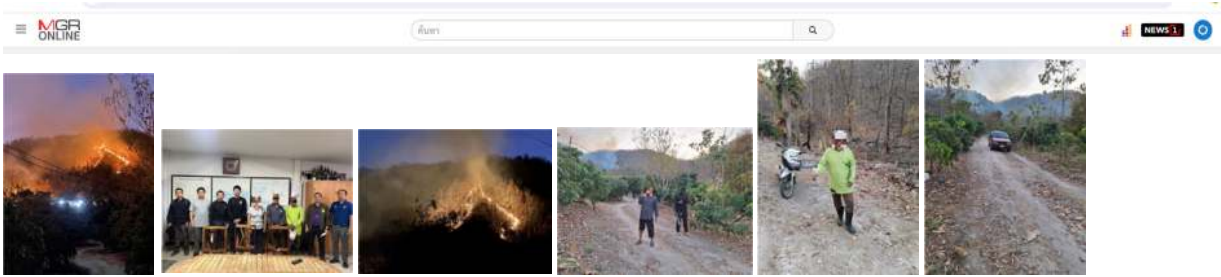
Nbt 21/2/67 <https://thainews.prd.go.th/thainews/news/view/108491/?bid=1>

ที่ โรงเรียนชุมชนบ้านทุ่งตาลเสียน ตำบลตาลเสียน อำเภอกุตุบ จังหวัดอุดรธานี นายณัฐพล วิถี รองผู้ว่าราชการจังหวัดอุดรธานี เป็นประธานเปิดกิจกรรม“วันรณรงค์ให้ปลอดภัยจากไฟป่า” กิจกรรมครั้งนี้ เป็นการบูรณาการของหน่วยงานราชการในพื้นที่โดยมีนายเสกสรร จุมพลหล้า นายอำเภอกุตุบ จิตอาสาเครือข่ายด้านป่าไม้ทุกเครือข่าย ผู้นำชุมชน นักเรียน นักศึกษา พ่อค้า ประชาชนทั่วไป ภายในงานจัดให้มีการจัดนิทรรศการ “ป้องกันไฟป่าและควบคุมหมอกควัน” การสาธิตการดับไฟป่าและควบคุมไฟป่า การเดินรณรงค์ กิจกรรม “วันรณรงค์ให้ปลอดภัยจากไฟป่า และมอบต้นไม้ให้กับเครือข่ายเพื่อนำไปปลูกสร้างพื้นที่สีเขียว ลดโลกร้อน หลังอุดรธานีถูกประกาศเป็น 1 ใน 5 จังหวัดร้อนจัดที่สุดในประเทศไทย จังหวัดแม่ฮ่องสอน อุตรดิตถ์ สุโขทัย ตาก และ อุดรธานี )โดยอุณหภูมิสูงสุดตั้งแต่ 44 องศาเซลเซียส กลางเดือนมีนาคม – พฤษภาคม

นายสรารุณี บุญเกื้อ ผู้อำนวยการสำนักจัดการทรัพยากร ป่าไม้ที่ 6 (อุดรธานี)กล่าวว่า กรมป่าไม้ ได้เสนอร่างโครงการวันปลอดภัยจากไฟป่า ต่อคณะกรรมการจัดการไฟป่าแห่งชาติ เพื่อนำเสนอคณะรัฐมนตรีเพื่อพิจารณาเห็นชอบและอนุมัติเมื่อวันที่ 22 สิงหาคม 2543 กำหนดให้วันที่ 24 กุมภาพันธ์ ของทุกปีเป็น “วันรณรงค์ให้ปลอดภัยจากไฟป่า” เพื่อรณรงค์ให้ประชาชน และเกษตรกร งดการจุดไฟเผาป่า เพื่อลดควันไฟที่เกิดจากการเผาป่า, สร้างความรู้ ความเข้าใจ และตระหนักถึงอันตรายและผลกระทบของควันที่เกิดจากไฟป่าให้แก่ ประชาชน นักเรียน นักศึกษา หน่วยงานราชการ องค์กรเอกชน, เพื่อปกป้องและอนุรักษ์ทรัพยากรป่าไม้ จากการจุดไฟเผาป่า

นายณัฐพล วิถี รองผู้ว่าราชการจังหวัดอุดรธานี กล่าวว่า ไฟป่าเป็นปัญหาสำคัญสร้างความเสียหายต่อทรัพยากรป่าไม้และสิ่งแวดล้อม เกิดผลกระทบต่อสังคมและคุณภาพชีวิตของประชาชนซึ่งนับวันจะทวีความรุนแรงขึ้นเรื่อย ๆ โดยสาเหตุของไฟป่าส่วนใหญ่เกิดจากมนุษย์แทบทั้งสิ้น เนื่องจากประชาชนส่วนใหญ่ของประเทศยังใช้ประโยชน์จากไฟในการประกอบอาชีพ เช่น การล่าสัตว์ การเก็บหาของป่า การเผาป่าเพื่อทำไร่เลื่อนลอย การกำจัดวัชพืชเพื่อเตรียมพื้นที่เพาะปลูก จากสาเหตุดังกล่าวทำให้เกิดหมอกควัน ส่งผลกระทบต่อสภาวะแวดล้อมและคุณภาพชีวิตของมนุษย์ทั้งชีวิตและทรัพย์สิน โดยหมอกควันที่ลอยอยู่มีฝุ่นละอองและควันพิษ ทำให้ประชาชนป่วยเป็นโรคทางเดินหายใจ เกิดการระคายเคือง เหนื่อยง่าย หมอกควันจากไฟป่ายังทำให้เกิดทัศนวิสัยที่ไม่เหมาะสมต่อการจราจรทางอากาศ ทั้งยังเป็นตัวการสำคัญที่ทำให้เกิดภัยแล้ง และสภาวะเรือนกระจก (GREENHOUSE EFFECT)ซึ่งมีผลทำให้อุณหภูมิของโลกสูงขึ้นเนื่องจากในขณะที่เกิดไฟป่า การเผาไหม้ก่อให้เกิดก๊าซชนิดต่าง ๆ





จนท.ป่าไม้เชียงใหม่รวบรวมตรวจ3รายมือลอบจุดไฟเผาป่าสงวนแห่งชาติเขตทางดงส่งดำเนินคดี

ผู้จัดการออนไลน์ 21 ก.พ. 2567 <https://mgronline.com/local/detail/9670000015806>

เชียงใหม่-จนท.ป่าไม้และกำนันผู้ใหญ่บ้าน รวบรวมเผาป่า3ราย ลักลอบจุดไฟใหม่เป็นวงกว้างในเขตป่าสงวนแห่งชาติ ป่าแม่ท่าช้างและป่าแม่ขนิน อำเภอหางดง จังหวัดเชียงใหม่ ควบคุมตัวส่งดำเนินคดีตามกฎหมาย ขณะนี้ ภาพรวมคุณภาพอากาศทั่วพื้นที่ยังอยู่ในเกณฑ์ปกติ แต่จุดความร้อนจากการเผาไหม้เริ่มขยับขึ้น

วันนี้(21ก.พ.67) รายงานจากจังหวัดเชียงใหม่แจ้งว่า ช่วงค่ำวานนี้ เจ้าหน้าที่หน่วยป้องกันรักษาป่า ที่ ชม.13 (สันป่าตอง) พร้อมด้วยเจ้าหน้าที่อุทยานแห่งชาติออบขาน เจ้าหน้าที่ตำรวจ สภ.หางดง ชมรมกำนันผู้ใหญ่บ้านตำบลน้ำแพร่ อำเภอหางดง จังหวัดเชียงใหม่ ได้ร่วมกันจับกุมดำเนินคดีผู้ลักลอบเผาป่า จำนวน 3 ราย ในเขตป่าสงวนแห่งชาติ ป่าแม่ท่าช้างและป่าแม่ขนิน ที่บ้านท่าไม้ลู่ ตำบลน้ำแพร่ อำเภอหางดง จังหวัดเชียงใหม่ ทั้งนี้ หน่วยฯ ได้จัดทำบันทึกจับกุมนำส่งพนักงานสอบสวน สถานีตำรวจภูธรหางดง เพื่อดำเนินคดีต่อไป

ขณะที่สถานการณ์ไฟป่าและฝุ่นควันในพื้นที่จังหวัดเชียงใหม่นั้น รายงานข่าวแจ้งว่า เกิดไฟไหม้ป่าหลายจุด โดยเฉพาะพื้นที่ทาง ตอนใต้ของจังหวัดเชียงใหม่ ซึ่งเข้าวันนี้ตรวจพบจุดความร้อน หรือ Hotspot รวม 55 จุด โดยพบมากสุดในอำเภอฮอด 21 จุด อำเภอจอมทอง 11 จุด ซึ่งเจ้าหน้าที่หน่วยงานที่เกี่ยวข้องได้บูรณาการเข้าดับไฟป่าตามพิกัดที่ตรวจพบจุดความร้อน ขณะที่ปริมาณฝุ่น PM 2.5 ที่สะสมในอากาศเข้านี้ยังอยู่ในเกณฑ์ปกติ ทั้ง 6 สถานีตรวจวัด โดยค่า PM 2.5 วัดได้สูงสุด 37.4 ไมโครกรัมต่อลูกบาศก์เมตร ในพื้นที่อำเภอหางดง



จับกุมคนลอบเผาป่า 3 ราย



จับกุมคนลอบเผาป่า 3 ราย ในเขตป่าสงวนแห่งชาติ ป่าแม่ท่าช้างและป่าแม่ขนิน

chiangmainews 21 Feb 67 <https://www.chiangmainews.co.th/news/3241871/>

เมื่อเวลา 18.10 น. วันที่ 20 ก.พ.67 เจ้าหน้าที่หน่วยป้องกันรักษาป่า ที่ ชม.13 (สันป่าตอง) พร้อมด้วยเจ้าหน้าที่อุทยานแห่งชาติออบขาน เจ้าหน้าที่ตำรวจ สภ.หางดง ชมรมกำนันผู้ใหญ่บ้านตำบลน้ำแพร่ อำเภอหางดง จังหวัดเชียงใหม่ ได้ร่วมกันจับกุมดำเนินคดีผู้ลักลอบเผาป่า จำนวน 3 ราย ในเขตป่าสงวนแห่งชาติ ป่าแม่ท่าช้างและป่าแม่ขนิน ท้องที่บ้านท่าไม้ลุง ตำบลน้ำแพร่ อำเภอหางดง จังหวัดเชียงใหม่ ทั้งนี้ หน่วยฯ ได้จัดทำบันทึกจับกุมนำส่งพนักงานสอบสวน สภ.หางดง เพื่อดำเนินคดีต่อไป

นายพีรวัฒน์ วันสวัสดิ์

หัวหน้าหน่วยป้องกันรักษาป่าที่

ชม.13 (สันป่าตอง) รายงาน



## สนธิกำลัง ตรวจยึดไม้หวงห้ามนายทุน

talknews online 21 Feb 67 <https://www.talknews online.com/591568/>

เมื่อวันที่ 20 กุมภาพันธ์ 2567 เวลา 14.00 น.คณะเจ้าหน้าที่สนธิกำลัง ประกอบด้วย เจ้าหน้าที่ตำรวจ ศปทส.ภาค 5. สำนักจัดการทรัพยากรป่าไม้ที่ 3 สาขาแพร่ อำนวยการโดย นายสงคราม ขาวสะอาด ผอ.สจป.3 สาขาแพร่, นายชาติตรี สัทธรรมนวงศ์ ผอ.ส่วนป้องกันฯ โดยชุดปฏิบัติการพิเศษป่าไม้ สจป.3 สาขาแพร่ / หน่วยป้องกันรักษาป่าที่ นน.13 (น้ำสา)/จนท. ตชด.ร้อย ตชด.322 กก.ตชด.32 (พะเยา) จนท. ตร.ร้อย ตชด.324 กก.ตชด.32 (น่าน) / จนท.ตร.สภ.เวียงสา และ จนท.ฝ่ายปกครองจังหวัดแพร่ ร่วมกันตรวจยึดไม้ของกลาง จุดที่ 1 ไม้กระยาเลยท่อน (ชิงชัน) จำนวน 32 แผ่น/เหลี่ยม ปริมาตร 2.87 ลบ.ม. คิดเป็นค่าเสียหายของรัฐเป็นเงินประมาณ 861,000 บาท

จุดที่ 2 ไม้กระยาเลยแปรรูป (ชิงชัน) จำนวน 7 แผ่น/เหลี่ยม ปริมาตร 1.143 ลบ.ม. คิดเป็นค่าเสียหายของรัฐเป็นเงินประมาณ 342,900 บาท

หลังจากที่ ได้ร่วมกันสนธิกำลังได้ร่วมกันปฏิบัติงานเพื่อป้องกันและปราบปรามการลักลอบตัดไม้มีค่าในพื้นที่ป่าอนุรักษ์ และป่าสงวนแห่งชาติป่าแม่ชะนิง ท้องที่บ้านนาก้า จังหวัดน่าน ทราบว่า มีกลุ่มบุคคลลักลอบตัดไม้ในเขตป่าสงวนแห่งชาติป่าแม่ชะนิง แล้วนำมาซุกซ่อนไว้ในบริเวณป่าท้ายหมู่บ้านนาก้า จึงได้เดินทางเข้าตรวจสอบบริเวณป่าท้ายหมู่บ้านนาก้า หมู่ที่ 1 ตำบลยาบห้วยนา อำเภอเวียงสา จังหวัดน่าน ซึ่งเป็นเส้นทางเข้าไปยังป่าสงวนแห่งชาติป่าแม่ชะนิง เมื่อไปถึงยังสถานที่เกิดเหตุ พบเป็นพื้นที่ป่าติดกับลำห้วย จึงได้ร่วมกันตรวจสอบโดยรอบ พบกองไม้จำนวน 3 กอง เรียงอยู่ใกล้ๆกัน กองอยู่บริเวณข้างลำห้วย ถูกปิดคลุมด้วยใบกล้วย จึงได้ทำการเปิดใบกล้วยที่ปิดคลุมกองไม้ ออก พบว่าไม้ทั้ง 3 กองเป็นไม้ชิงชันแปรรูป กองที่ 1 มีไม้ชิงชันแปรรูป จำนวน 10 แผ่น/เหลี่ยม กองที่ 2 มีไม้ชิงชันแปรรูป จำนวน 15 แผ่น/เหลี่ยม และกองที่ 3 มีไม้ชิงชันแปรรูป จำนวน 7 แผ่น/เหลี่ยม รวมไม้แปรรูปทั้ง 3 กองเป็นไม้ชิงชันแปรรูป จำนวน 32 แผ่น/เหลี่ยม จึงได้ทำการตรวจสอบบริเวณโดยรอบพื้นที่ ไม่พบผู้หนึ่งผู้ใดพอที่จะสอบถามได้ว่าใครเป็นเจ้าของไม้แปรรูปดังกล่าว หรือนำไม้แปรรูปดังกล่าวมาซุกซ่อนไว้ ไม้ดังกล่าวทั้ง 3 กอง มีลักษณะถูกตัดทอนและทำการแปรรูปด้วยเลื่อยโซยนต์สังเกตได้จากที่หน้าตัดของไม้ทั้งสองด้าน มีร่องรอยของคร่องเลื่อยโซยนต์ ตรวจสอบไม้ดังกล่าว มีลักษณะใหม่ ไม่เคยผ่านการเป็นสิ่งปลูกสร้างหรือเคยผ่านการเป็นเครื่องเรือนเครื่องใช้มาก่อน และเมื่อตรวจสอบที่หน้าตัดของไม้ดังกล่าวไม่ปรากฏรูปรอยดวงตราของพนักงานเจ้าหน้าที่ที่ประทับไว้เพื่อเป็นการแสดงการอนุญาตแต่อย่างใด และไม่ปรากฏรูปรอยดวงตราของรัฐบาลชาย และไม่มียุโรปรอยดวงตราของสวนป่าเอกชนแต่อย่างใด จุดที่พบว่าอยู่ในเขตป่าสงวนแห่งชาติป่าแม่ชะนิง





โผล่อีก! นายทุนรุกเขาสะบ้าย้อย จ.สงขลา ตัดต้นไม้เหี้ยน 7 ไร่เตรียมทำสวนทุเรียน

dailynews 21 กุมภาพันธ์ 2567 <https://www.dailynews.co.th/news/3195160/>

เจ้าหน้าที่สนธิกำลังตรวจสอบเขาสะบ้าย้อย จ.สงขลา หลังพบนายทุนเข้าไปบุกรุกแผ้วถางป่ากว่า 7 ไร่ กลางยอดเขาเพื่อเตรียมทำสวนทุเรียน ด้านนายทุนไหวตัวทันหลบหนีก่อนไปถึง

เมื่อวันที่ 21 ก.พ. นายสมนึก พรหมเขียว ผู้ว่าราชการจังหวัดสงขลา พล.ท.ศานติ ศกุนตนาค แม่ทัพภาคที่ 4/ผอ.รมน.ภาค 4 นายมงคล สิ้นยัง นายอำเภอสะบ้าย้อย จ.สงขลา ให้คณะเจ้าหน้าที่ประกอบด้วย จนท.กอ.รมน.ภาค 4 สน., จนท.หน่วยป้องกันรักษาป่าที่ สข.6 (สะบ้าย้อย), จนท.หน่วยป้องกันและพัฒนาป่าไม้สะบ้าย้อย, ชป.พิเศษป่าไม้, จนท.สายตรวจ กก.6 ปทส.จ.สงขลา, จนท.ชป.ป่าไม้ ร้อย.ตชด.43/ฉก.ตชด.43, จนท.ฝ่ายปกครองท้องที่ ผู้ช่วยผู้ใหญ่บ้าน บ้านสนี ต.ทุ่งพอ อ.สะบ้าย้อย ร่วมกันลงพื้นที่หลังได้รับแจ้งว่า มีกลุ่มบุคคลเข้าไปลักลอบตัดไม้ทำลายป่าไม้สมบูรณ์ บนภูเขาสูง ป่าต้นน้ำลำธาร บริเวณท้องที่ บ้านสนี ต.ทุ่งพอ อ.สะบ้าย้อย จ.สงขลา รอยต่อ จ.ยะลา

โดยเจ้าหน้าที่ใช้รถบรรทุกไปตามถนนดิน ผ่านสวนยางพารา สลับกับป่าไม้สมบูรณ์ เข้าไปในป่า ตามลำคลองสนี จนสุดทางประมาณ 9 กม. ถึงพื้นที่ป่าสงวนต้นน้ำ แล้วเดินเท้าประมาณ 1 กม. ก็พบจุดที่มีการลักลอบตัดไม้ทำลายป่า และกำลังแผ้วถางป่าใหม่เพิ่มเติม จึงเข้าทำการตรวจสอบที่ความสูงจากระดับน้ำทะเลปานกลาง 160 ม. เป็นพื้นที่ป่าไม้สมบูรณ์บนภูเขาสูง ตรวจพบต้นไม้ยืนต้นชนิดต่าง ๆ ถูกตัดโค่นล้มคาตด้วยเครื่องเลื่อยโซยนต์ นอกจากนี้ยังพบไม้ขนาดเล็ก ไม้พื้นล่าง วัชพืช ถูกทำลายไปทั้งหมด 7 ไร่ 80 ตารางวา เป็นการเจาะกลางป่าลึกบนภูเขาสูง ลักษณะการตัดไม้ทำลายป่าเพื่อยึดถือครอบครองที่ดินเพื่อการเกษตร เตรียมปลูกทุเรียนขนาดเล็ก ขณะตรวจสอบไม่พบผู้ใดในพื้นที่ป่าไม้ถูกทำลาย คาดว่าหนีไปก่อนเจ้าหน้าที่ไปถึง

เบื้องต้นจึงได้มอบหมายให้ จนท.หน่วยป้องกันรักษาป่าที่ สข.6 (สะบ้าย้อย) จัดทำบันทึกรายละเอียดตรวจยึดไม้ พื้นที่เสียหาย แล้วนำเรื่องร้องทุกข์ ตาม พ.ร.บ.ป่าไม้ พ.ศ.2484 และ พ.ร.บ.ป่าสงวนแห่งชาติ พ.ศ.2507 เพื่อหาตัวผู้กระทำความผิดเพื่อดำเนินการตามกฎหมายต่อไป



มอดไม้เข็มกลัดรอบตัดไม้-แผ้วถาง บนยอดเขากลางป่ารอยต่อสงขลา-ยะลา

banmuang วันพุธ ที่ 21 กุมภาพันธ์ พ.ศ. 2567 <https://www.banmuang.co.th/news/crime/369607>

เมื่อวันที่ 21 ก.พ.67 ภายใต้การสั่งการอำนวยการของ นายสมนึก พรหมเขียว ผู้ว่าราชการจังหวัดสงขลา พลโท ศานติ ศกุนตนาค. แม่ทัพภาคที่ 4/ผอ.รมน.ภาค 4 นายมงคล สิ้นยัง นายอำเภอสะบ้าย้อย จ.สงขลา ให้คณะเจ้าหน้าที่ ประกอบด้วย จนท.กอ.รมน.ภาค 4 สน., จนท.หน่วยป้องกันรักษาป่าที่ สข.6 (สะบ้าย้อย), จนท.หน่วยป้องกันและพัฒนาป่าไม้สะบ้าย้อย, ชป.พิเศษป่าไม้, จนท.สายตรวจ กก.6 ปทส.จ.สงขลา, จนท.ชป.ป่าไม้ ร้อย.ตชด.43/ฉก.ตชด.43, จนท.ฝ่ายปกครองท้องที่ ผู้ช่วยผู้ใหญ่บ้าน บ้านสนี ต.ทุ่งพอ อ.สะบ้าย้อย จ.สงขลา และ เจ้าหน้าที่

เนื่องจากได้รับทราบข่าวจาก สำนักข่าว กอ.รมน.ภาค 4 สน.แจ้งว่า มีกลุ่มบุคคล เข้าไปลักลอบตัดไม้ทำลายป่าไม้สมบูรณ์ บนภูเขาสูง ป่าต้นน้ำลำธาร บริเวณท้องที่ บ้านสนี ต.ทุ่งพอ อ.สะบ้าย้อย จ.สงขลาซึ่งเป็นป่ารอยต่อของจังหวัดยะลาด้าน อำเภอกาบัง จ.ยะลา เมื่อได้รับคำสั่ง คณะ จนท.จึงออกปฏิบัติการพิสูจน์ทราบ การลักลอบตัดไม้ทำลายป่า แผ้วถางป่า ใน สงขลา เขตป่าสงวนแห่งชาติป่าควนราสอ ป่าควนสอหรอ ป่าควนบางปลา ป่าควนโต๊ะเทพ ต้นน้ำ คลองสนี แม่น้ำเทพา

คณะเจ้าหน้าที่เดินทางจาก บ้านสนี โดยรถยนต์บรรทุกไปตามถนนดิน ผ่านสวนยางพารา สลับกับป่าไม้สมบูรณ์ เข้าไปในป่า ตามลำคลองสนี จนสุดทาง รถยนต์บรรทุก ประมาณ 9 กม.ถึงพื้นที่ป่าสงวนต้นน้ำ แล้วเดินเท้าประมาณ 1 กม.ถึงจุดที่มีการ ลักลอบตัดไม้ทำลายป่า และกำลังแผ้วถางป่าใหม่เพิ่มเติม จึงเข้าทำการตรวจสอบที่ความสูงจากระดับน้ำทะเลปานกลาง 160 ม.เป็นพื้นที่ป่าไม้สมบูรณ์บนภูเขาสูง ตรวจสอบต้นไม้ยืนต้นชนิดต่าง ๆ ถูกตัดโค่นล้มคาตด้วยเครื่องเลื่อยโซ่ยนต์ จึงตรวจ พื้นที่โดยละเอียดพบต้นไม้ถูกตัดโค่นล้มคาต และไม้ขนาดเล็ก ไม้พื้นล่าง วัชพืช ถูกตัดฟันด้วยมีดพร้า จนท.ตรวจวัดพื้นที่ ป่าไม้ถูกทำลายได้จำนวน 7 ไร่ 80 ตารางวา เป็นการเจาะกลางป่าลึกบนภูเขาสูง ลักษณะการตัดไม้ทำลายป่าเพื่อยึดถือ ครอบครองที่ดินเพื่อการเกษตร ปลูกทุเรียนขนาดเล็ก ขณะตรวจสอบไม่พบผู้ใดในพื้นที่ป่าไม้ถูกทำลาย คาดว่าหนีไปก่อน จนท.ไปถึง

ซึ่งการลักลอบตัดไม้ทำลายป่า เป็นการกระทำความผิด พ.ร.บ.ป่าไม้ พ.ศ.2484 และ พ.ร.บ.ป่าสงวนแห่งชาติ พ.ศ.2507 มอบหมายให้ จนท.หน่วยป้องกันรักษาป่าที่ สข.6 (สะบ้าย้อย) จัดทำบันทึกรายละเอียดตรวจยึดไม้ พื้นที่เสียหาย แล้วนำ เรื่องร้องทุกข์ ตาม พ.ร.บ.ป่าไม้ พ.ศ.๒๕๕๔ และ พ.ร.บ.ป่าสงวนแห่งชาติ พ.ศ.2507 ต่อ พงส.สภ.สะบ้าย้อย จ.สงขลา เพื่อ หาตัวผู้ลักลอบตัดไม้ทำลายป่าและดำเนินการตามกฎหมายต่อไป

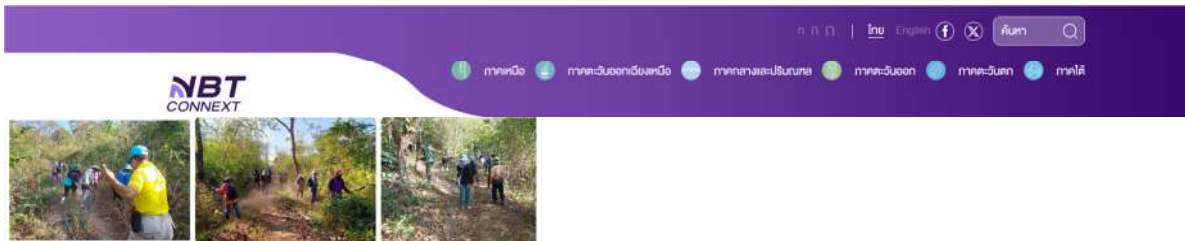




นายวิทยากล่าวต่อว่า เพื่อเป็นการแก้ไขปัญหาดังกล่าว จำเป็นอย่างยิ่งที่จะต้องบูรณาการความร่วมมือหน่วยงานที่เกี่ยวข้อง ในทุกมิติ ทั้งหน่วยงานในสังกัดกระทรวงทรัพยากรฯ และหน่วยงานนอกสังกัด รวมทั้งภาคเอกชน และภาคประชาชน อีกทั้ง พล.ต.อ.พัชรวาท วงษ์สุวรรณ รองนายกรัฐมนตรี และรัฐมนตรีว่าการกระทรวงทรัพยากรธรรมชาติและสิ่งแวดล้อม และนาย จตุพร บุรุษพัฒน์ ปลัดกระทรวงทรัพยากรธรรมชาติและสิ่งแวดล้อม ได้มอบหมายให้สำนักงาน ทสจ.กาฬสินธุ์ ร่วมกับ หน่วยงานในสังกัดกระทรวงทรัพยากรฯ จัดทำโครงการดังกล่าวขึ้น เพื่อสร้างเครือข่าย ส่งเสริม และสนับสนุนการทำงานร่วมกัน ของหน่วยงานในการแก้ไขปัญหาด้านสิ่งแวดล้อม ด้านทรัพยากรดิน ทรัพยากรน้ำ และทรัพยากรธรรมชาติ นอกจากนี้ยังเป็นการแก้ไขปัญหาเรื่องร้องเรียน ร้องทุกข์ ด้านทรัพยากรธรรมชาติและสิ่งแวดล้อมของประชาชน เปิดให้เข้าถึงบริการของ หน่วยงาน และสร้างเครือข่ายความร่วมมือในการอนุรักษ์ ฟื้นฟู และป้องกันการทำลายทรัพยากรธรรมชาติและสิ่งแวดล้อม ในพื้นที่อีกด้วย

ด้านนายจำลอง ภูวนทนา ส.ส.กาฬสินธุ์ เขต 3 กล่าวว่า สำหรับกิจกรรม “ทส. พบประชาชน” ในวันนี้ พล.ต.อ.พัชรวาท วงษ์สุวรรณ รองนายกรัฐมนตรี และรัฐมนตรีว่าการกระทรวงทรัพยากรธรรมชาติและสิ่งแวดล้อม และนายจตุพร บุรุษพัฒน์ ปลัดกระทรวงทรัพยากรธรรมชาติและสิ่งแวดล้อม ได้เห็นความสำคัญของการรักษาอนุรักษ์ฟื้นฟู ทรัพยากรธรรมชาติและ สิ่งแวดล้อม การแก้ไขปัญหาของพี่น้องประชาชนในด้านทรัพยากรธรรมชาติและสิ่งแวดล้อมในระดับพื้นที่ จึงได้ให้จัดทำ โครงการดังกล่าวขึ้น โดยเน้นความจริงจังบริการกับประชาชนทุกคนอย่างเท่าเทียม ตามภารกิจหน้าที่ และความรับผิดชอบ ของแต่ละหน่วยงานอย่างเต็มความสามารถ รวมทั้งเห็นความสำคัญของเยาวชนที่จะเติบโตเป็นผู้ใหญ่ เป็นกำลังสำคัญ เป็น ผู้นำที่ดีในอนาคต จึงควรปลูกฝัง สร้างจิตสำนึกรักษ์ทรัพยากรธรรมชาติและสิ่งแวดล้อม

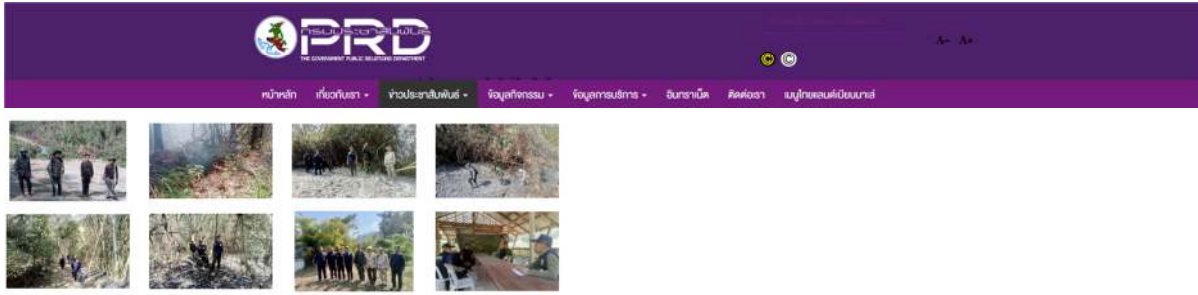
นายจำลอง กล่าวอีกว่า อย่างไรก็ตามสำหรับพื้นที่ อ.ห้วยเม็กนี้ อยู่ติดเขื่อนลำปาว แต่ที่ผ่านมามีประสบปัญหาภัยแล้ง นำน้ำ ขึ้นมาใช้ประโยชน์ไม่ได้ ทำให้เดือดร้อน ซึ่งล่าสุดได้รับความเมตตาจากร้อยเอกธรรมนัส พรหมเผ่า รัฐมนตรีว่าการกระทรวง เกษตรและสหกรณ์ อนุมัติโครงการแก้ปัญหา 3-4โครงการ ในนามตัวแทนชาวกาฬสินธุ์ต้องขอขอบคุณที่เห็นความสำคัญและ เร่งแก้ไขปัญหาให้กับประชาชนในครั้งนี้ด้วย



อำเภอแม่เมาะ จังหวัดเชียงใหม่ ทำแนวกันไฟ ป้องกันแก้ไขปัญหาไฟป่าและฝุ่นละอองขนาดเล็ก PM2.5

thainews.prd 21 ก.พ. 67 <https://thainews.prd.go.th/thainews/news/view/109342/?bid=1>

นางสลิษฐา คำภาแก้ว นายอำเภอแม่เมาะ จังหวัดเชียงใหม่ /ผู้อำนวยการศูนย์บัญชาการป้องกันแก้ไขปัญหาไฟป่า หมอกควัน และฝุ่นละอองขนาดเล็ก (PM2.5) นำสมาชิก อส.อ.แม่เมาะ ที่ 5 ร่วมกับ อุทยานแห่งชาติดอยผ้าห่มปก ,หน่วยป้องกันและรักษาป่าที่ ชม.1 (น้ำยอน) ,จุดพัฒนามวลชนสัมพันธ์ที่ 3206 , องค์การบริหารส่วนตำบลท่าตอน , จิตอาสาพระราชทาน , และภาคีเครือข่ายชาวบ้านห้วยปู ร่วมกิจกรรมทำแนวกันไฟ เพื่อป้องกันแก้ไขปัญหาไฟป่าและฝุ่นละอองขนาดเล็ก PM2.5 การควบคุมกรณีเกิดไฟป่าให้อยู่ในเขตจำกัด รวมถึงเป็นการกระตุ้นเตือนให้ประชาชนทุกคน ได้ตระหนักและเข้ามามีส่วนร่วมในการป้องกัน แก้ไขปัญหาไฟป่าและฝุ่นละอองขนาดเล็ก (PM2.5) ณ บริเวณป่าสงวนและเขตป่าอนุรักษ์บ้านห้วยปู หมู่ที่ 1 ตำบลท่าตอน รวมระยะทางประมาณ 5 กิโลเมตร มีผู้เข้าร่วมกิจกรรมประมาณ 350 คน



อำเภอดอยหลวง จัดชุดปฏิบัติการดับไฟป่า พร้อมทำแนวกันไฟป้องกันและแก้ไขปัญหาไฟป่าหมอกควัน

chiangrai.prd 21 ก.พ. 67 <https://chiangrai.prd.go.th/th/content/category/detail/id/9/iid/262109>

วันที่ 20 กุมภาพันธ์ 2567 นายสุทัศน์ ลิ้มวณิชยกุล นายอำเภอดอยหลวง สั่งการให้ผู้ใหญ่บ้าน ผู้ช่วยผู้ใหญ่บ้าน ชุดปฏิบัติการดับไฟป่าหมู่บ้าน ฝ่ายปกครอง หน่วยป้องกันรักษาป่าเชียงรายที่ 11 สมาชิก อส.เข้าตรวจสอบพื้นที่ที่เกิดจุดความร้อน ดับไฟป่า ในพื้นที่ป่าสงวนแห่งชาติ บ้านแม่เลียบ ม.2 ต.โชคชัย จากนั้นผู้ใหญ่บ้าน ผู้ช่วยผู้ใหญ่บ้าน กำลังประชาชน บ้านแม่บง ม.7 ต.โชคชัย เข้าดับไฟป่า แนวเขตติดต่อ และจัดกำลังประชาชนป้องกัน เฝ้าระวัง พื้นที่ป่าสงวนแห่งชาติ (ป่าห้วยไม้จุ่น) พร้อมทั้ง

งจัดทำแนวกันไฟ รวม 3 จุด ระยะทางยาวรวม 16 ก.ม.



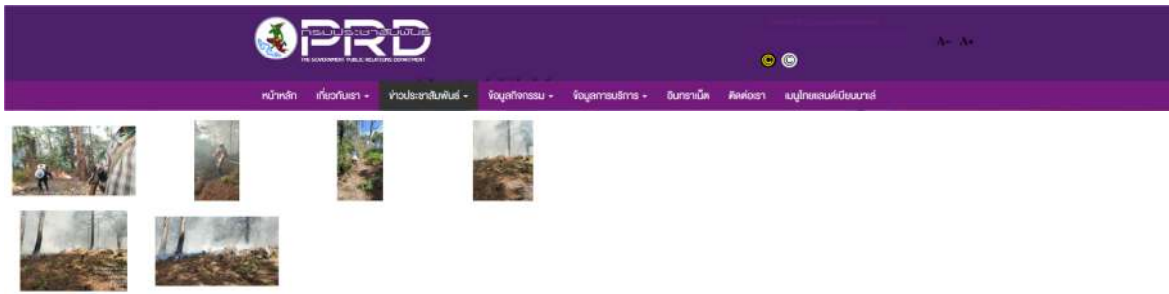
ศูนย์บัญชาการเหตุการณ์ป้องกันและแก้ไขปัญหาไฟป่าหมอกควัน และฝุ่นละอองขนาดเล็ก PM 2.5 อำเภอมะสอย รายงานการปฏิบัติการป้องกันแก้ไขปัญหาไฟป่าหมอกควันในพื้นที่

chiangrai.prd 21 ก.พ. 67 <https://chiangrai.prd.go.th/th/content/category/detail/id/9/iid/262038>

เมื่อวันที่ (20 กุมภาพันธ์ 67) นายปฤษฎางค์ สามีคศิณีชัย นายอำเภอมะสอย รายงานผลการปฏิบัติ ป้องกันและแก้ไขปัญหาไฟป่าหมอกควัน และฝุ่นละอองขนาดเล็ก PM 2.5 ของอำเภอมะสอย

1. ชุดปฏิบัติการไฟป่าตำบลแม่พริก ร่วมกับ อบจ.เชียงราย และ อบต.แม่พริก ร่วมกันทำแนวกันไฟตามโครงการส่งเสริมการมีส่วนร่วม ด้านการอนุรักษ์ ป้องกันและแก้ไขปัญหาไฟป่าและหมอกควัน พื้นที่บ้านปางต้นผึ้ง หมู่ที่ 5 และบ้านปางอาณาเขต หมู่ที่ 6 ตำบลแม่พริก เขตติดต่ออำเภอพวน
2. บ้านห้วยหญ้าไซ หมู่ที่ 9 ตำบลป่าแดด ร่วมกับ ขบ.บ้านเล็กในป่าใหญ่ ร่วมกันทำแนวกันไฟในพื้นที่ป่าชุมชนบ้านห้วยหญ้าไซ
3. คณะกรรมการป่าชุมชนห้วยเลาหลวง ตำบลป่าแดด ร่วมกับ เจ้าหน้าที่สำนักจัดการทรัพยากรป่าไม้ที่ 2 (เชียงราย) ลาดตระเวนและตรวจสอบแนวเขตป่าชุมชน พร้อมทั้งได้ตัดป้ายเขตป่าชุมชน เพื่อป้องกันการบุกรุกป่า
4. บ้านแม่ยางมัน หมู่ที่ 4 ตำบลศรีถ้อย ร่วมกับ อบต.ศรีถ้อย หน่วยจัดการต้นน้ำแม่ยางมัน ลาดตระเวนเส้นทางตรวจการป้องกันไฟป่า และปรับปรุงเส้นทางระหว่างตำบลศรีถ้อย-ท่าก้อ
5. ชุดปฏิบัติการเฝ้าระวังไฟป่าบ้านห้วยม่วง หมู่ที่ 10 ตำบลแม่สอย ปฏิบัติหน้าที่ประจำจุดเฝ้าระวัง และให้มีการซื้อเข้า-ออกพื้นที่ป่า เพื่อควบคุมและป้องปราม
6. ชุดปฏิบัติการไฟป่าหมู่บ้าน/ตำบล ได้มีการปฏิบัติหน้าที่ประจำจุดเฝ้าระวัง และลาดตระเวนป้องกันไฟป่าในพื้นที่รับผิดชอบ ผลการปฏิบัติเป็นไปด้วยความเรียบร้อย





อำเภอเวียงป่าเป้า พบจุดความร้อนแนวเขตติดต่ออำเภอพญาวัง จังหวัดเชียงใหม่

chiangrai.prd 21 ก.พ. 67 <https://chiangrai.prd.go.th/th/content/category/detail/id/9/iid/262036>

เมื่อวันที่ (20 กุมภาพันธ์ 67) นายพงศ์ศักดิ์ เพชรคงแก้ว นายอำเภอเวียงป่าเป้า มอบหมายให้ฝ่ายปกครองบ้านแม่ปูน หลวง หมู่ที่ 8 ตำบลเวียง อำเภอเวียงป่าเป้า พร้อมด้วยหน่วยป้องกันรักษาป่าที่ ขร.3 (แม่เจดีย์ใหม่) พรานป่า จิตอาสา และราษฎรในพื้นที่ได้ร่วมกันสำรวจพื้นที่ทำแนวกันไฟ หลังจากที่ได้พบจุดความร้อน (hotspot) จำนวน 1 จุด ในพื้นที่เขต รอยต่อตำบลเวียง อำเภอเวียงป่าเป้า จังหวัดเชียงราย กับอำเภอพญาวัง จังหวัดเชียงใหม่ โดยจุดความร้อนอยู่ในเขตป่าสงวนแห่งชาตินั้น สามารถดับไฟป่าได้ในเวลาต่อมา



นายอำเภอปายสั่งเข้มชุมชนและหน่วยดับไฟป่าบุกป่าดับไฟบนดอยสูง

สยามรัฐออนไลน์ 21 กุมภาพันธ์ 2567 <https://siamrath.co.th/n/515997>

นายอำเภอปาย จ.แม่ฮ่องสอน สั่งเข้มให้กำนัน ผู้ใหญ่บ้าน ทุกตำบล บูรณาการกับหน่วยงานรัฐที่เกี่ยวข้องในการแก้ไขปัญหาไฟป่า ล่าสุดแต่ละหมู่บ้านส่งตัวแทนร่วมกับชุดเหยี่ยวไฟและหน่วยดับไฟป่า บุกขึ้นไปควบคุมไฟป่าบนยอดเขาอย่างต่อเนื่อง

วันที่ 21 กุมภาพันธ์ 2567 นายเอนก ปันทะยม นายอำเภอปาย จ.แม่ฮ่องสอน เปิดเผยว่า จากสถานการณ์ไฟป่าที่รุนแรงมากขึ้น ในท้องที่ ต.เมืองแปง , ต.แม่ฮี้ และ ต.ทุ่งยาว โดยเฉพาะที่ ต.เมืองแปง พบมีการเกิดไฟป่ามากที่สุด ล่าสุดทางอำเภอปาย ได้มีการใช้ยุทธวิธีแก้ไขปัญหาไฟป่า ด้วยการให้ราษฎรในหมู่บ้านแต่ละหมู่บ้านที่กล่าวมาข้างต้น ที่มีความชำนาญเส้นทางในป่าในพื้นที่ของแต่ละหมู่บ้าน นำชุดปฏิบัติการพิเศษดับไฟป่า (เหยี่ยวไฟ) จากจังหวัดแม่ฮ่องสอน จังหวัดอุดรธานี และจังหวัดนครราชสีมา เดินทางขึ้นไปดับไฟป่าที่เกิดขึ้นบนเทือกเขา โดยเน้นดับไฟป่าและหากดับไม่ได้เนื่องจากเป็นหน้าผาและเทือกเขาสูงชัน ให้ทำการทำแนวกันไฟ เพื่อไม่ไฟป่าลุกลามขยายตัวเป็นวงกว้าง

นอกจากนั้น ยังได้มีการประสานงานไปยังหน่วยดับเพลิงองค์กรปกครองส่วนท้องถิ่น ได้แก่ หน่วยดับเพลิงองค์กรบริหารส่วนตำบลเวียงใต้ หน่วยดับเพลิงองค์กรบริหารส่วนตำบลแม่ฮี้ หน่วยดับเพลิงองค์กรบริหารส่วนตำบลทุ่งยาว และหน่วยดับเพลิงองค์กรบริหารส่วนตำบลเมืองแปง เข้าพื้นที่เพื่อควบคุมเพลิงกรณีไฟป่าเข้าใกล้บ้านเรือนของราษฎร เพื่อป้องกันการเกิดเพลิงไหม้บ้านเรือน

นายนิกร แก้วโมรา หัวหน้าเขตรักษาพันธุ์สัตว์ป่าลุ่มน้ำปาย กล่าวถึงแผนการดับไฟป่า ของ ขสป.ลุ่มน้ำปาย ว่า ทางศูนย์อำนวยการอำเภอปาย และศูนย์ฯ ขสป.ลุ่มน้ำปาย โดยการอำนวยการของ ผอ.สบอ.16 มร. และนายอำเภอปาย สั่งการบูรณาการกำลังเสริม โดยใช้ชุมชนที่รู้สภาพพื้นที่จัดชุดบูรณาการ พร้อมเสบียง 3 วัน 2 คืน ขึ้นสนับสนุนดับไฟป่าในจุดเกิดไฟจนกว่าไฟจะดับ และเตรียมเสบียงเพื่อชุดต่อไปกรณียังดับไม่ได้ ปัญหาอุปสรรค เนื่องจากเป็นภูเขาสูงชันลับซับซ้อน มีระยะทางไกล ต้องเดินเท้าเพียงอย่างเดียวและไม่มีคลื่นโทรศัพท์ โดยได้หาประชาชนผู้ชำนาญพื้นที่ เป็นผู้นำขึ้นไปดับไฟป่าและมีการ เตรียมเสบียงขึ้นไปปฏิบัติงานในพื้นที่ตลอด 24 ชม.

สรุปจุดความร้อนช่วงเช้า ประจำวันที่ 20 กุมภาพันธ์ 2567 ที่ผ่านมา ดาวเทียม Suomi NPP ระบบ VIIRS จังหวัดแม่ฮ่องสอน เกิดจุดความร้อนขึ้น 42 จุด สรุปจุดความร้อนช่วงบ่าย ประจำวันที่ 20 กุมภาพันธ์ 2567 ดาวเทียม Suomi NPP ระบบ VIIRS จังหวัดแม่ฮ่องสอน เกิดจุดความร้อนขึ้น 20 จุด รวม 62 จุด ถือว่าจุดไฟป่าได้ลดลง จากยอดจุดไฟป่าของวันที่ 19 ก.พ.2567 จุดไฟป่ารวมทั้งภาคเช้าและภาคบ่าย รวม 106 จุด

ด้านกระทรวงการอุดมศึกษา วิทยาศาสตร์ วิจัยและนวัตกรรม (อว.) โดยสำนักงานพัฒนาเทคโนโลยีอวกาศและภูมิสารสนเทศ (องค์การมหาชน) หรือ GISTDA ฝ้าติดตามสถานการณ์ไฟป่าอย่างใกล้ชิด โดยเฉพาะพื้นที่บริเวณ 17 ภูมิภาคเหนือ ซึ่งจากการคาดการณ์พื้นที่เสี่ยงต่อการเกิดไฟป่า ด้วยแบบจำลองระบบสารสนเทศ ระหว่างวันที่ 19 - 25 กุมภาพันธ์ 2567 พบว่า มี 10 จังหวัดที่มีความเสี่ยงสูงต่อการเกิดไฟป่า คาดว่าสูงกว่า 1 ล้านไร่ ได้แก่พื้นที่จังหวัดตาก ลำปาง เชียงใหม่ เพชรบูรณ์ นครสวรรค์ แม่ฮ่องสอน น่าน พิษณุโลก อุตรดิตถ์ และกำแพงเพชร โดยส่วนใหญ่จะเกิดในเขตพื้นที่เกษตร พื้นที่เขต สปก. พื้นที่ป่าอนุรักษ์ และพื้นที่ป่าสงวนแห่งชาติ ทั้งนี้ สาเหตุอาจเกิดจากการจุดไฟเผาเพื่อหาของป่า หรือการเผาก่อนเตรียมการเพาะปลูก หรือการเผาหลังเก็บเกี่ยวผลผลิต เป็นต้น โดยข้อมูลดังกล่าวจะถูกส่งต่อให้กับหน่วยงานที่เกี่ยวข้องได้นำไปวางแผนเพื่อการจัดการเชื้อไฟ และจัดทำแนวกันไฟในพื้นที่เสี่ยง ซึ่งจะช่วยลดความรุนแรงและความเสียหายที่จะเกิดขึ้นได้อย่างมีประสิทธิภาพ



เร่งดับไฟป่าลำปาง หลังพบจุดความร้อนพุ่งกว่า 80 จุด

สำนักข่าวไทย 21/02/2567 <https://tna.mcot.net/region-1323532>

21 ก.พ. – หลายจังหวัดในภาคเหนือและอีสาน เกิดไฟป่า และจุดความร้อนเพิ่มขึ้น โดยเฉพาะที่ลำปาง พบจุดความร้อนกว่า 80 จุด เจ้าหน้าที่ระดมกำลังดับอย่างต่อเนื่อง

สถานการณ์ไฟป่าในพื้นที่จังหวัดลำปาง ยังน่าเป็นห่วง หลังจากเมื่อวานนี้ ศูนย์ warroom จังหวัดลำปางรายงานพบการเกิดจุดความร้อน หรือ Hot spot ในพื้นที่ ถึง 82 จุดใน 13 อำเภอ โดยเฉพาะพื้นที่ อ.สบปราบ พบสูงสุดถึง 14 จุด รองลงมาคือในพื้นที่ อ.เมืองลำปาง และ อ.แม่เมาะ อำเภอละ 9 จุด ทำให้ต้องมีการระดมกำลังเจ้าหน้าที่ ทั้งจากสำนักบริหารพื้นที่อนุรักษ์ที่ 13 สาขาลำปาง สำนักทรัพยากรธรรมชาติและสิ่งแวดล้อม ศูนย์บัญชาการควบคุมไฟป่า (ส่วนหน้า) กรมป่าไม้ และเจ้าหน้าที่จากหน่วยควบคุมไฟป่าในพื้นที่ และชุดเหยี่ยวไฟสงขลา ที่มาช่วยสนับสนุนภารกิจ ร่วมกันออกปฏิบัติการควบคุมไฟป่าในพื้นที่

โดยเฉพาะบริเวณดอยพระบาท ดอยโตน ดอยม่วงคำ ห้วยน้ำขาว และบริเวณวัดม่วงคำ อ.เมือง จ.ลำปาง ซึ่งพบไฟป่าเป็นแนวยาว และเส้นทางลาดชัน ทำให้เจ้าหน้าที่ต้องใช้ความระมัดระวังและปฏิบัติงานด้วยความยากลำบาก เพื่อควบคุมสถานการณ์ไม่ให้ลุกลาม ขยายวงกว้าง

จับชาวบ้านเผาป่า 3 ราย

เจ้าหน้าที่อุทยานแห่งชาติออบขาน และเจ้าหน้าที่หน่วยป้องกันรักษาป่าเชียงใหม่ที่ 13 ที่ร่วมกันดับไฟป่า ได้จับกุมชาวบ้าน 3 ราย ขณะกำลังเผาป่า ในเขตป่าสงวนแห่งชาติ ป่าแม่ท่าช้างและแม่ขนิน ในพื้นที่อำเภอหางดง จังหวัดเชียงใหม่ ผู้ต้องหาสารภาพว่า จุดไฟเผาป่าในพื้นที่ป่าที่อยู่ติดกับสวนลำไยของตนเองเพราะ เกรงว่าหากเกิดไฟป่าจะลุกลามเข้ามาในสวน ส่วนอีกรายยอมรับว่า เผาวัชพืช และใบไม้ เพื่อกำจัดเชื้อเพลิง ซึ่งเจ้าหน้าที่ได้นำตัวทั้ง 3 รายส่งพนักงานสอบสวนสภ.หางดง เพื่อดำเนินคดีตามกฎหมาย ต่อไป

จังหวัดเชียงใหม่ ยังอยู่ในช่วงประกาศห้ามเผาทุกชนิดในพื้นที่โล่งแจ้ง ไปจนถึงวันที่ 30 เมษายน 2567 เพื่อลดปัญหาหมอกควันจากไฟป่า และหวังเป็นโมเดลต้นแบบให้กับจังหวัดอื่นๆ ในการบริหารจัดการปัญหา แต่จนถึงขณะนี้ยังมีรายงานพบจุดความร้อนเพิ่มขึ้นทุกวัน

เร่งดับไฟป่าเทือกเขาป่าเขาภูแลนคา



ไฟไหม้ป่าในพื้นที่ จ.ชัยภูมิ เริ่มขยายวงกว้าง จากเขตอุทยานแห่งชาติภูแลนคา ลุกลามไปในเขตอุทยานแห่งชาติน้ำตกตาดโตน เจ้าหน้าที่ต้องเร่งควบคุม เพราะเกรงว่าจะลุกลามเข้าไปในพื้นที่ชุมชน โดยเฉพาะในเขตหมู่บ้านหินหนีบ ทำให้องค์การบริหารส่วนตำบลท่าหินโงมและเจ้าหน้าที่ไฟฟ้า เจ้าหน้าที่อุทยานแห่งชาติกว่า 100 นาย เร่งออกไปช่วยดับไฟป่า พร้อมประสานขอสนับสนุนรถดับเพลิงจาก อบจ.ชัยภูมิ และพื้นที่ใกล้เคียง มาร่วมดับไฟป่า ซึ่งคาดว่าจะใช้เวลา 1-2 วัน จะสามารถควบคุมไฟป่าได้

โดยสาเหตุของการเกิดไฟป่าในครั้งนี้ เจ้าหน้าที่เชื่อว่า เกิดจากฝีมือมนุษย์ ซึ่งทุกปีในช่วงนี้จะเป็นฤดูเก็บผักหวานป่า ซึ่งชาวบ้านมักจะพากันเผาป่า เพื่อให้ผักหวานป่าแตกยอด ก่อนจะออกมาเก็บผักหวานมาขาย แต่ปีนี้พบว่าสถานการณ์รุนแรงกว่าทุกปี เพราะมีพื้นที่ป่าเสียหายไปแล้วหลายร้อยไร่ .



ตร.สท.แม่ฮ่องสอน ร่วมประชุมคณะกรรมการป้องกันและแก้ไขปัญหาและฝุ่นควัน

chiangmainews 21 Feb 67 <https://www.chiangmainews.co.th/news/3242204/>

วันที่ 20 ก.พ.67 เวลา 09.30 น. พ.ต.อ.จักรินทร์ อัสตงพงพนา ผกก.สท.แม่ฮ่องสอน จ.เชียงใหม่ เข้าร่วมประชุมคณะกรรมการป้องกันและแก้ไขปัญหาและฝุ่นควัน โดยมี นายประพัฒน์ วงศ์ชมภู ปลัดหัวหน้ากลุ่มงานบริหารงานปกครอง เป็นประธานจัดประชุมคณะกรรมการป้องกัน และแก้ไขปัญหาไฟป่าและฝุ่นละอองขนาดเล็ก PM 2.5 ระดับตำบล ต.ออนเหนือ เพื่อมอบนโยบายแนวทาง ข้อสั่งการของ จ.เชียงใหม่ และมาตรการต่างๆ ในการป้องกันและแก้ไขปัญหาไฟป่าในพื้นที่ โดยมี นายกอบต. ปลัด อบต. ส.อบต. เจ้าหน้าที่ อบต. กำนัน ผู้ใหญ่บ้าน หน่วยงานป่าไม้ในพื้นที่ ได้แก่ หน่วยป้องกันรักษาป่าที่ ชม. 9 (ดอยสะเก็ด) อุทยานแห่งชาติแม่ตะไคร้ ศูนย์ส่งเสริมการควบคุมไฟป่าเชียงใหม่ สถานีควบคุมไฟป่าแม่ตะไคร้ ณ อบต.ออนเหนือ อ.แม่ฮ่องสอน จ.เชียงใหม่



ลงพื้นที่ สร้างความเข้าใจแก่ประชาชน ในการป้องกันและแก้ไขปัญหาไฟป่า

chiangmainews 21 Feb 67 <https://www.chiangmainews.co.th/news/3242140/>

ก.รณน.จ.แพร่ ลงพื้นที่สร้างความเข้าใจแก่ประชาชน ในการป้องกันและแก้ไขปัญหาไฟป่า หมอกควัน และฝุ่นละอองขนาดเล็ก PM 2.5

เมื่อวันที่ 20 กุมภาพันธ์ 2567 เวลา 10.00 – 15.30 น. นายชุตติเดช มีจันทร์ ผู้ว่าราชการจังหวัดแพร่ ในฐานะผู้อำนวยการกองอำนวยการรักษาความมั่นคงภายในจังหวัดแพร่ มอบหมายให้ พ.อ.ธำรงค์ศักดิ์ บุญทักษ์ รองผู้อำนวยการ กองอำนวยการรักษาความมั่นคงภายในจังหวัดแพร่ (ท.) และกำลังของหน่วยฯ ร่วมกับ ชุดปฏิบัติการรณรงค์ของกองพันทหารม้าที่ 12 กองพลทหารม้าที่ 1 , อุทยานแห่งชาติแม่ยม , หน่วยป้องกันและรักษาป่าที่ พ.ร .2 (แม่สอง) , สถานีควบคุมไฟป่าแม่ยม และ กำนัน ตำบลสะเอียบ อำเภอสอง ลงพื้นที่เพื่อพบปะชี้แจงการแก้ไขปัญหไฟป่า หมอกควัน และฝุ่นละอองขนาดเล็ก PM 2.5 รวมถึง ประกาศจังหวัดแพร่ ในการห้ามเผาเด็ดขาด ตั้งแต่วันที่ 15 กุมภาพันธ์ – 30 เมษายน 2567 แก่อาสาสมัครหมู่บ้าน เครือข่ายป้องกันไฟป่า , ผู้นำชุมชน และประชาชนในพื้นที่ ตำบลสะเอียบ อำเภอสอง จังหวัดแพร่

เพื่อกำหนดแนวทางแก้ไขปัญหอย่างยั่งยืน พื้นที่เป้าหมายระดับตำบล ที่เสี่ยงต่อการเกิดไฟป่าซ้ำซาก ในพื้นที่จังหวัดแพร่ ปิงปประมาณ พ.ศ. 2567 ณ บ้านแม่พร้าว และบ้านห้วยโป่ง ตำบลสะเอียบ อำเภอสอง จังหวัดแพร่ โดยผู้นำท้องที่ ผู้นำท้องถิ่น และประชาชนในพื้นที่ได้รับทราบข้อมูล และจะให้ความร่วมมือในการป้องกันและแก้ไขปัญหไฟป่า หมอกควัน และฝุ่นละอองขนาดเล็ก PM 2.5 ในพื้นที่รับผิดชอบของตนเอง



โครงการปลูกป่าล้านไร่ กฟผ. ปลูกจริง ตรวจสอบได้ มุ่งประชาชนได้ประโยชน์ ตอบโจทย์ Carbon Neutrality ของประเทศ

biztodaynews 21 ก.พ. 67 <https://www.biztodaynews.com/Million-rai-forest-planting-project-EGAT-actually-planted-can-be-verified>

กฟผ. เผยโครงการปลูกป่าอย่างมีส่วนร่วมดำเนินการปลูกป่าจริงครอบคลุมพื้นที่เกือบ 2 แสนไร่ โดยเน้นการมีส่วนร่วมของชุมชน พร้อมรับการตรวจสอบจากทั้งหน่วยงานภายในและภายนอก เมื่อพบข้อร้องเรียนสั่งสอบทันที

นายชัยวุฒิ หลักเมือง ผู้ช่วยผู้ว่าการบริหารจัดการความยั่งยืน ในฐานะรองโฆษกการไฟฟ้าฝ่ายผลิตแห่งประเทศไทย (กฟผ.) กล่าวถึง โครงการปลูกป่าอย่างมีส่วนร่วมเริ่มดำเนินการโครงการตั้งแต่ปี 2565 ร่วมกับพันธมิตรและประชาชนในพื้นที่ โดยมีเป้าหมายเป็นการปลูกป่าในพื้นที่ของกรมป่าไม้และกรมอุทยาน สัตว์ป่า และพันธุ์พืช ด้วยการปลูกฟื้นฟูสภาพป่า (200 ต้นต่อไร่) เพื่อเพิ่มพื้นที่สีเขียวในการดูดซับก๊าซคาร์บอนไดออกไซด์ ตอบสนองนโยบาย Carbon Neutrality ของประเทศ โดยในช่วงปี 2565 – 2566 สามารถดำเนินการปลูกป่าและบำรุงรักษาป่าคิดเป็นพื้นที่กว่า 188,692 ไร่ โดยเน้นกระบวนการมีส่วนร่วมปลูกป่าแบบบูรณาการร่วมกับหน่วยงานพันธมิตรทั้งภาครัฐและเอกชน รวมถึงการทำสัญญาจ้างปลูกและบำรุงรักษาป่าโดยตรงกับประชาชนในพื้นที่ เสริมสร้างความรู้สึกร่วมเป็นเจ้าของร่วม เกิดความหวงแหนป่า และสร้างเศรษฐกิจให้แก่ชุมชนในพื้นที่

สำหรับการคัดเลือกประชาชนในพื้นที่มาเป็นผู้รับจ้างปลูกและบำรุงรักษาป่าในโครงการนี้ดำเนินการผ่านการทำประชาคมหมู่บ้าน และกรมที่เป็นเจ้าของพื้นที่จะออกหนังสือรับรองความเชี่ยวชาญในการปลูกและบำรุงรักษาป่าของผู้รับจ้าง กฟผ. จึงจะลงนามสัญญาจ้างบุคคลดังกล่าวได้ จากนั้นผู้รับจ้างก็ดำเนินการปลูกและบำรุงรักษาป่าตามรายละเอียดที่กำหนดในเงื่อนไขงานจ้าง

ส่วนการลงพื้นที่ตรวจรับงานปลูกและบำรุงรักษาป่าจะต้องมีการจัดเตรียมข้อมูลพิกัดพื้นที่และเอกสารประกอบการตรวจรับงานจ้าง พร้อมประสานนัดหมายผู้เกี่ยวข้อง ซึ่งการลงพื้นที่เพื่อตรวจรับงานทุกครั้งต้องประกอบด้วย 3 ฝ่าย ร่วมกันลงพื้นที่ ดังนี้

1. หน่วยงานกรมเจ้าของพื้นที่ (เจ้าหน้าที่ประจำแปลงซึ่งได้รับการแต่งตั้งจากอธิบดีกรมฯ ที่เป็นผู้รับผิดชอบพื้นที่)
2. ผู้รับจ้าง (คู่สัญญา) ซึ่งเป็นประชาชนในพื้นที่
3. ผู้แทน กฟผ. (กรรมการตรวจรับ และทีมสนับสนุนการตรวจรับ)



โดยการตรวจรับงานเป็นการสุ่มตรวจในพื้นที่ดำเนินการปลูกหรือบำรุงรักษาป่าทุกแปลงจำนวนไม่น้อยกว่าร้อยละ 1 ของพื้นที่ พร้อมสุ่มตรวจอัตราการรอดตายของต้นไม้ต้องไม่น้อยกว่าร้อยละ 85 ซึ่งเป็นข้อตกลงร่วมกันของทั้ง 3 ฝ่าย และสอดคล้องกับแนวทางการตรวจแปลงสำรวจและเก็บข้อมูลโครงการประเภทป่าไม้ในโครงการลดก๊าซเรือนกระจกภาคสมัครใจตามมาตรฐานของประเทศไทย (T-VER) ซึ่งการเบิกจ่ายค่าจ้างปลูกและบำรุงรักษาป่าจะจ่ายตามผลงานที่เกิดขึ้นจริงโดยจ่ายตรงกับประชาชนที่เป็นคู่สัญญากับ กฟผ. แต่หากพื้นที่ใดไม่มีการปลูกป่าจริงก็จะถูกยกเลิกสัญญา

ทั้งนี้ กฟผ. ยึดมั่นและให้ความสำคัญกับการดำเนินงานตามหลักธรรมาภิบาล คุณธรรม โปร่งใสตลอดมา โดยคำนึงถึงผู้มีส่วนได้ส่วนเสียในทุกมิติ รวมถึงพร้อมรับการตรวจสอบจากหน่วยงานทั้งภายในและภายนอก สำหรับเรื่องที่มีผู้ร้องเรียนเข้ามา กฟผ. มิได้นิ่งนอนใจ โดยมีการตั้งคณะกรรมการสอบหาข้อเท็จจริงและอยู่ระหว่างกระบวนการสอบหาข้อเท็จจริงอย่างเร่งด่วน



โครงการปลูกป่าล้านไร่ กฟผ. ปลูกจริง ตรวจสอบได้ มุ่งประชาชนได้ประโยชน์ ตอบโจทย์ Carbon Neutrality ของประเทศ  
changeintomag 21 ก.พ. 67 <http://changeintomag.com/index.php/change-business/51114-changeinto2557-30100137>

กฟผ. เผยโครงการปลูกป่าอย่างมีส่วนร่วมดำเนินโครงการปลูกป่าจริงครอบคลุมพื้นที่เกือบ 2 แสนไร่ โดยเน้นการมีส่วนร่วมของชุมชน พร้อมรับการตรวจสอบจากทั้งหน่วยงานภายในและภายนอก เมื่อพบข้อร้องเรียนสั่งสอบทันที

นายชัยวุฒิ หลักเมือง ผู้ช่วยผู้ว่าการบริหารจัดการความยั่งยืน ในฐานะรองโฆษกการไฟฟ้าฝ่ายผลิตแห่งประเทศไทย (กฟผ.) กล่าวถึง โครงการปลูกป่าอย่างมีส่วนร่วมเริ่มดำเนินโครงการตั้งแต่ปี 2565 ร่วมกับพันธมิตรและประชาชนในพื้นที่ โดยมีเป้าหมายเป็นการปลูกป่าในพื้นที่ของกรมป่าไม้และกรมอุทยาน สัตว์ป่า และพันธุ์พืช ด้วยการปลูกฟื้นฟูสภาพป่า (200 ต้นต่อไร่) เพื่อเพิ่มพื้นที่สีเขียวในการดูดซับก๊าซคาร์บอนไดออกไซด์ ตอบสนองนโยบาย Carbon Neutrality ของประเทศ โดยในช่วงปี 2565 – 2566 สามารถดำเนินการปลูกป่าและบำรุงรักษาป่าคิดเป็นพื้นที่กว่า 188,692 ไร่ โดยเน้นกระบวนการมีส่วนร่วมปลูกป่าแบบบูรณาการร่วมกับหน่วยงานพันธมิตรทั้งภาครัฐและเอกชน รวมถึงการทำสัญญาจ้างปลูกและบำรุงรักษาป่าโดยตรงกับประชาชนในพื้นที่ เสริมสร้างความรู้สึกร่วมเป็นเจ้าของร่วม เกิดความหวงแหนป่า และสร้างเศรษฐกิจให้แก่ชุมชนในพื้นที่

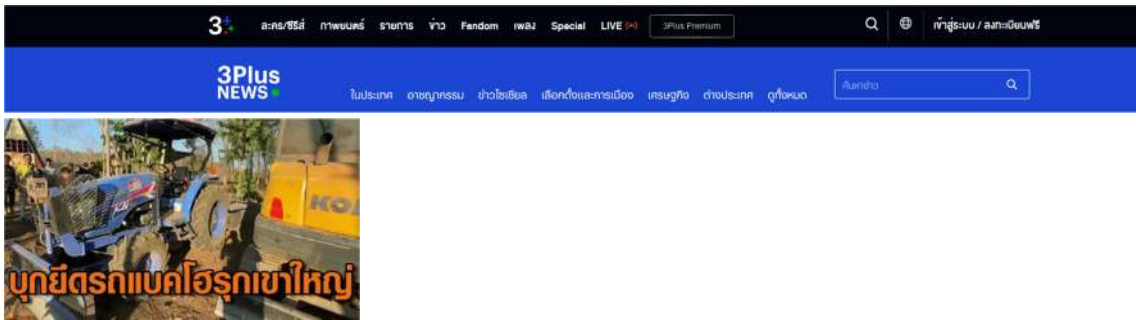
สำหรับการคัดเลือกประชาชนในพื้นที่มาเป็นผู้รับจ้างปลูกและบำรุงรักษาป่าในโครงการนี้ดำเนินการผ่านการทำประชาคมหมู่บ้าน และกรมที่เป็นเจ้าของพื้นที่จะออกหนังสือรับรองความเชี่ยวชาญในการปลูกและบำรุงรักษาป่าของผู้รับจ้าง กฟผ. จึงจะลงนามสัญญาจ้างบุคคลดังกล่าวได้ จากนั้นผู้รับจ้างก็ดำเนินการปลูกและบำรุงรักษาป่าตามรายละเอียดที่กำหนดในเงื่อนไขงานจ้าง

ส่วนการลงพื้นที่ตรวจรับงานปลูกและบำรุงรักษาป่าจะต้องมีการจัดเตรียมข้อมูลพิกัดพื้นที่และเอกสารประกอบการตรวจรับงานจ้าง พร้อมประสานนัดหมายผู้เกี่ยวข้อง ซึ่งการลงพื้นที่เพื่อตรวจรับงานทุกครั้งต้องประกอบด้วย 3 ฝ่าย ร่วมกันลงพื้นที่ ดังนี้

1. หน่วยงานกรมเจ้าของพื้นที่ (เจ้าหน้าที่ประจำแปลงซึ่งได้รับการแต่งตั้งจากอธิบดีกรมฯ ที่เป็นผู้รับผิดชอบพื้นที่)
2. ผู้รับจ้าง (คู่สัญญา) ซึ่งเป็นประชาชนในพื้นที่
3. ผู้แทน กฟผ. (กรรมการตรวจรับ และทีมสนับสนุนการตรวจรับ)

โดยการตรวจรับงานเป็นการสุ่มตรวจในพื้นที่ดำเนินการปลูกหรือบำรุงรักษาป่าทุกแปลงจำนวนไม่น้อยกว่าร้อยละ 1 ของพื้นที่ พร้อมสุ่มตรวจอัตราการรอดตายของต้นไม้ต้องไม่น้อยกว่าร้อยละ 85 ซึ่งเป็นข้อตกลงร่วมกันของทั้ง 3 ฝ่าย และสอดคล้องกับแนวทางการตรวจแปลงสำรวจและเก็บข้อมูลโครงการประเภทป่าไม้ในโครงการลดก๊าซเรือนกระจกภาคสมัครใจตามมาตรฐานของประเทศไทย (T-VER) ซึ่งการเบิกจ่ายค่าจ้างปลูกและบำรุงรักษาป่าจะจ่ายตามผลงานที่เกิดขึ้นจริงโดยจ่ายตรงกับประชาชนที่เป็นคู่สัญญากับ กฟผ. แต่หากพื้นที่ใดไม่มีการปลูกป่าจริงก็จะถูกยกเลิกสัญญา

คุณธรรม โปร่งใสตลอดมา โดยคำนึงถึงผู้มีส่วนได้ส่วนเสียในทุกมิติ รวมถึงพร้อมรับการตรวจสอบจากหน่วยงานทั้งภายในและภายนอก สำหรับเรื่องที่มีผู้ร้องเรียนเข้ามา กฟผ. มิได้นิ่งนอนใจ โดยมีการตั้งคณะกรรมการสอบหาข้อเท็จจริงและอยู่ระหว่างกระบวนการสอบหาข้อเท็จจริงอย่างเร่งด่วน



ตำรวจบุกยึดแบคโฮเล็ก-รถไถถางป่าอุทยานฯเขาใหญ่ คาบ้านพนักงานราชการกรมป่าไม้

ch3plus 21 ก.พ. 2567 <https://ch3plus.com/news/social/morning/388178>

เมื่อเวลา 17.00 น. วันที่ 21 กุมภาพันธ์ นายชัยวัฒน์ ลิมลิจิตอักษร ผอ.สน.อุทยานแห่งชาติ นายชัยยา ห้วยหงษ์ทอง หัวหน้าอุทยานฯเขาใหญ่ นำชุดพญาเสือพร้อมด้วย พ.ต.ต.ประยงค์ หวังกุลกลาง พงส.สภ.หมูสี อ.ปากช่อง จ.นครราชสีมา นำหมายค้นศาล จ.สีกี้ว (ปากช่อง) เลขที่ ค.4 / 2567 ลงวันที่ 21 กุมภาพันธ์ เข้าค้นบ้านหมู่ที่ 8 บ้านหนองเคี้อคต ต.กลางดง ของ น.ส.อรุณี อายุ 37 ปี หลังสืบทราบว่าเป็นแหล่งที่จอดรถแบคโฮ เมื่อถึงที่หมายบ้านหลังดังกล่าว เจ้าหน้าที่ได้แสดงหมายค้นกับ น.ส.อรุณี เจ้าของบ้าน ไม่ยอมให้เข้าตรวจค้น พุดเสียงดัง ถามนายชัยวัฒน์ ผอ.สน.อุทยานฯ ว่าได้ถามเจ้าของรถเข็นหรือยัง มายึดไม่ได้ นานกว่า 20 นาที

จนต่อมานายสุวรรณค์ สังเกตกิจ เจ้าหน้าที่ป่าไม้ หน่วยป้องกันรักษาป่า 1 นม.(ปากช่อง) สามี่ เดินออกมาพบพร้อมยอมให้เข้าตรวจค้น นำการตรวจค้น พบรถแบคโฮ ยี่ห้อ โคมัตสึ สีเหลือง รถไถแทรกเตอร์ ยี่ห้อ อีเซกิ สีน้ำเงิน ตรงกับมีหลักฐานบริเวณป่า 5 ไร่ ตรงกับรถแบคโฮที่เข้าไปปรับพื้นที่ส.ป.ก. ในพื้นที่อุทยานฯเขาใหญ่ บริเวณหมู่บ้านหวนปลากั้ง หมู่ 10 ต.หมูสี ที่ นายชัยยา หัวหน้าอุทยานฯเขาใหญ่นำกำลังเข้าจับกุมตัว นายพนวรรณ์ อายุ 49 ปี บ้านหมู่ที่ 5 ต.กลางดง อ.ปากช่อง ที่อ้างตัวว่าเป็นเจ้าของที่ดิน ตามเอกสาร ส.ป.ก.4-01 พร้อมพวกรวม 5 ราย ขณะกำลังรดน้ำต้นมะม่วง พร้อมรถกระบะ 1 คัน เมื่อวันที่ 9 มกราคม ที่ผ่านมาจึงนำรถแบคโฮ ขึ้นรถบรรทุก 6 ล้อที่เตรียมไปนำส่ง สภ.กลางดง พร้อมรถไถแทรกเตอร์ นอกจากนี้เจ้าหน้าที่ตรวจยึดรถแบคโฮ และรถไถแทรกเตอร์แล้ว ยังพบว่าที่ดินแปลงดังกล่าว เป็นพื้นที่ ส.ป.ก.ที่ได้รับเอกสาร ส.ป.ก.เมื่อปีที่ผ่านมา โดยก่อนหน้านี้นพื้นที่ดังกล่าว เป็นพื้นที่ปลูกต้นเสียดอยู่ในพื้นที่ป่าสงวน สวนป่าปางอโศก ได้ซื้อต่อจากชาวบ้านต่อมาภายหลัง ส.ป.ก.ได้ออกเอกสารเป็น ส.ป.ก. 4-01 และนายสุวรรณค์ หรือ บู้ เจ้าหน้าที่ป่าไม้ เป็นคนที่ไม่ยอมขู่เจ้าหน้าที่อุทยานฯ ในแปลงที่ตรวจยึดและด่านตรวจอุทยานฯเขาใหญ่ ว่าอย่ามายุ่งที่ดินแปลงนี้ และในการเข้าตรวจค้น น.ส.อรุณี เจ้าของบ้านยังยอมรับว่ารถแบคโฮ และรถไถแทรกเตอร์ เป็นรถที่เข้าไปปรับพื้นที่ส.ป.ก.ในพื้นที่อุทยานฯเขาใหญ่จริง และนายพนวรรณ์ เจ้าของที่ดินส.ป.ก.เป็นพี่เขย หรือ บู้ จนท.ป่าไม้ด้วย



ด่วน! บุกยึดแบ็กโฮเล็ก-รถไถทางป่าอุทยานฯเขาใหญ่ คาบ้านพนักงานราชการกรมป่าไม้

dailynews 21 กุมภาพันธ์ 2567 <https://www.dailynews.co.th/news/3196586/>

งามใส้ บุกยึดแบ็กโฮเล็ก-รถไถทางป่า รุกอุทยานฯเขาใหญ่ ถูกนำไปจอดบ้านพนักงานราชการกรมป่าไม้ แลมตรวจพบบ้านอยู่ในแปลง ส.ป.ก. แต่อยู่ในเขตสวนป่าปางอโศก

เมื่อวันที่ 21 ก.พ.67 นายชัยวัฒน์ ลิมลิจิตอักษร ผอ.สำนักอุทยานฯ พร้อม นายชัยยา ห้วยหงษ์ทอง หัวหน้าอุทยานฯ เขาใหญ่ น.ส.รัชณี โชคเจริญ ผู้ช่วยหัวหน้าอุทยานฯ เขาใหญ่ และกำลังตำรวจ สภ.กลางดง นำหมายค้นศาลจังหวัดสีคิ้ว จ.นครราชสีมา เข้าตรวจค้นและยึดของกลาง รถแบ็กโฮเล็ก และรถไถ ที่ใช้ทางป่าที่ดินข้อพิพาท ส.ป.ก. 4-01 รุกอุทยานฯ เขาใหญ่ ช่วงกลางปี 2566 ซึ่งถูกนำมาจอดที่บ้านหลังหนึ่ง บ้านหนองเครือคต ต.กลางดง อ.ปากช่อง จ.นครราชสีมา

สำหรับบ้านหลังดังกล่าว ทราบว่า เป็นบ้านพนักงานราชการสังกัดกรมป่าไม้ นม.1 ทั้งนี้มีรายงานว่า หลังเกิดเรื่องรุกป่าเมื่อเดือน ม.ค.67 ได้ถูกย้ายไป จ.บุรีรัมย์

อย่างไรก็ตามจากการตรวจสอบที่ตั้งบ้านหลังนี้ ยังพบที่ดินแปลงนี้มีหมุด ส.ป.ก. แต่พบว่าที่อยู่ในเขตสวนป่าปางอโศก ต.กลางดง อ.ปากช่อง ด้วย ซึ่งอยู่ระหว่างการดำเนินการตามขั้นตอนของกฎหมายต่อไป นำส่งของกลางไปเก็บรักษาที่ สภ.กลางดง

ขณะที่ พ.ต.ท.อวยชัย พรหมวงศ์ สว.(สอบสวน) สภ.กลางดง ได้ลงบันทึกประจำวันไว้เป็นหลักฐานพร้อมส่งมอบรถทั้ง2คันให้เจ้าหน้าที่เพื่อไปนำไปส่งมอบให้กับพนักงานสอบสวน สภ.หมูสี เพื่อประกอบคดีกรณีเป็นของกลางรุกป่าอุทยานฯเขาใหญ่